

一般国道231号 区域変更位置図

起終点 石狩市厚田区安瀬17番4 地内

変更前 W=30.71m ~ 32.98m L=0.045km

変更後 W=30.71m ~ 46.50m L=0.045km

二三
一
号

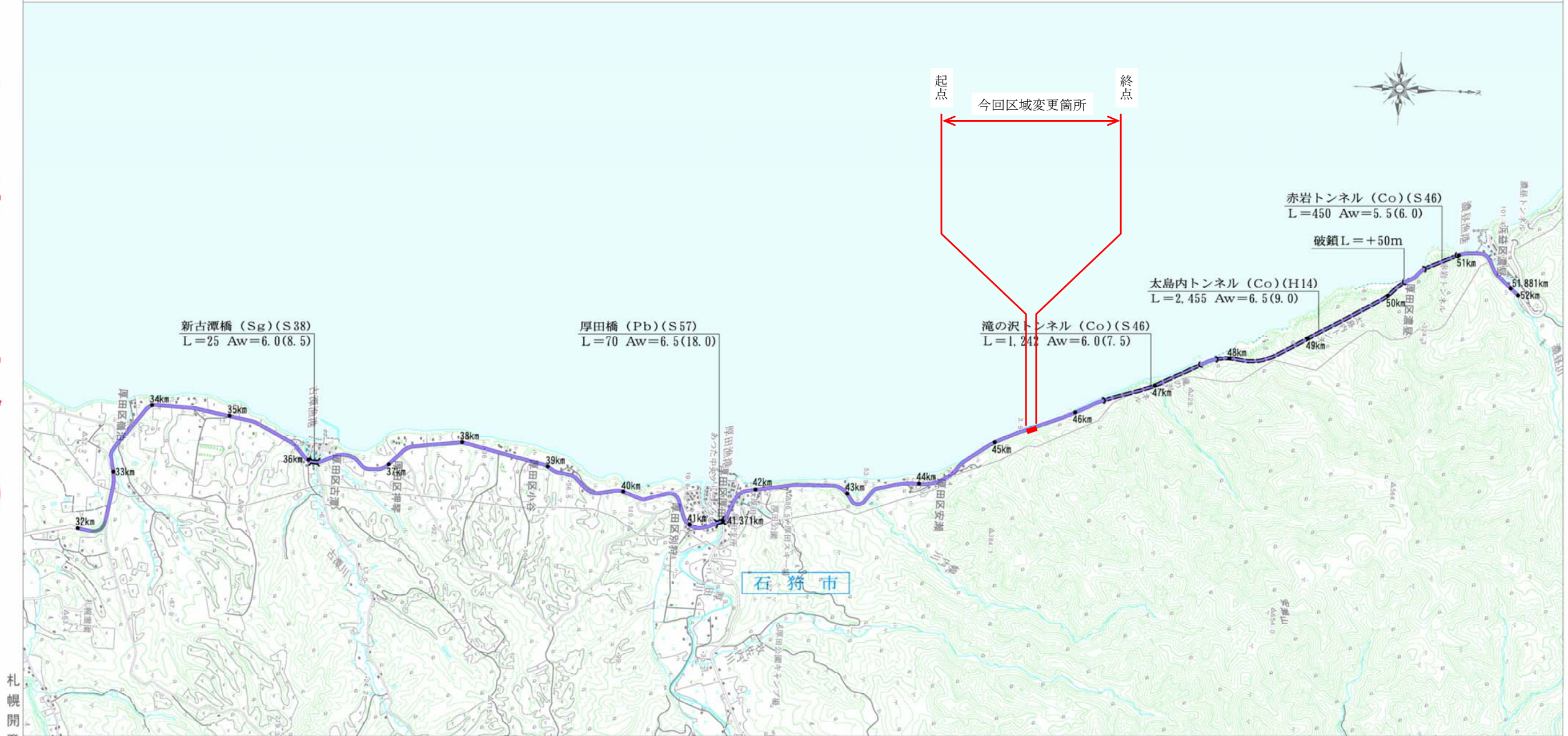
二三
一
号

石狩国道

石狩国道

3/5

3/5



札幌開発建設部

1:50,000

縮尺 1/50,000

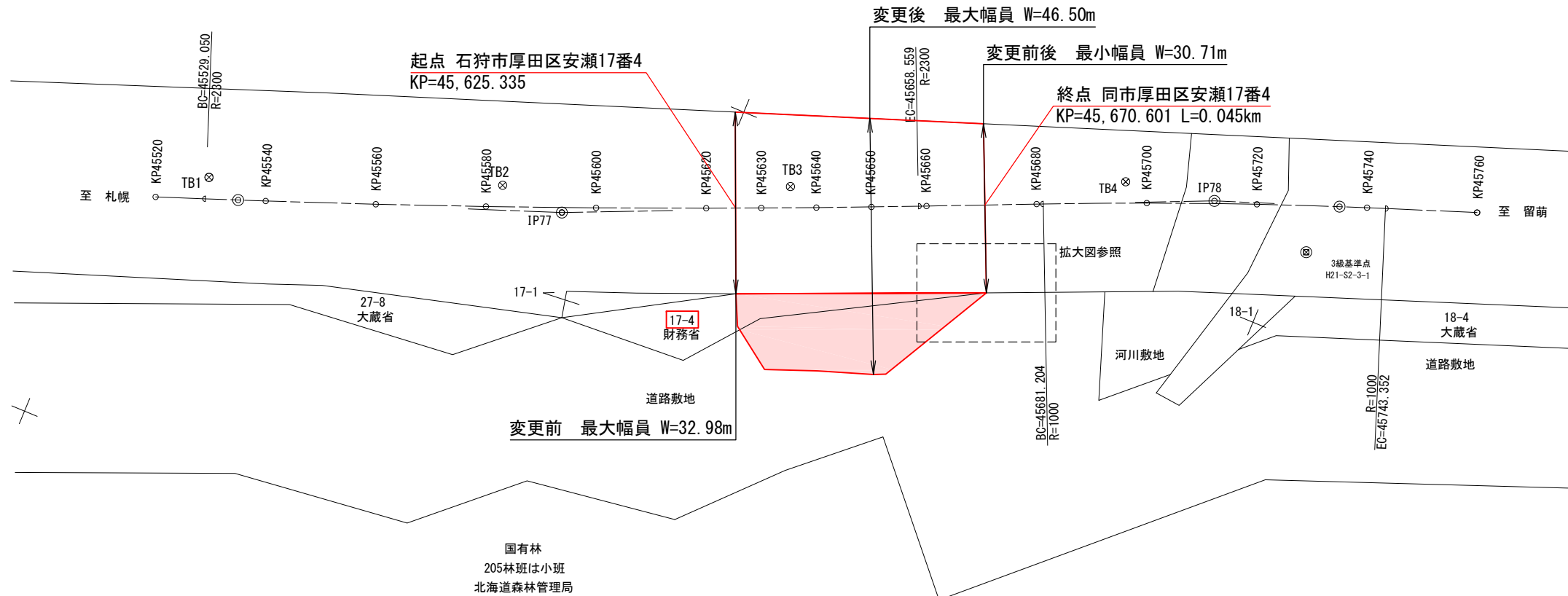
基準点成果表

記号番号	X	Y	摘要
H21-S2-3-1	-62695.896	-67215.448	3級基準点
R3TA6	-63090.597	-67074.767	4級基準点
R3TA7	-62950.167	-67127.719	"
TB1	-62885.231	-67152.003	"
TB2	-62835.402	-67171.014	"
TB3	-62787.009	-67190.730	"
TB4	-62731.072	-67214.761	"

石狩市厚田区安瀬

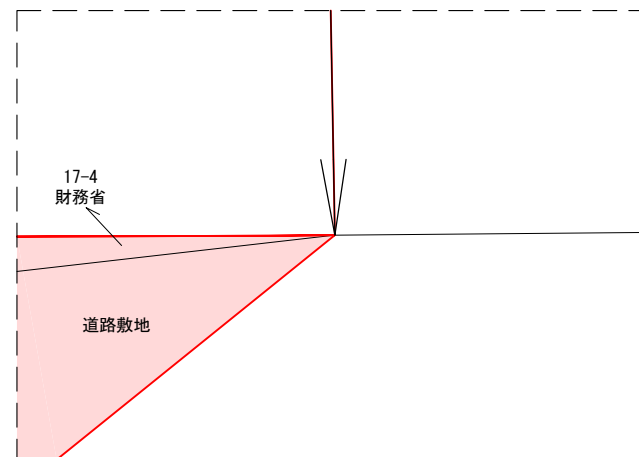


R3TA7



国有林
205林班は小班
北海道森林管理局

拡大図 S=1/250



曲線表

IPNO	IP76方向点	IP77	IP78	IP79方向点
IA		3° 13' 34"	3° 33' 39"	
R		2300	1000	
TL		64.772	31.084	
CL		129.509	62.148	
SL		0.912	0.483	
BC		45529.050	45681.204	
EC		45658.559	45743.352	
Dis		126.567	118.500	124.284
X	-62942.333	-62823.571	-62714.860	-62597.991
Y	-67126.782	-67170.540	-67217.702	-67259.989

一般国道231号

区域変更図

縮尺 1/1,000

図面番号 1葉の1

凡例

- 現在の道路区域
- 区域の増加部分