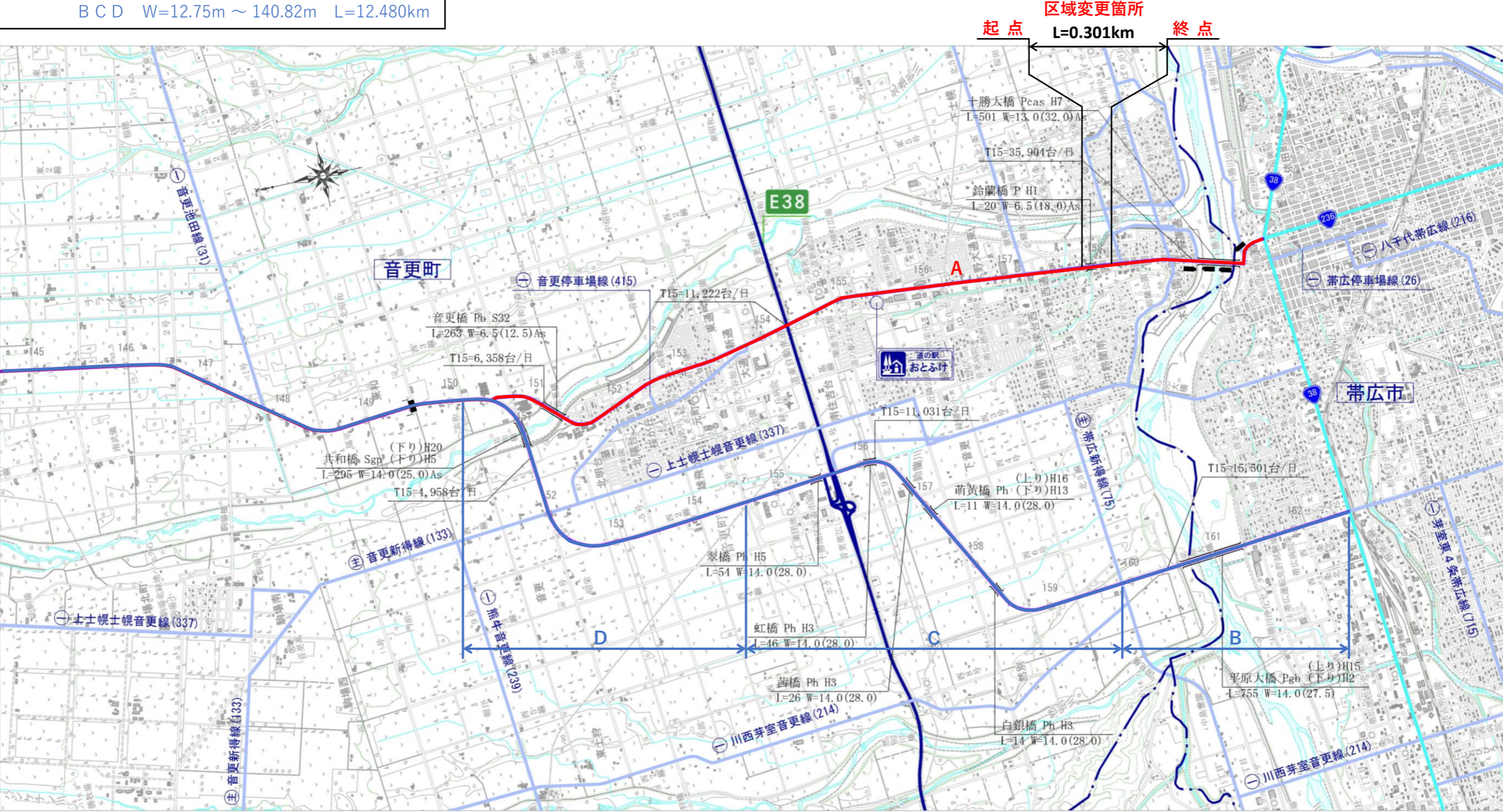
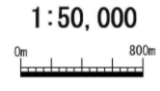


# 一般国道241号及び273号 区域変更位置図

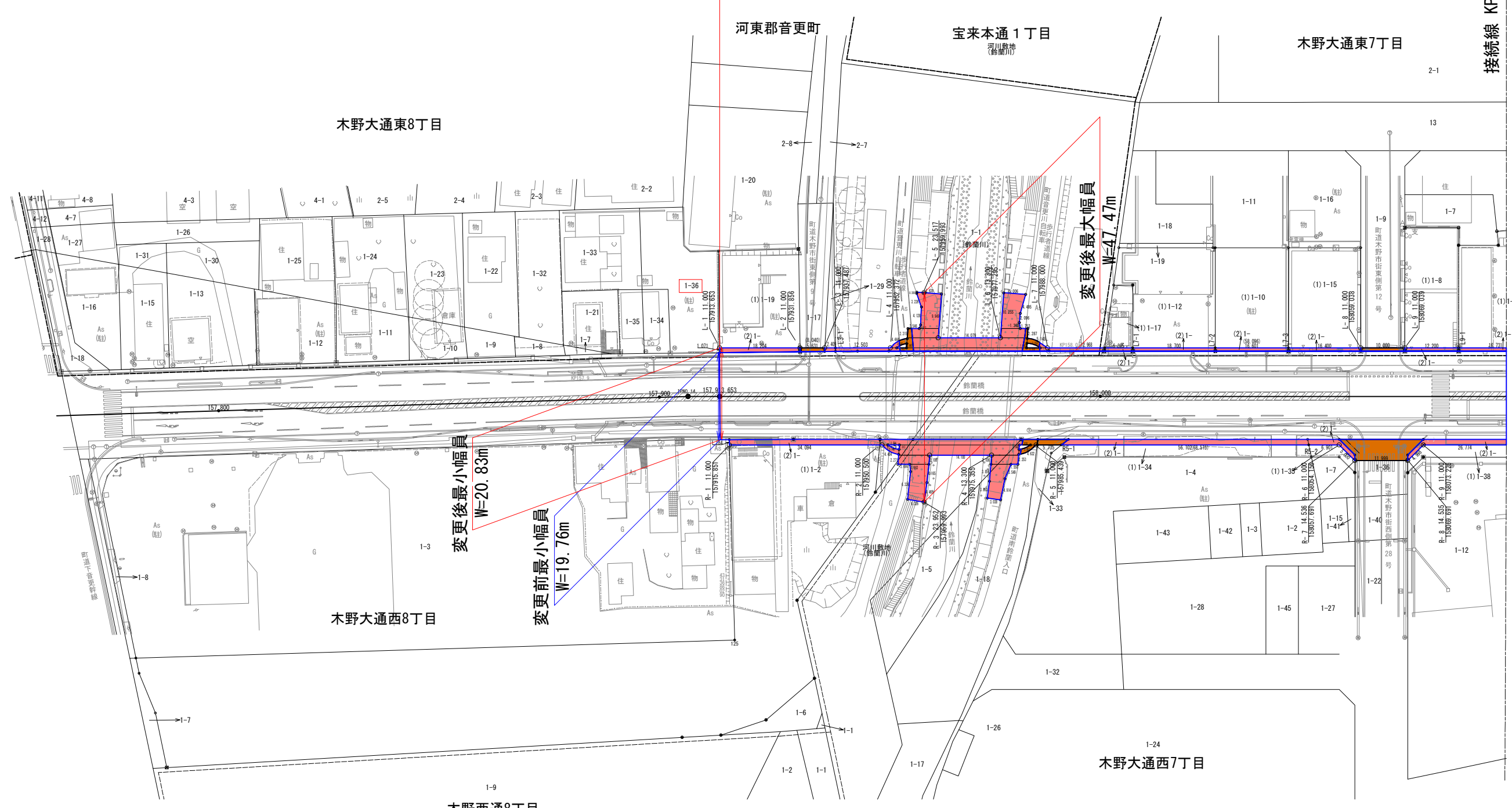
起点	北海道河東郡音更町字東和西4線49番1		
終点	同道	帯広市大通北1丁目4番2	
変更前	A	W=13.30m ~ 68.00m	L= 9.937km
	B C D	W=12.75m ~ 140.82m	L=12.480km
変更後	A	W=13.30m ~ 68.00m	L= 9.937km
	B C D	W=12.75m ~ 140.82m	L=12.480km



区域変更箇所	
起点	北海道河東郡音更町木野大通東8丁目1番36
終点	同町木野大通東6丁目1番1
変更前	W=19.76 ~ 22.00m L=0.301km
変更後	W=20.83 ~ 47.47m L=0.301km



起点 北海道河東郡音更町木野大通東8丁目1番36  
 KP=157,913.653



接続線 KP=158,092.071

接続線 KP=158,092.071

一般国道241号及び273号

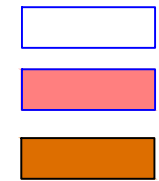
区域変更図

縮尺 1:1,000

図面番号

2葉の内1

凡例



現在の道路区域  
 区域の増加部分  
 重複部分

終点 同町木野大通東6丁目1番1

KP=158,214.326 L=0.301km

接続線 KP=158,092.071

木野大通東7丁目

河東郡音更町

木野大通東6丁目

木野大通東5丁目

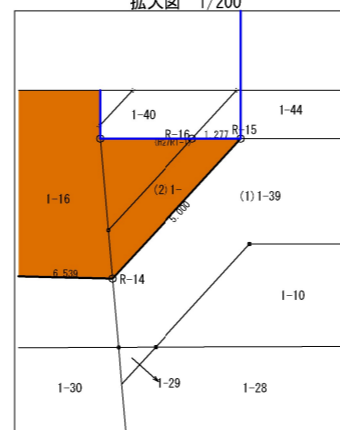
変更前最大幅員  
W=22.00m

接続線 KP=158,092.071

木野大通西7丁目

木野大通西6丁目

拡大図 1/200



一般国道241号及び273号

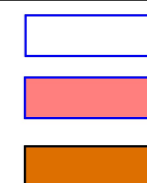
区域変更図

縮尺 1:1,000

図面番号

2葉の内2

凡例



現在の道路区域  
区域の増加部分  
重複部分