

# 一般国道453号 区域変更位置図

453号

四五三号

有珠国道

3/3

起終点 北海道有珠郡壮瞥町字滝之町384番7地内

変更前 W=20.30m~20.40m L=0.005km

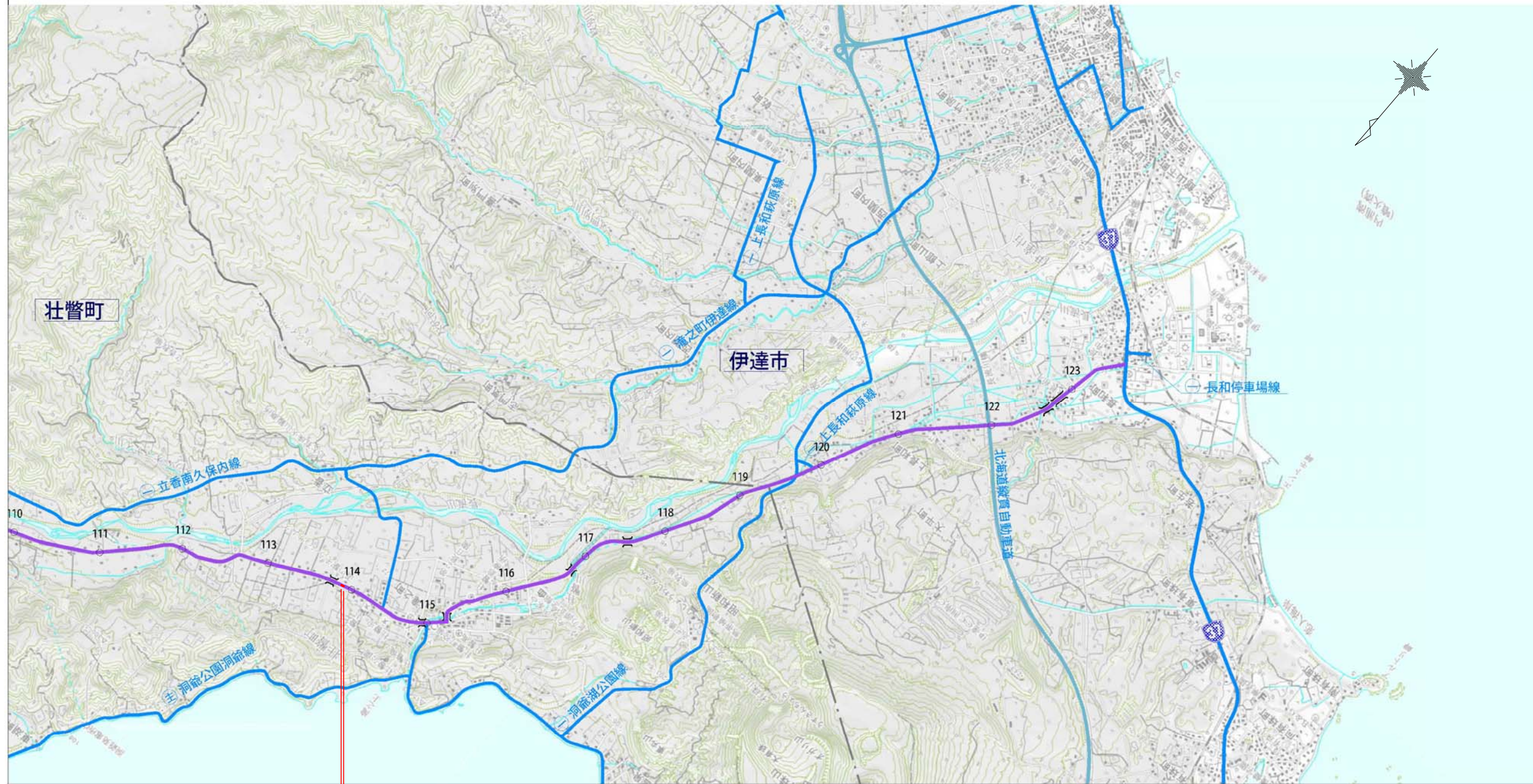
変更後 W=20.30m~27.80m L=0.005km

453号

四五三号

有珠国道

3/3



起点 終点

1:50,000



# 区域変更図

起点  
北海道有珠郡壮瞥町字滝之町384番7  
KP=113,850.810

終点  
同町字滝之町384番7  
KP=113,855.543 L=0.005km


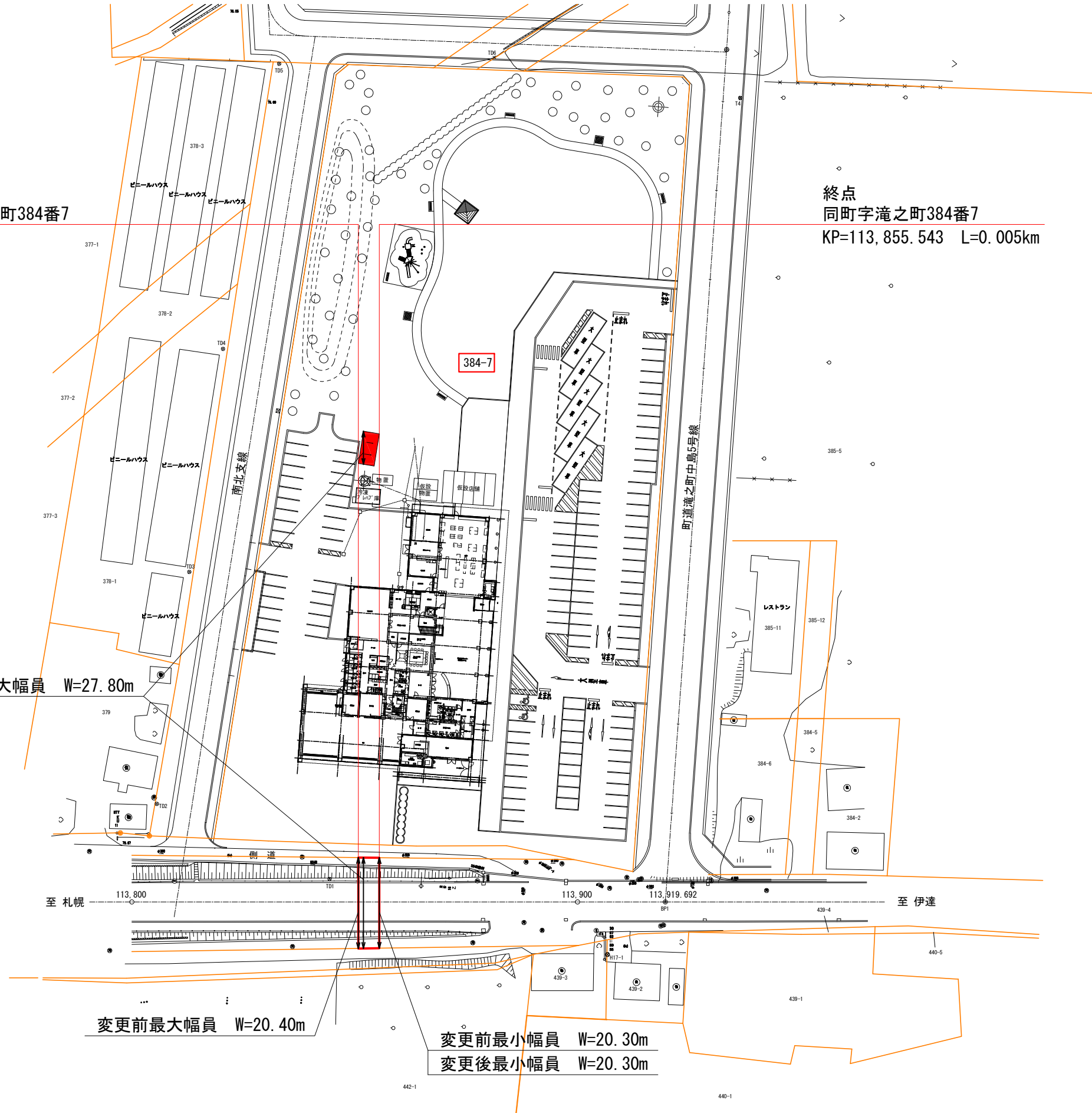
北海道有珠郡壮瞥町字滝之町

変更後最大幅員 W=27.80m

変更前最大幅員 W=20.40m

変更前最小幅員 W=20.30m

変更後最小幅員 W=20.30m



一般国道453号	
区域変更図	
縮尺 1/1000	1 葉 の 1
凡 例	<div style="display: flex; align-items: center;"> <div style="width: 15px; height: 10px; border: 1px solid red; margin-right: 5px;"></div> <span>現在の道路区域</span> </div> <div style="display: flex; align-items: center; margin-top: 5px;"> <div style="width: 15px; height: 10px; background-color: red; margin-right: 5px;"></div> <span>区域の増加部分</span> </div>