

一般国道453号 区域変更位置図

起点 伊達市大滝区北湯沢温泉町437番

変更前 W = 25.13m ~ 55.41m L = 0.130 km

終点 同市大滝区北湯沢温泉町445番

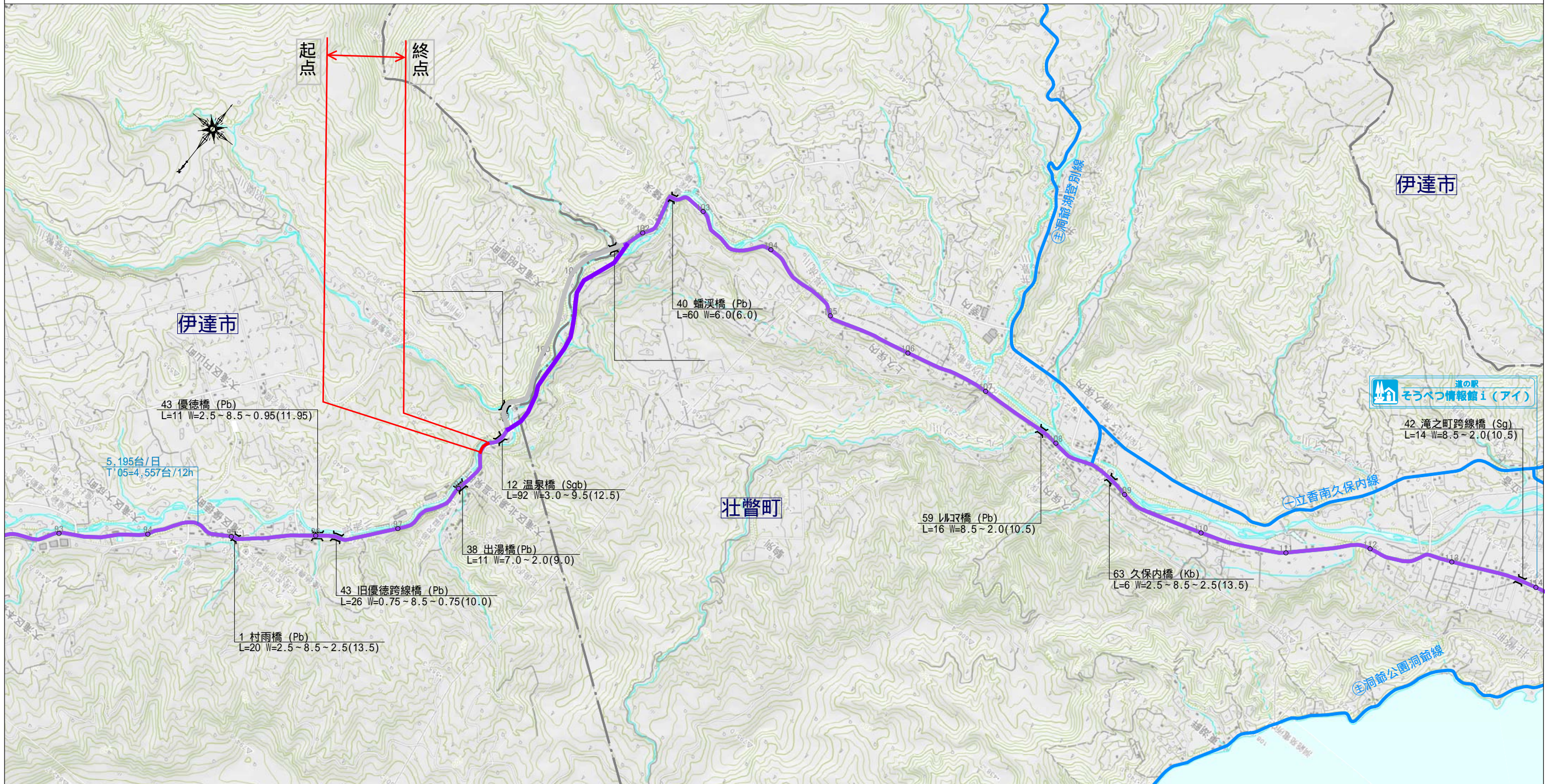
変更後 W = 29.88m ~ 61.24m L = 0.130 km

四五三号

四五三号

有珠国道

有珠国道



この地図の作成に当たっては、国土地理院長の承認を得て、同院発行の5万分の1地形図及び2万5千分の1地形図を使用したものである。  
 (承認番号) 平18総使、第295-69号



起点  
伊達市大滝区北湯沢温泉町437番  
KP=98, 330. 000

終点  
同市大滝区北湯沢温泉町445番  
KP=98, 460. 000  
L=0. 130km

伊達市大滝区 北湯沢温泉町

変更後最小幅員  
W=29. 88m  
変更前最小幅員  
W=25. 13m

変更前最大幅員  
W=55. 41m  
変更後最大幅員  
W=61. 24m

【一般国道453号 大滝区地区】	
一般国道453号	
区域変更図	
縮尺 1/1000	1 葉 の 1
凡 例	 現在の道路区域
	 区域の増加部分

