

# 一般国道5号 区域変更位置図

五号

手稲国道



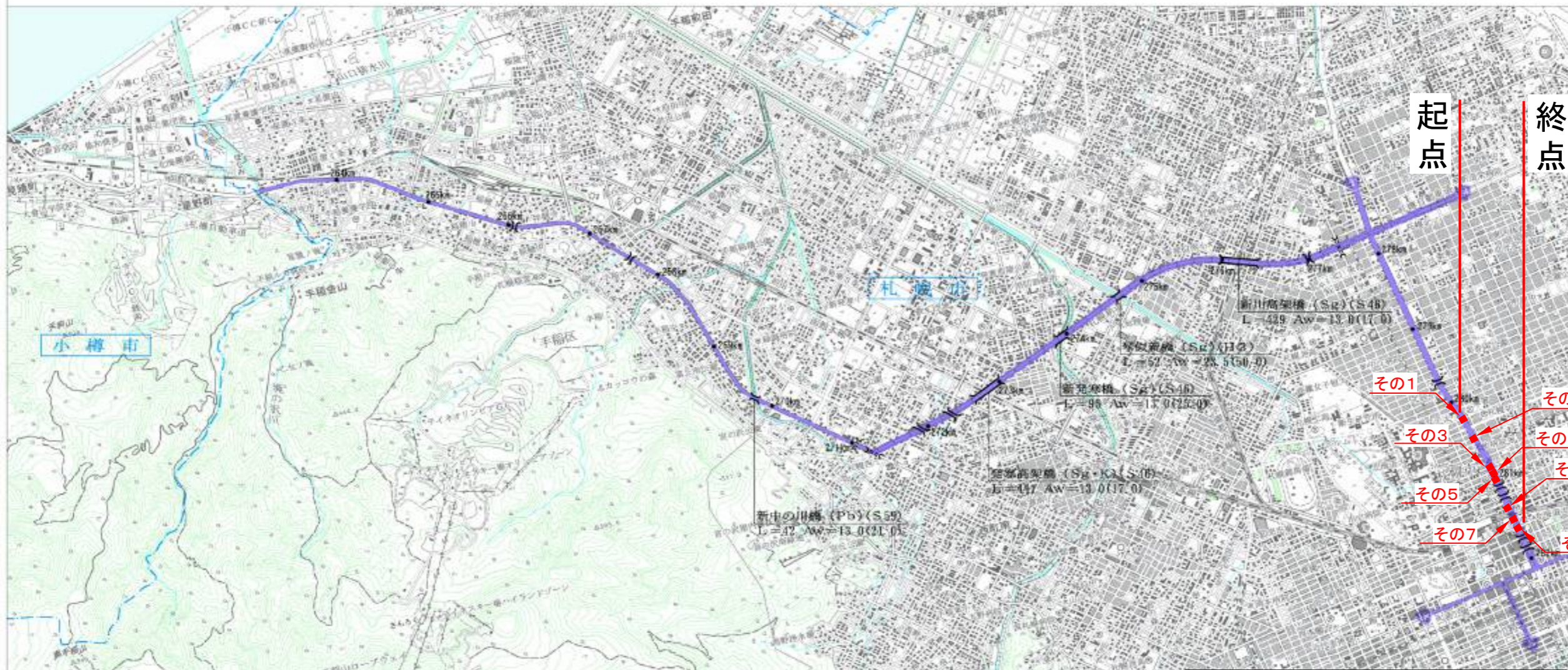
五号

手稲国道



起点

終点

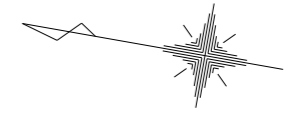


<p>その1</p> <p>起点 札幌市東区北16条東1丁目274番11</p> <p>終点 同市東区北16条東1丁目274番1</p> <p>変更前 W=31.13m ~ W=33.29m L=0.020Km</p> <p>変更後 W=31.13m ~ W=35.24m L=0.020Km</p>	<p>その2</p> <p>起点 札幌市東区北14条東1丁目233番50</p> <p>終点 同市東区北13条東1丁目233番66</p> <p>変更前 W=33.38m ~ W=33.39m L=0.004Km</p> <p>変更後 W=33.38m ~ W=36.60m L=0.004Km</p>	<p>その3</p> <p>起点 札幌市東区北12条東1丁目277番40</p> <p>終点 同市東区北11条東1丁目9番45</p> <p>変更前 W=50.99m ~ W=51.72m L=0.028Km</p> <p>変更後 W=50.99m ~ W=58.43m L=0.028Km</p>	<p>その4</p> <p>起点 札幌市東区北11条東1丁目9番29</p> <p>終点 同市東区北10条東1丁目47番6</p> <p>変更前 W=51.44m ~ W=55.37m L=0.027Km</p> <p>変更後 W=51.52m ~ W=58.67m L=0.027Km</p>
<p>その5</p> <p>起点 札幌市東区北10条東1丁目40番34</p> <p>終点 同市東区北9条東1丁目40番19</p> <p>変更前 W=51.01m ~ W=54.87m L=0.025Km</p> <p>変更後 W=51.01m ~ W=59.13m L=0.025Km</p>	<p>その6</p> <p>起点 札幌市東区北7条東1丁目1番4</p> <p>終点 同市東区北6条東1丁目1番2</p> <p>変更前 W=48.52m ~ W=48.52m L=0.004Km</p> <p>変更後 W=48.52m ~ W=52.05m L=0.004Km</p>	<p>その7</p> <p>起終点 札幌市中央区北4条東1丁目3番地内</p> <p>変更前 W=48.96m ~ W=48.96m L=0.004Km</p> <p>変更後 W=48.96m ~ W=52.49m L=0.004Km</p>	<p>その8</p> <p>起点 札幌市中央区北4条東1丁目1番2</p> <p>終点 同市中央区北3条東1丁目1番1</p> <p>変更前 W=49.15m ~ W=59.87m L=0.039Km</p> <p>変更後 W=49.15m ~ W=60.32m L=0.039Km</p>

札幌開発建設部

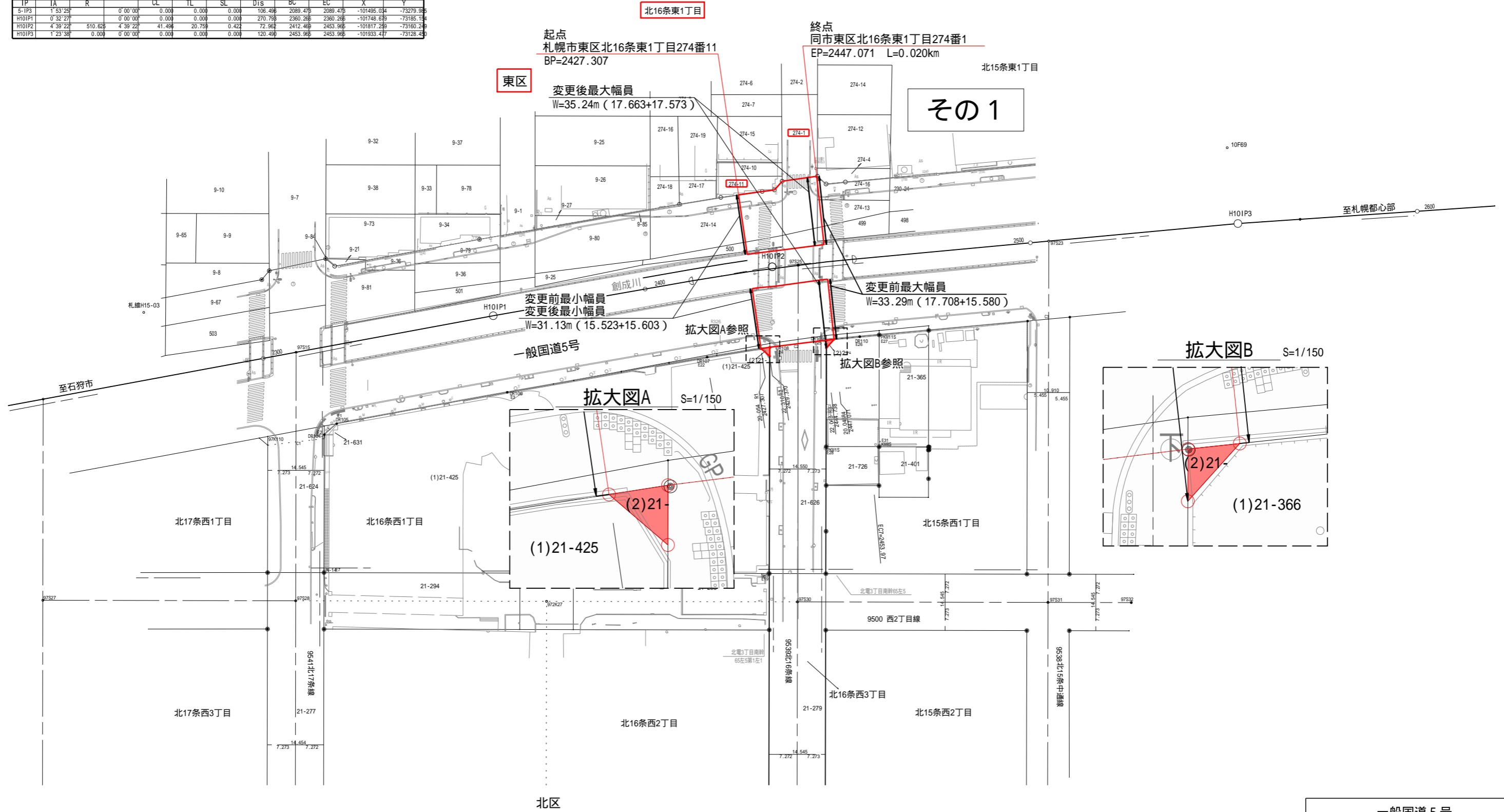
1:50,000

# 札幌市 区域変更図



曲線表 (令和3年度)

IP	IA	R	CL	TL	SL	Dis	BC	EC	X	Y
S-IP3	1 53 25	0 00 00	0.000	0.000	0.000	106.498	2089.478	2089.478	-101495.034	-73279.936
H101P1	0 32 27	0 00 00	0.000	0.000	0.000	270.738	2360.288	2360.288	-101748.619	-73185.184
H101P2	4 39 22	510.629	4 39 22	41.498	20.759	0.422	72.963	2412.469	-101817.259	-73180.299
H101P3	1 23 38	0 00 00	0.000	0.000	0.000	120.498	2453.966	2453.966	-101933.477	-73128.439



一般国道5号	
区域変更図	
縮尺 1/1,000	5葉の1
凡例	<div style="display: flex; align-items: center;"> <div style="width: 15px; height: 10px; border: 1px solid black; margin-right: 5px;"></div> <span>現在の道路区域</span> </div> <div style="display: flex; align-items: center; margin-top: 5px;"> <div style="width: 15px; height: 10px; background-color: #f08080; margin-right: 5px;"></div> <span>区域の増加部分</span> </div>

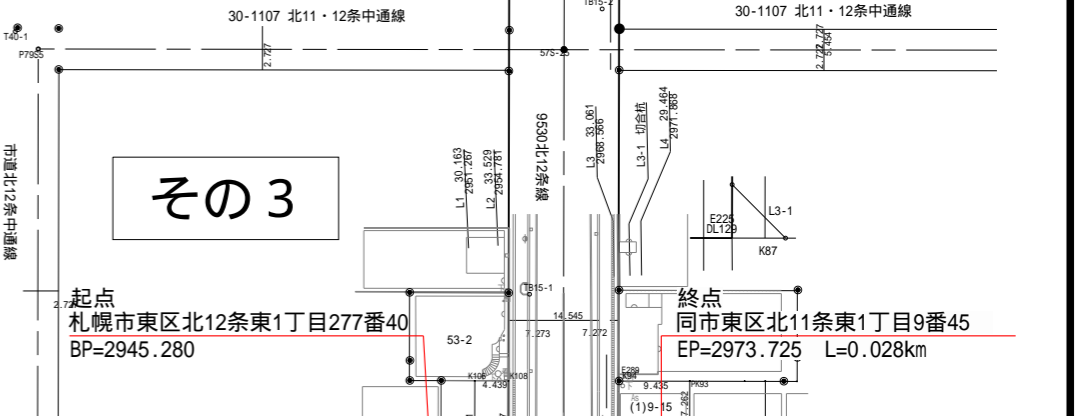
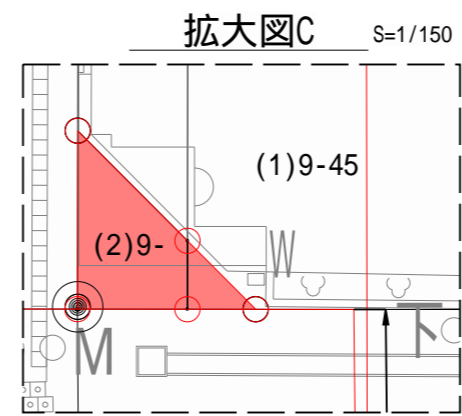
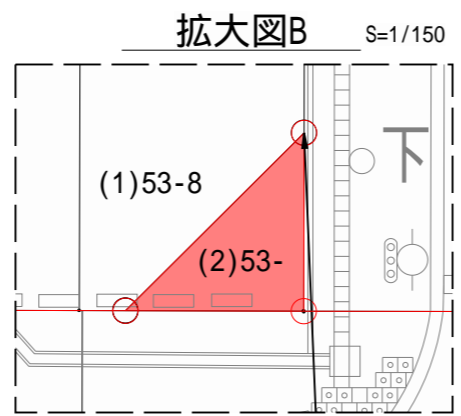
札幌市

東区

# 区域変更図

曲線表 (令和3年度)

IP	TA	R	CL	TL	SL	Dis	BC	EC	X	Y
H101P3	1 23 38	0.000	0 00 00	0.000	0.000	120.490	2553.685	2553.685	-101933.477	-73128.430
H101P4	5 37 38	789.376	5 37 38	77.533	38.738	0.953	127.533	2642.433	2719.963	-102057.273
I21P23R	9 28 38	610.000	9 28 38	100.547	50.381	2.074	247.768	2878.568	2979.110	-102290.741
H21P5L	0 12 19	0 00 00	0 00 00	0.000	0.000	429.149	3357.872	3357.872	-102713.340	-72939.725



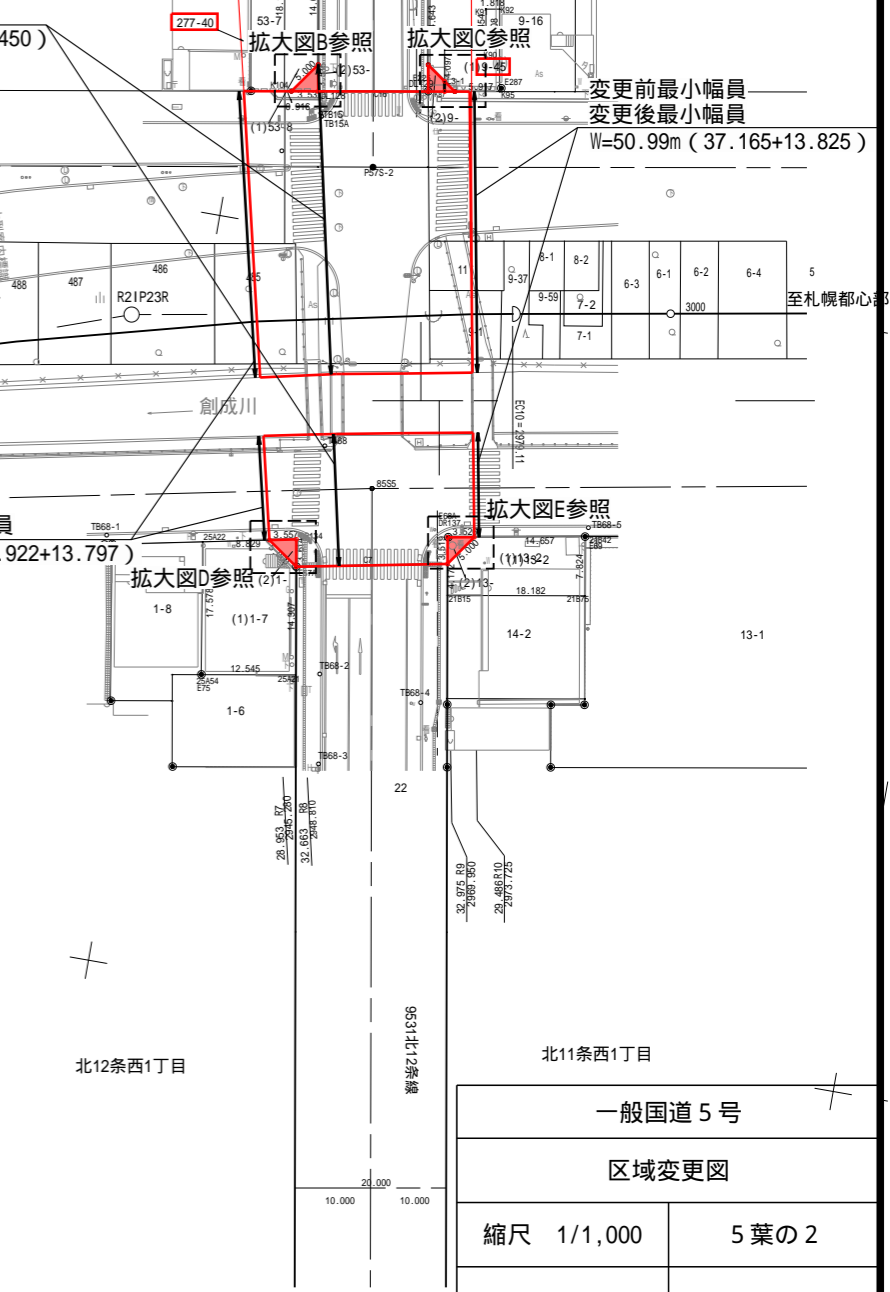
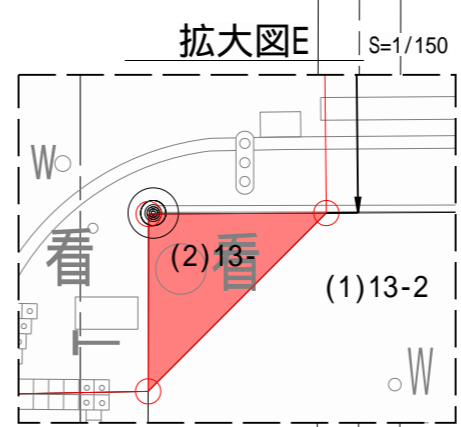
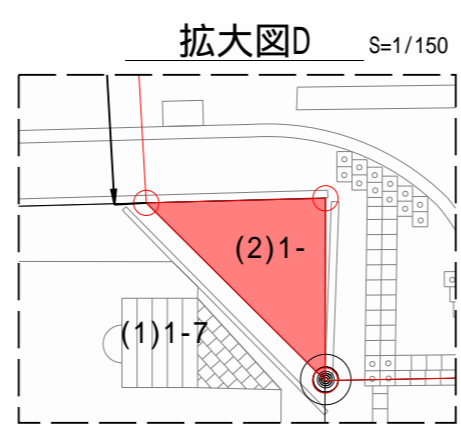
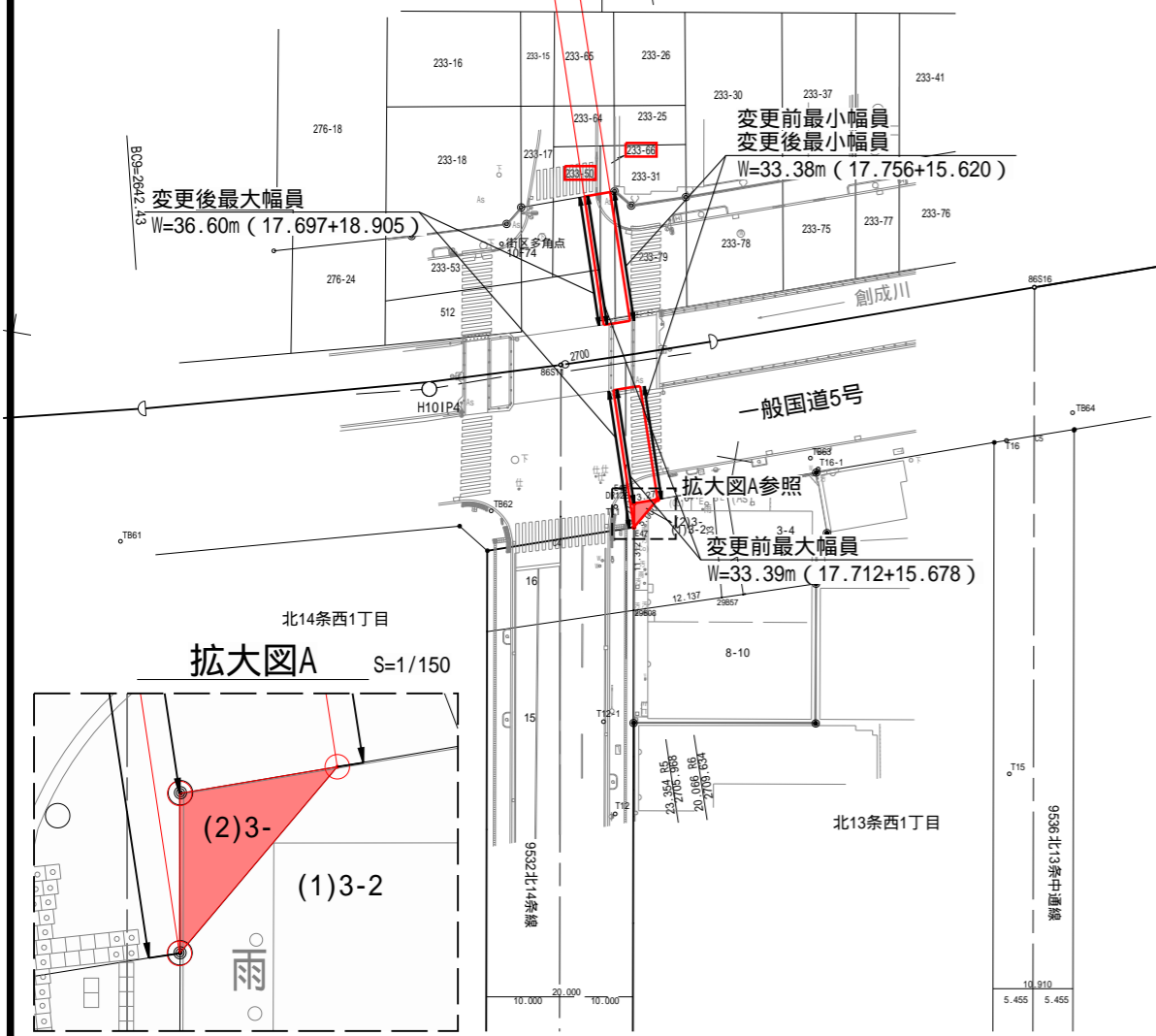
その2

北14条東1丁目

東区

起点 札幌市東区北14条東1丁目233番50 BP=2705.968

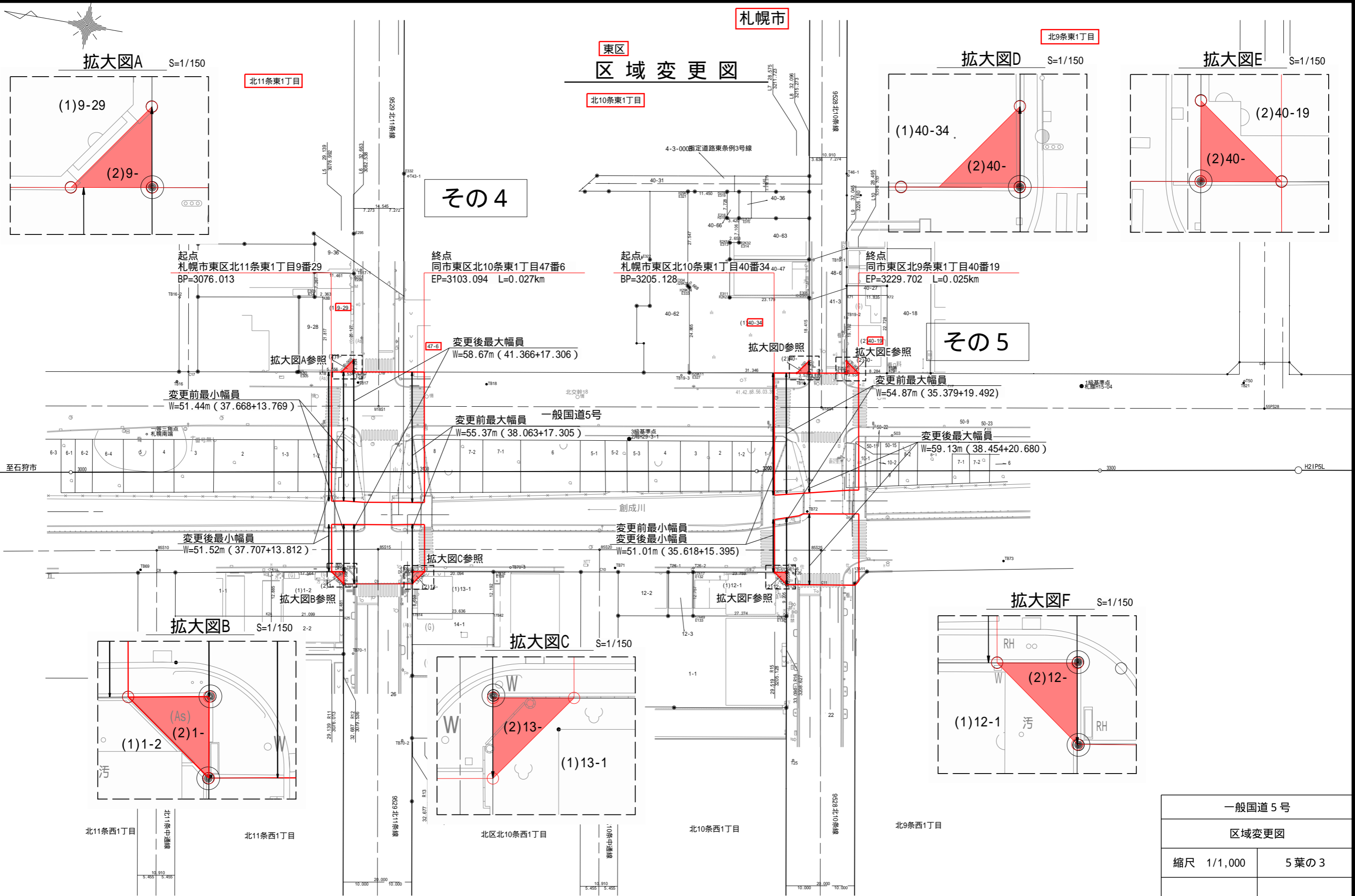
終点 同市東区北13条東1丁目233番66 EP=2709.634 L=0.004km



北区

北区

区域変更図	
縮尺	1/1,000
凡例	5葉の2
	<ul style="list-style-type: none"> <li>現在の道路区域</li> <li>区域の増加部分</li> </ul>



札幌市

東区  
区域変更図

北10条東1丁目

北9条東1丁目

その4

その5

拡大図A S=1/150

拡大図D S=1/150

拡大図E S=1/150

拡大図B S=1/150

拡大図C S=1/150

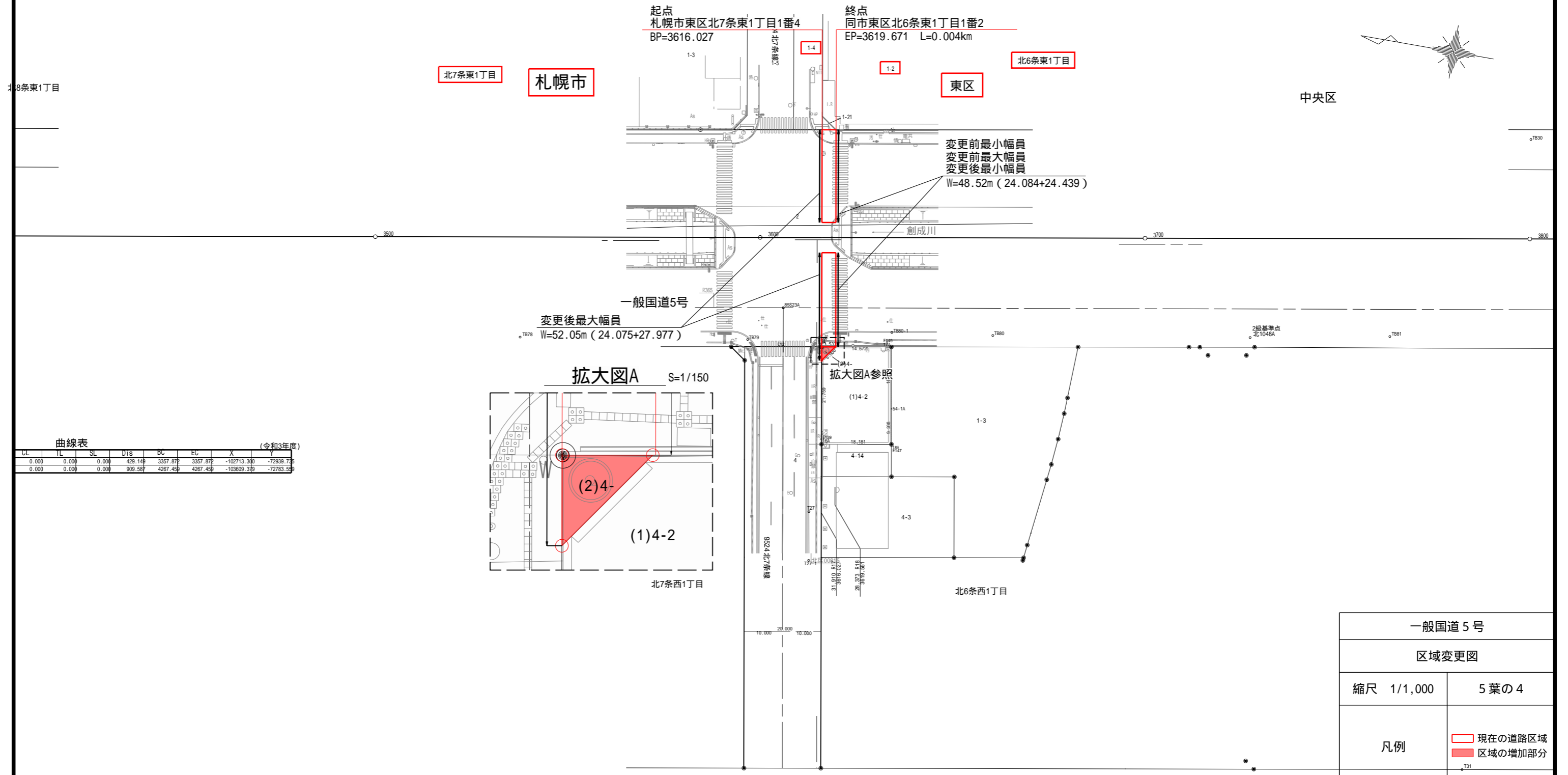
拡大図F S=1/150

北区

一般国道5号	
区域変更図	
縮尺 1/1,000	5葉の3
凡例	<div style="display: flex; align-items: center;"> <div style="width: 15px; height: 10px; border: 1px solid black; margin-right: 5px;"></div> <span style="font-size: 8px;">現在の道路区域</span> </div> <div style="display: flex; align-items: center; margin-top: 5px;"> <div style="width: 15px; height: 10px; background-color: #f08080; margin-right: 5px;"></div> <span style="font-size: 8px;">区域の増加部分</span> </div>

# 区域変更図

## その6



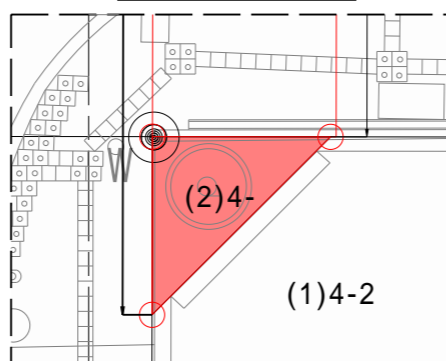
曲線表

(令和3年度)

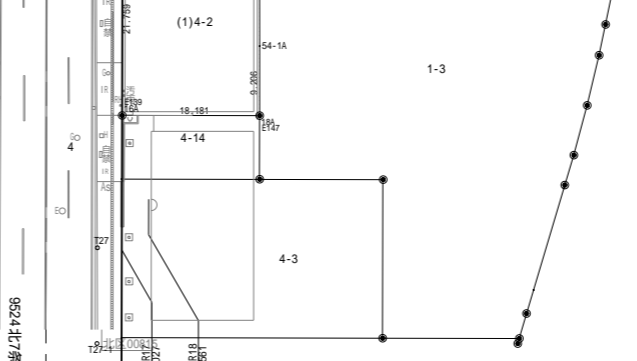
CL	TL	SL	DIS	BC	EC	X	Y
0.000	0.000	0.000	429.140	3357.872	3357.872	-102713.200	-72939.750
0.000	0.000	0.000	909.587	4267.450	4267.450	-103609.370	-72783.530

拡大図A

S=1/150



拡大図A参照

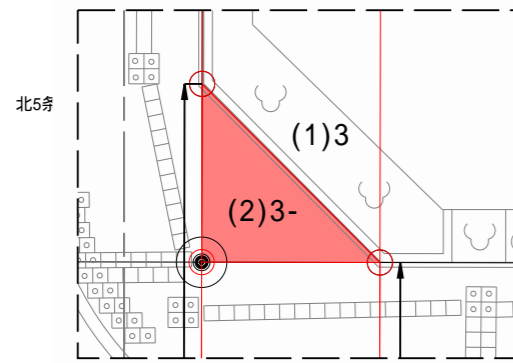


一般国道5号	
区域変更図	
縮尺 1/1,000	5葉の4
凡例	現在の道路区域 区域の増加部分

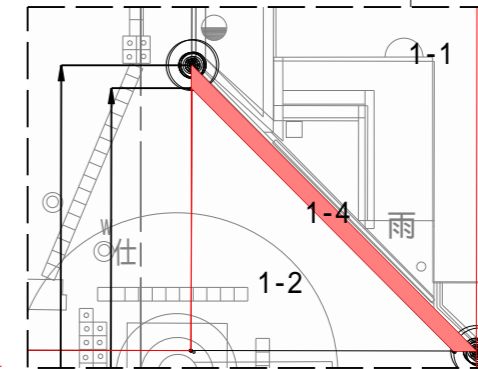
区域変更図

中央区

拡大図A S=1/150



拡大図C S=1/150



北4条東1丁目

北3条東1丁目

その7

その8

起終点 札幌市中央区北4条東1丁目3番地内  
BP=3875.203 EP=3878.737 L=0.004km

起点 札幌市中央区北4条東1丁目1番2  
BP=3978.696

終点 同市中央区北3条東1丁目1番1  
EP=4017.355 L=0.039km

変更後最大幅員  
W=52.49m (28.042+24.452)

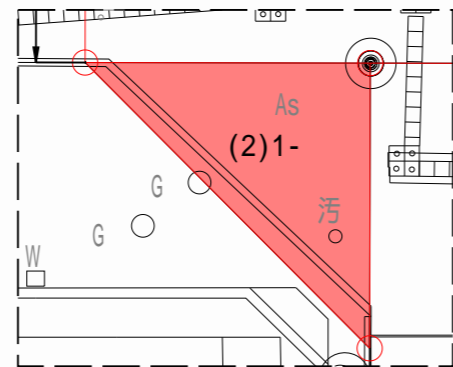
変更前最大幅員  
W=59.87m (29.758+30.114)

変更前最小幅員  
変更前最大幅員  
変更後最小幅員

変更前最小幅員  
変更後最小幅員  
W=49.15m (24.579+24.572)

変更後最大幅員  
W=60.32m (30.210+30.114)

拡大図B S=1/150



一般国道5号

区域変更図

縮尺 1/1,000

5葉の5

凡例

- 現在の道路区域
- 区域の増加部分