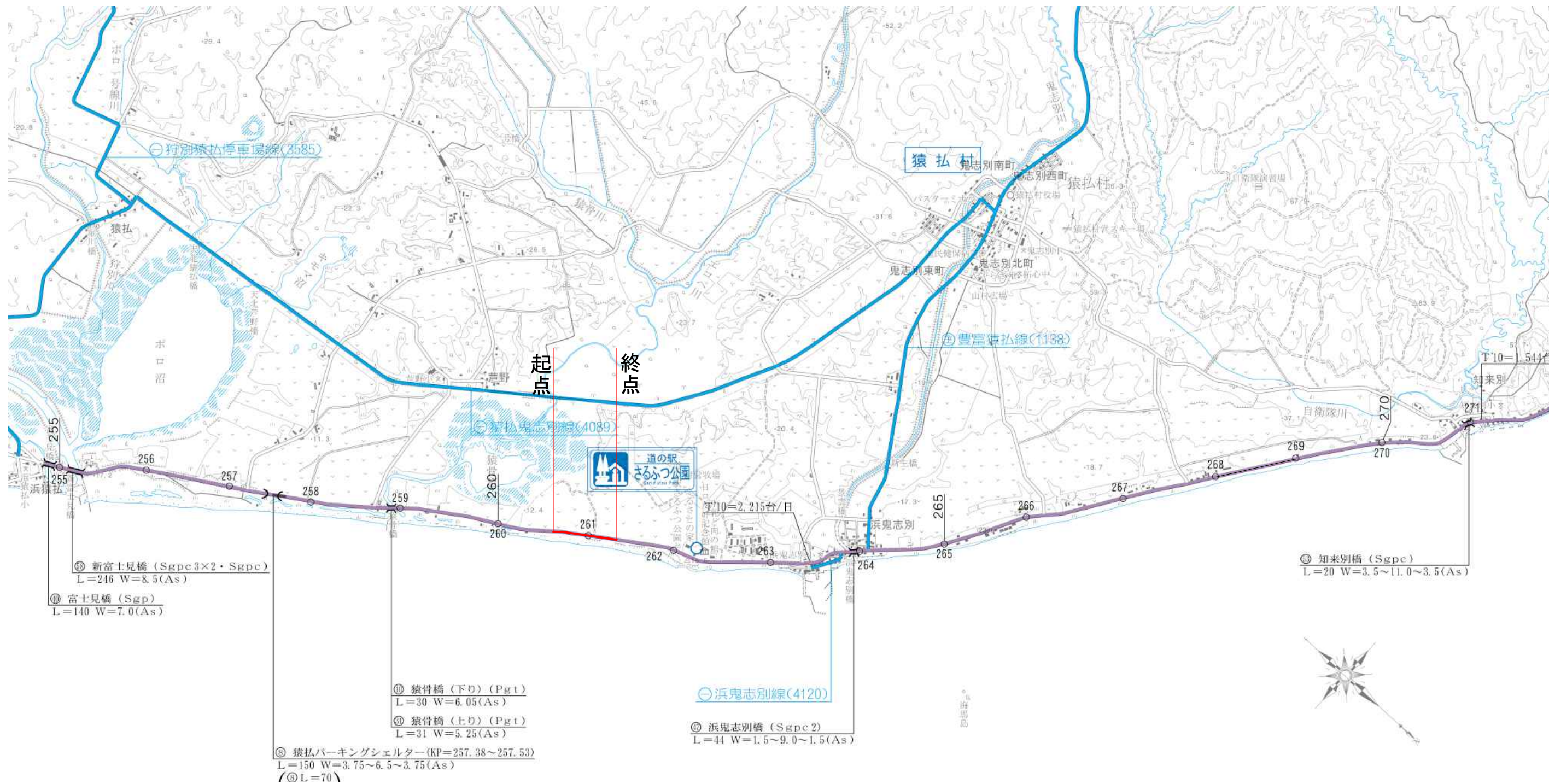


# 一般国道238号 区域変更位置図

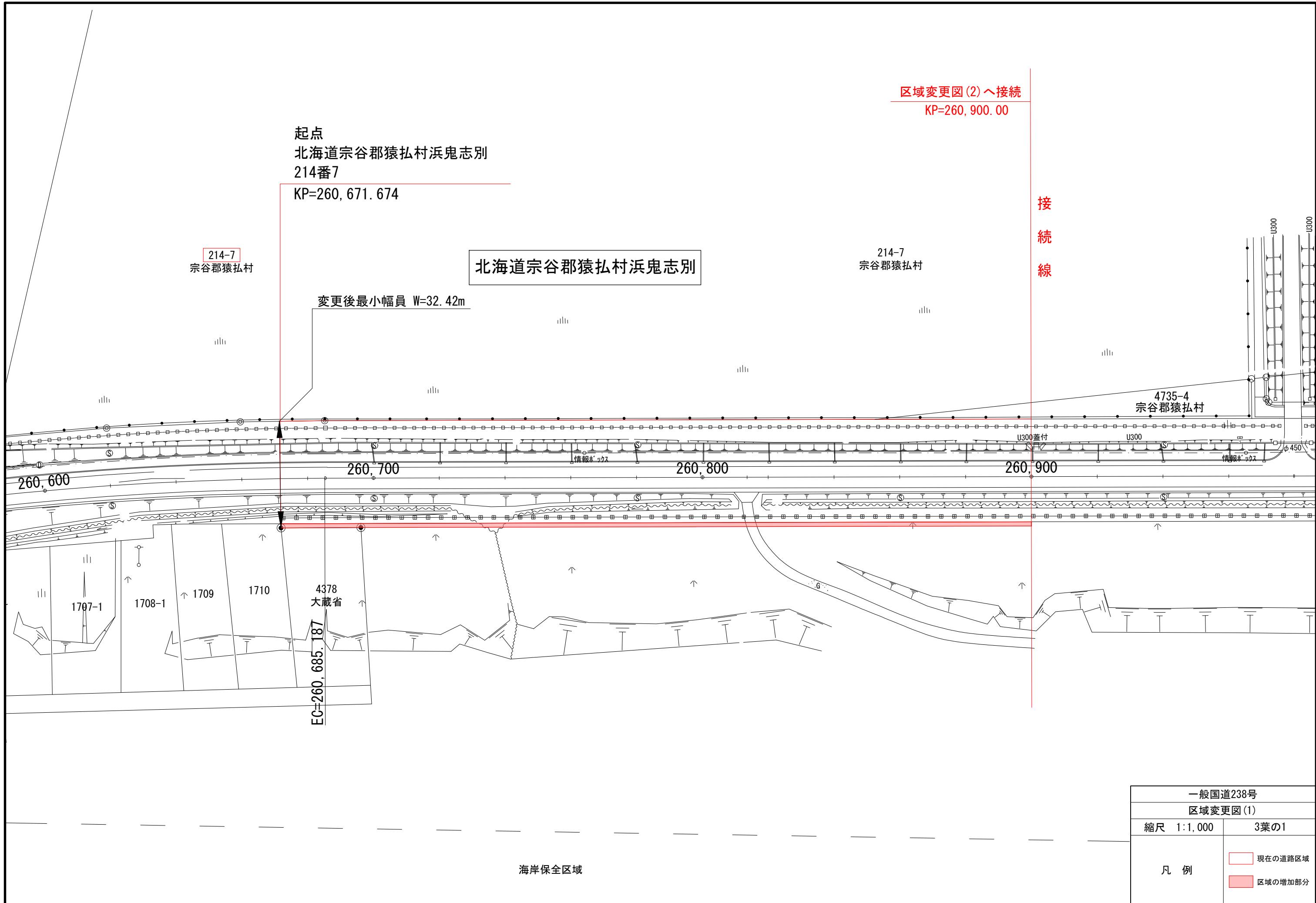
起点 北海道宗谷郡猿払村浜鬼志別214番7  
 終点 同村浜鬼志別4735番6

変更前 W= 31.02m~ 47.39m L=0.672Km  
 変更後 W= 32.42m~ 47.39m L=0.672Km



区域変更位置図

縮尺 1 : 50,000



起点  
 北海道宗谷郡猿払村浜鬼志別  
 214番7  
 KP=260, 671. 674

区域変更図(2)へ接続  
 KP=260, 900. 00

接  
 続  
 線

214-7  
 宗谷郡猿払村

北海道宗谷郡猿払村浜鬼志別

214-7  
 宗谷郡猿払村

4735-4  
 宗谷郡猿払村

変更後最小幅員 W=32. 42m

260, 600

260, 700

260, 800

260, 900

1707-1

1708-1

↑ 1709

1710

4378  
大蔵省

EC=260, 685. 187

海岸保全区域

一般国道238号	
区域変更図(1)	
縮尺 1:1,000	3葉の1
凡 例	<span style="border: 1px solid red; display: inline-block; width: 10px; height: 10px;"></span> 現在の道路区域
	<span style="background-color: #FFC0CB; display: inline-block; width: 10px; height: 10px;"></span> 区域の増加部分

区域変更図(1)へ接続  
KP=260,900.00

区域変更図(3)へ接続  
KP=261,100.00

北海道宗谷郡猿払村浜鬼志別

接  
続  
線

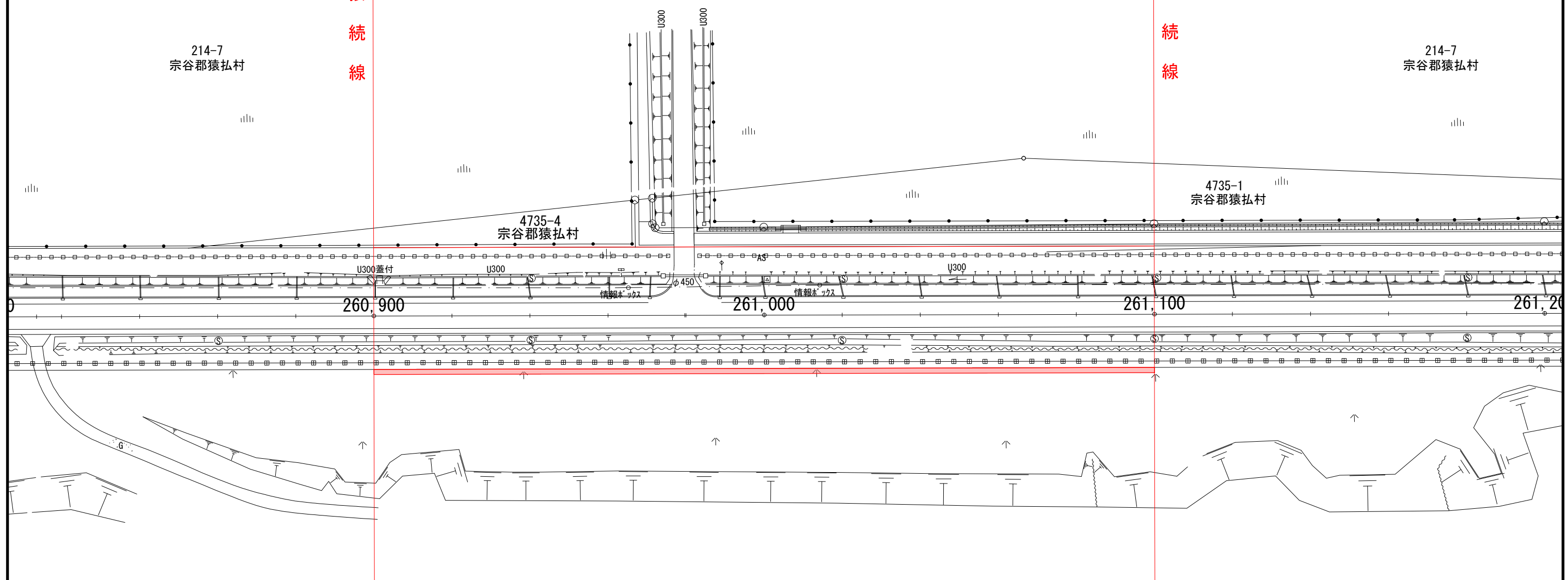
接  
続  
線

214-7  
宗谷郡猿払村

214-7  
宗谷郡猿払村

4735-4  
宗谷郡猿払村

4735-1  
宗谷郡猿払村



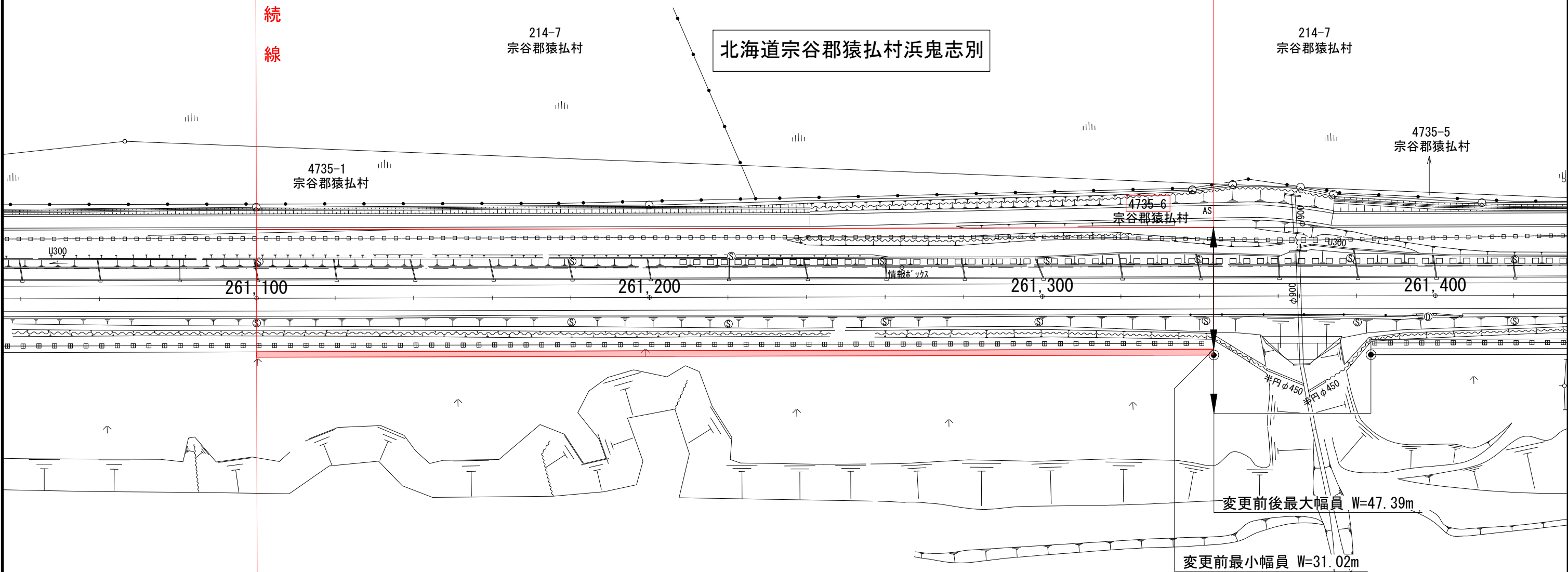
一般国道238号	
区域変更図(2)	
縮尺 1:1,000	3葉の2
凡 例	現在の道路区域
	区域の増加部分

区域変更図(2)へ接続  
KP=261,100.00

接  
続  
線

終点  
同村浜鬼志別4735番6  
KP=261,343.585  
L=0.672km

北海道宗谷郡猿払村浜鬼志別



一般国道238号	
区域変更図(3)	
縮尺 1:1,000	3葉の3
凡 例	<span style="border: 1px solid red; display: inline-block; width: 10px; height: 10px;"></span> 現在の道路区域
	<span style="background-color: #f08080; display: inline-block; width: 10px; height: 10px;"></span> 区域の増加部分