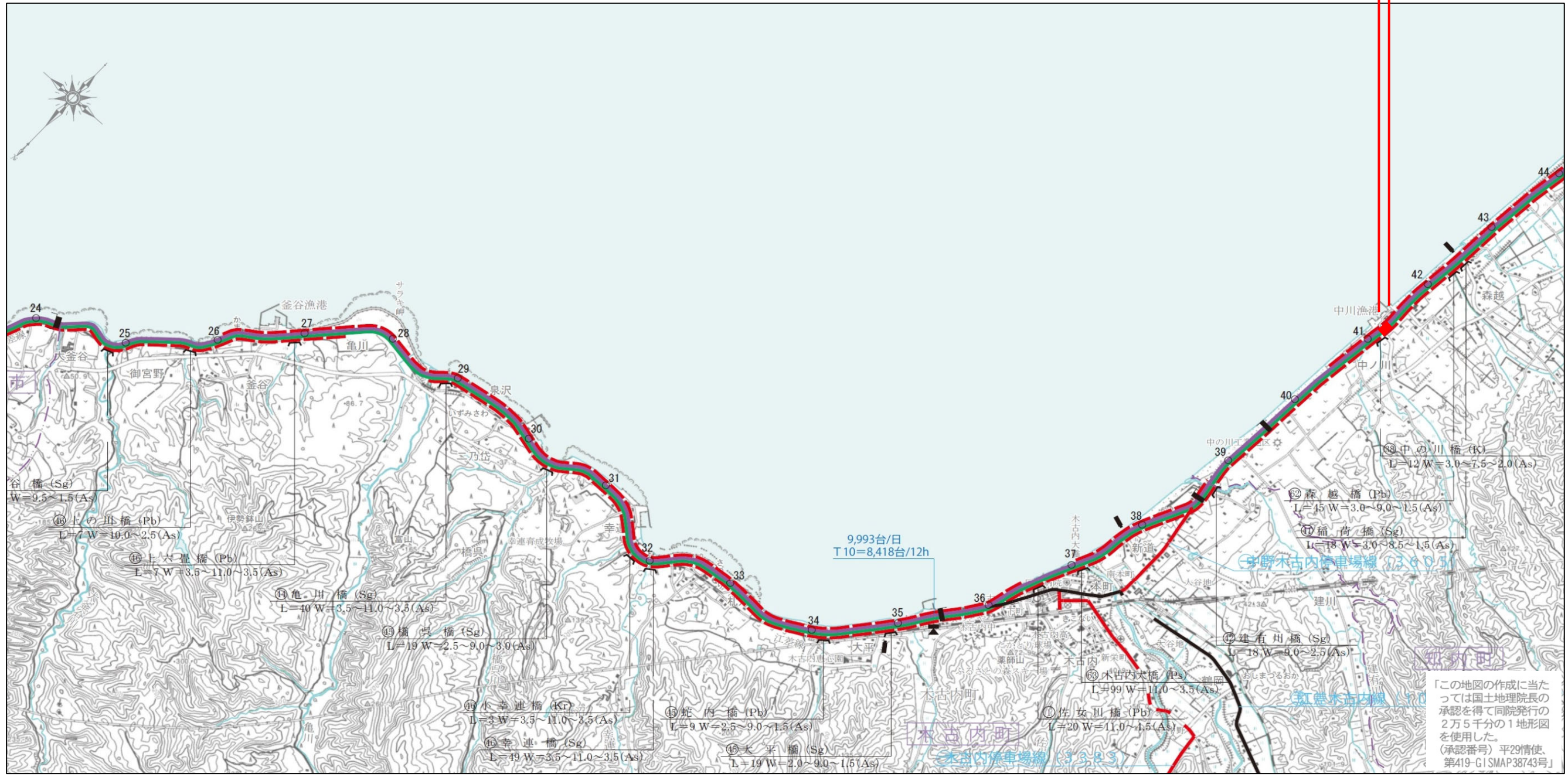
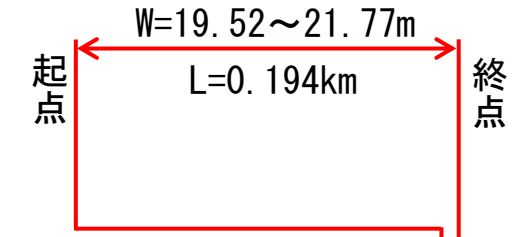


# 一般国道228号及び280号 区域変更位置図

起点： 北海道上磯郡知内町字中ノ川45番1  
 終点： 同町字中ノ川56番1

変更前 W=23.84 ~ 47.79m L= 0.194km  
 変更後 W=19.52 ~ 21.77m L= 0.194km



縮尺 1:50,000

「この地図の作成に当たっては国土地理院長の承認を得て同院発行の2万5千分の1地形図を使用した。(承認番号) 平29情使、第419-G1SMAP38743号」



# 区域変更図

今回区域変更箇所  
起点

北海道上磯郡知内町字中ノ川45番1  
KP=41, 160. 512

上磯郡知内町字中ノ川

今回区域変更箇所  
終点

同町字中ノ川56番1  
KP=41, 354. 406  
L=0. 194km

変更前最大幅員

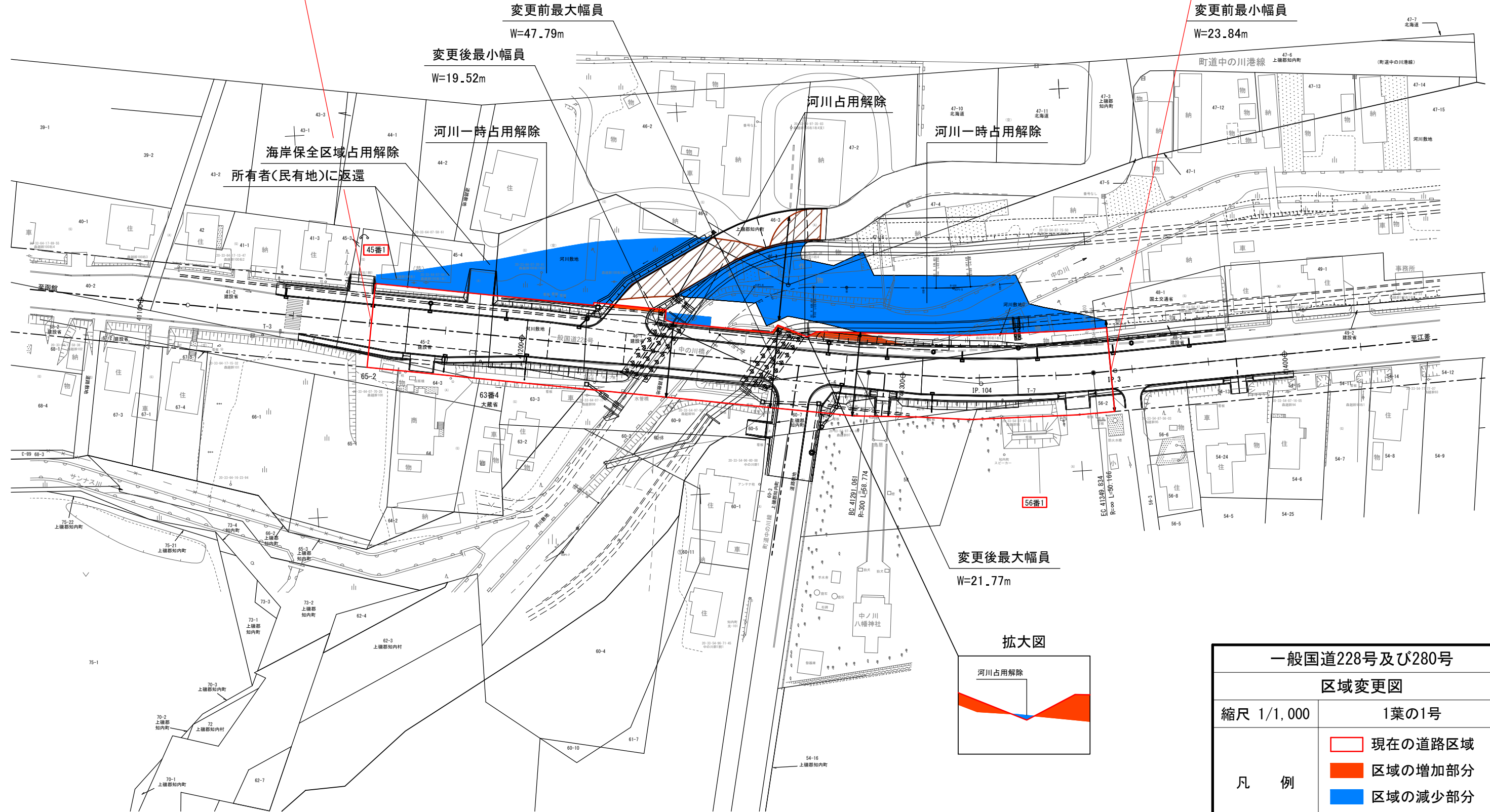
W=47.79m

変更後最小幅員

W=19.52m

変更前最小幅員

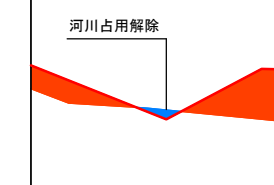
W=23.84m



変更後最大幅員

W=21.77m

拡大図



一般国道228号及び280号

区域変更図

縮尺 1/1,000

1葉の1号

凡 例

- 現在の道路区域
- 区域の増加部分
- 区域の減少部分
- 重複解除部分