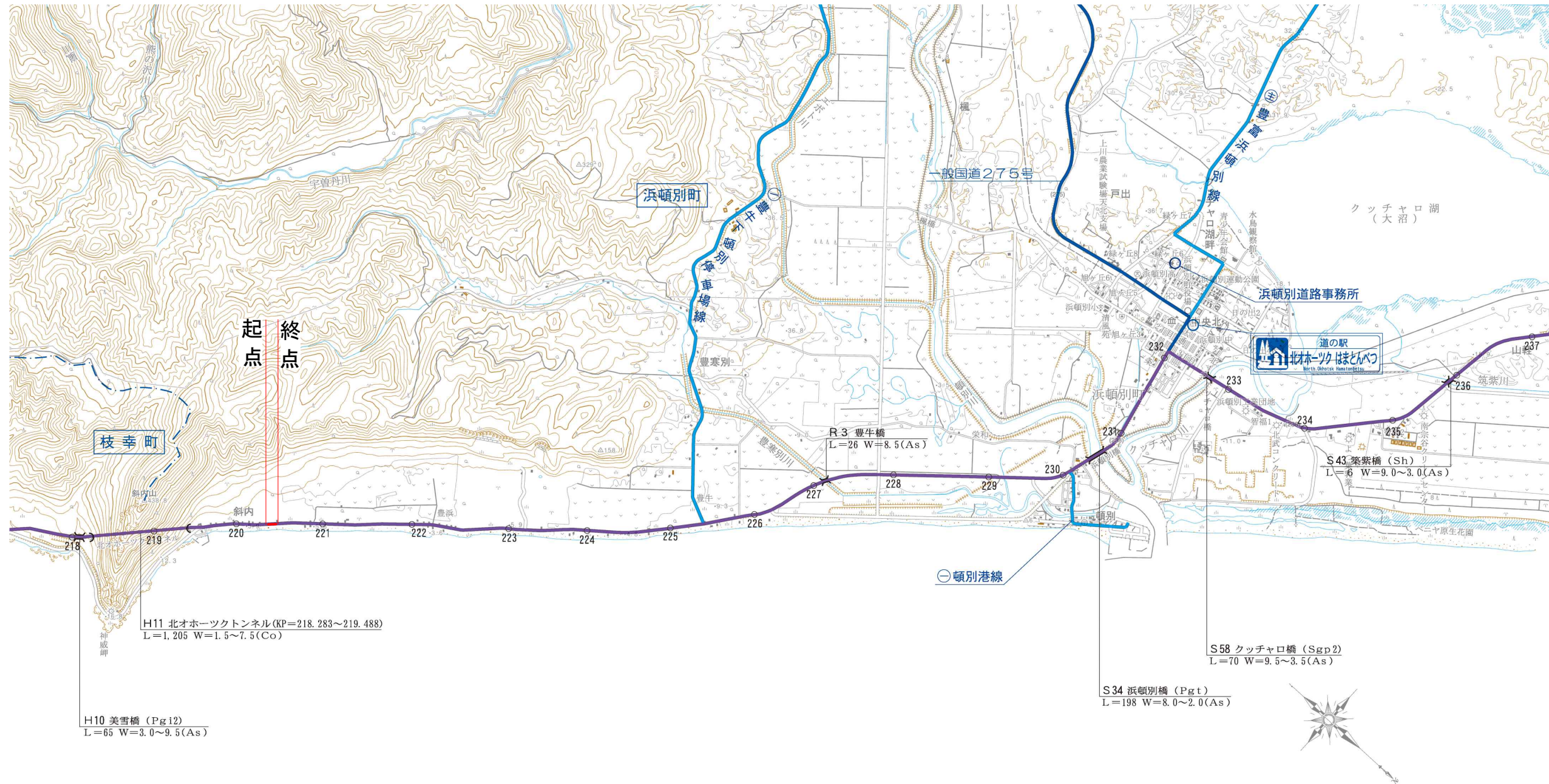


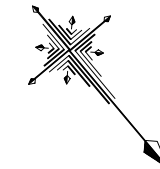
一般国道238号 区域変更位置図

起点 北海道枝幸郡浜頓別町字シヨナイ17番6
 終点 同 町字シヨナイ17番12地先

変更前 W=25.04m~49.42m L=0.081Km
 変更後 W=20.10m~49.42m L=0.081Km



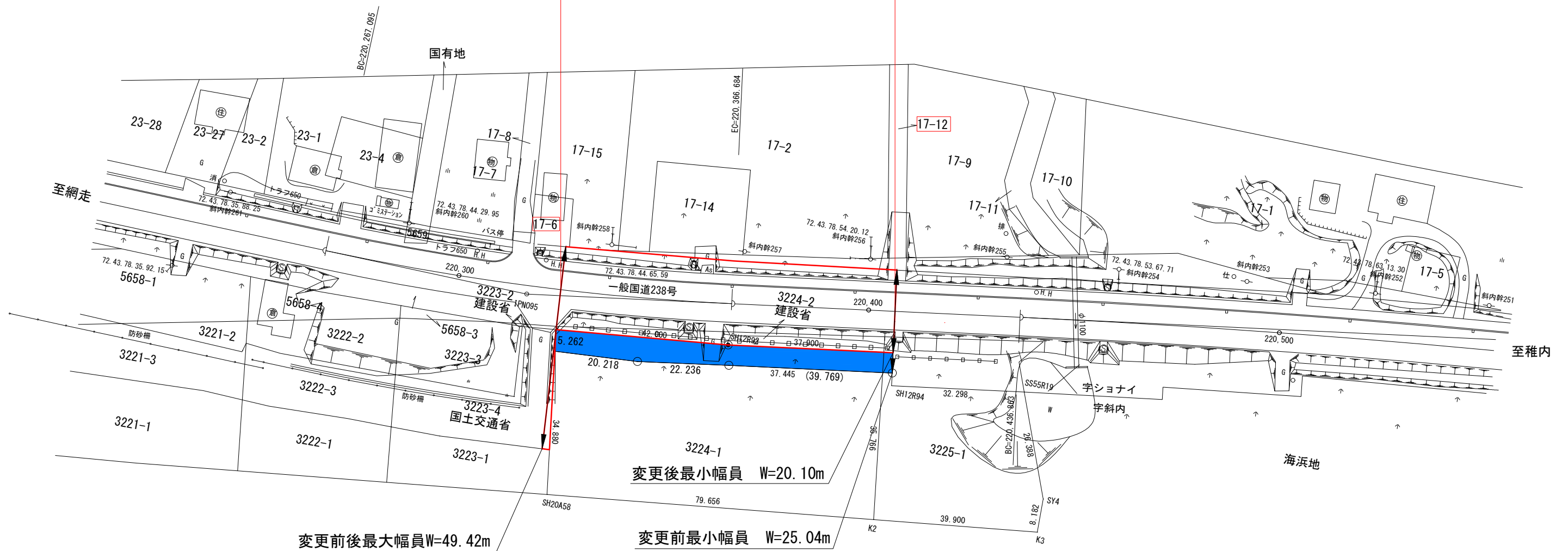
区域変更図



起点
北海道枝幸郡浜頓別町字シヨナイ17番6
KP=220, 324. 973

終点
同町字シヨナイ17番12地先
KP=220, 406. 449
L=0. 081km

枝幸郡浜頓別町字シヨナイ



枝幸郡浜頓別町字斜内

一般国道238号	
区域変更図	
縮尺 1:1,000	1葉の1
凡例	 現在の道路区域
	 区域の減少部分