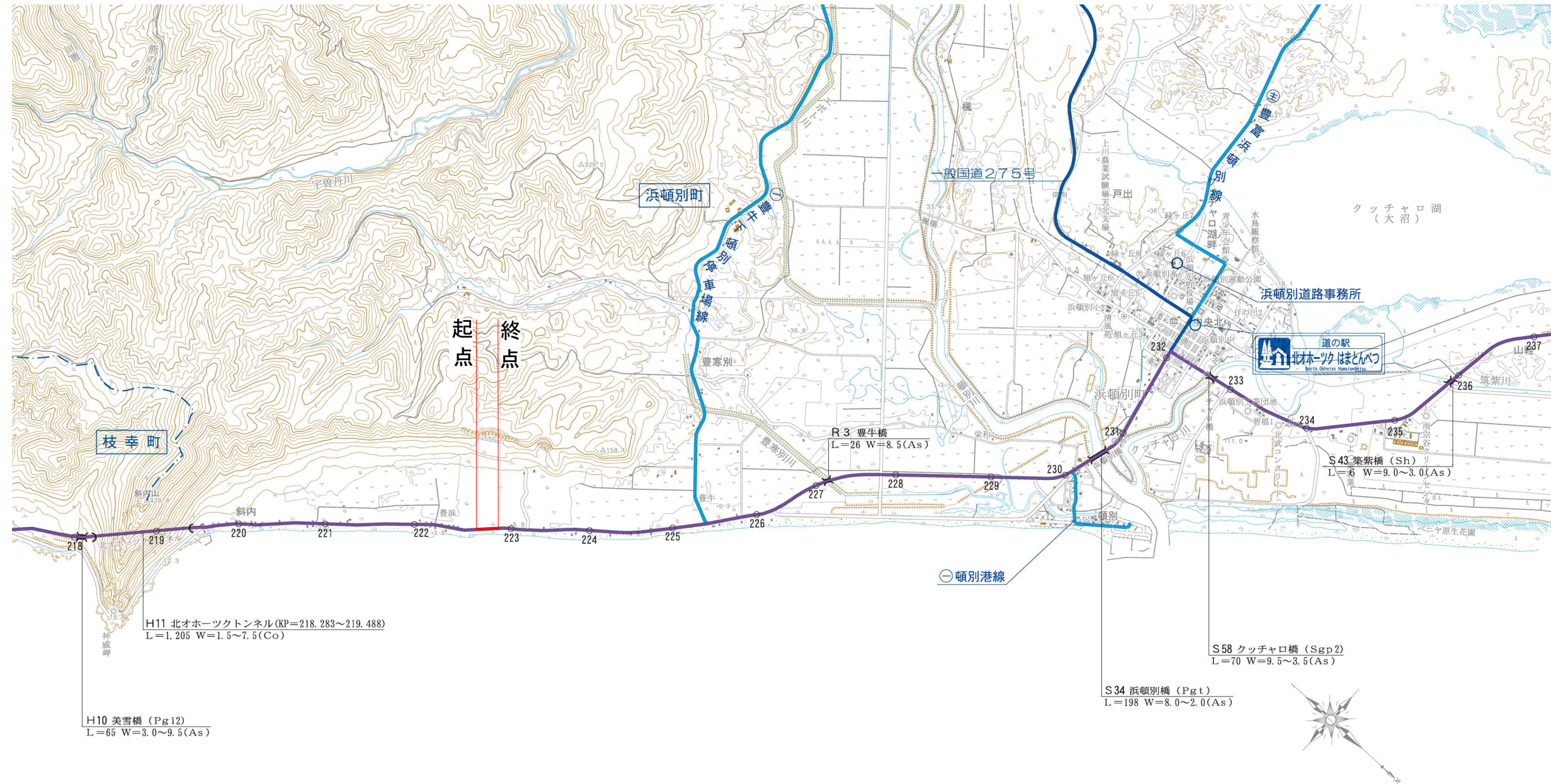


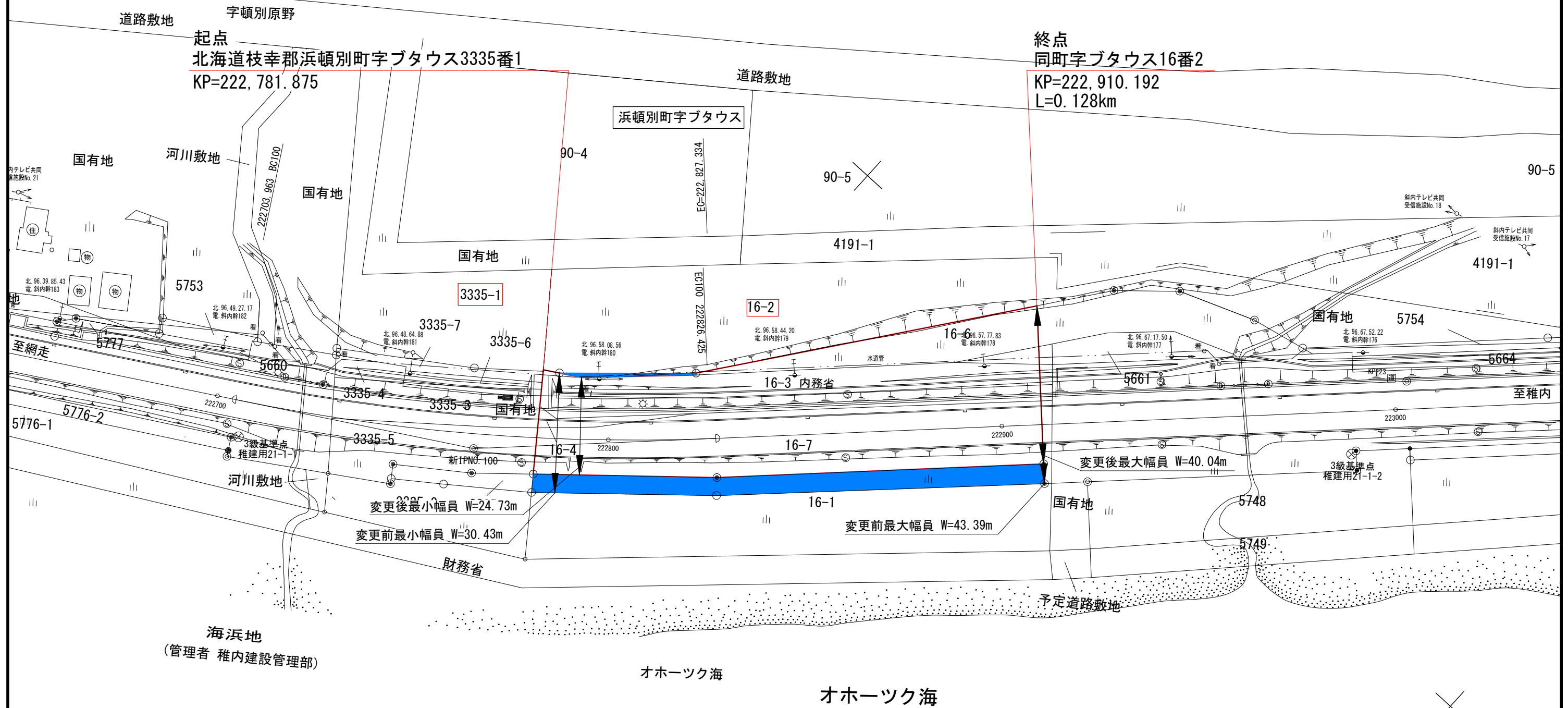
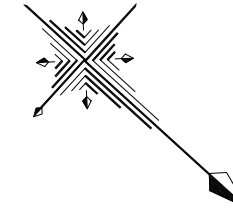
# 一般国道238号 区域変更位置図

起点 北海道枝幸郡浜頓別町字ブタウス3335番1  
 終点 同 町字ブタウス16番2

変更前 W=30.43m~43.39m L=0.128Km  
 変更後 W=24.73m~40.04m L=0.128Km



# 区域変更図



|            |   |
|------------|---|
| 一般国道238号   |   |
| 区域変更図      |   |
| 縮尺 1:1,000 | 1葉の1  |
| 凡例         | <span style="border: 1px solid red; display: inline-block; width: 10px; height: 10px;"></span> 現在の道路区域  |
|            | <span style="background-color: blue; display: inline-block; width: 10px; height: 10px;"></span> 区域の減少部分 |