

# 一般国道236号 区域変更位置図

236号

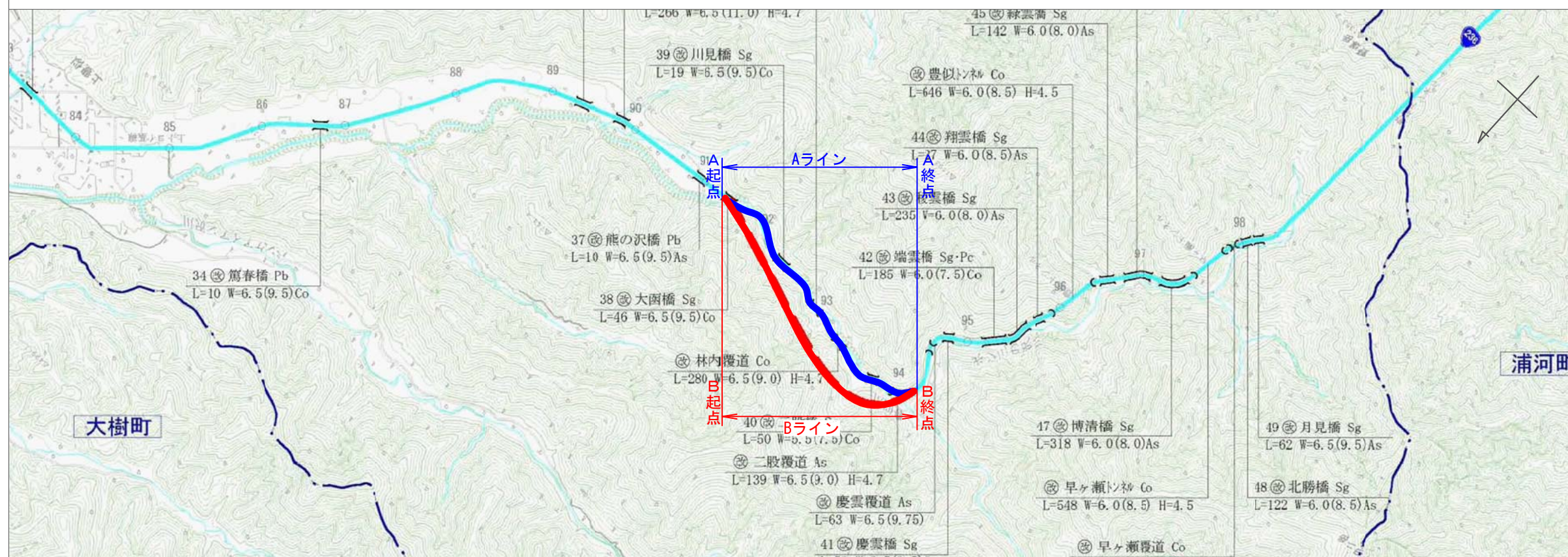
起点 北海道広尾郡広尾町字上トヨイ基線国有林十勝森林計画区十勝西部森林管理署1016林班る小班

終点 同町字上トヨイ基線国有林十勝森林計画区十勝西部森林管理署1025林班に小班

変更前 A W=15.62m ~ 82.39m L=2.781km

変更後 A W=15.62m ~ 82.39m L=2.781km

B W=19.70m ~ 84.67m L=2.895km



236号

二  
三  
六  
号  
広  
尾  
国  
道

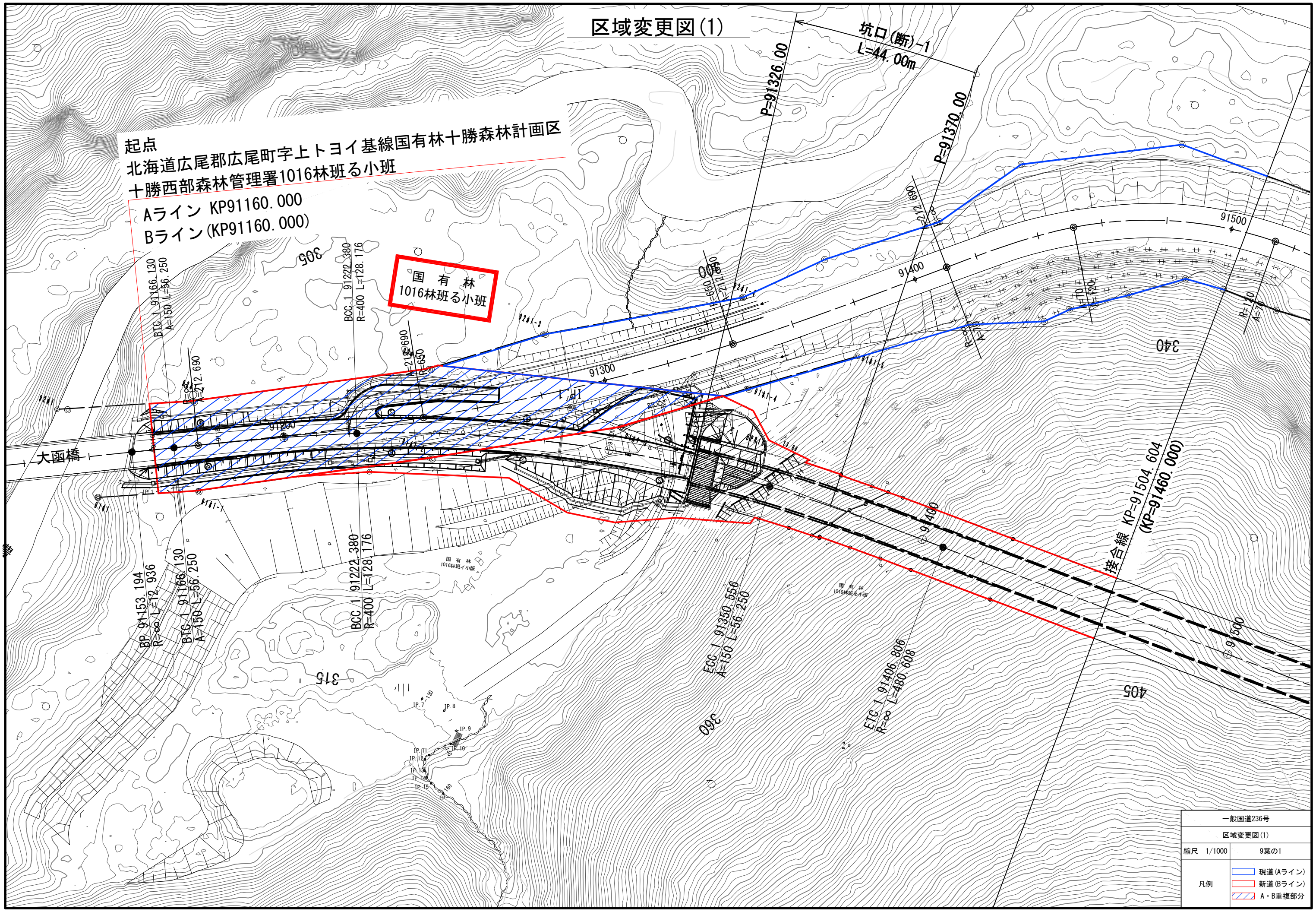
二  
三  
六  
号  
広  
尾  
国  
道

1:50,000

# 区域変更図(1)

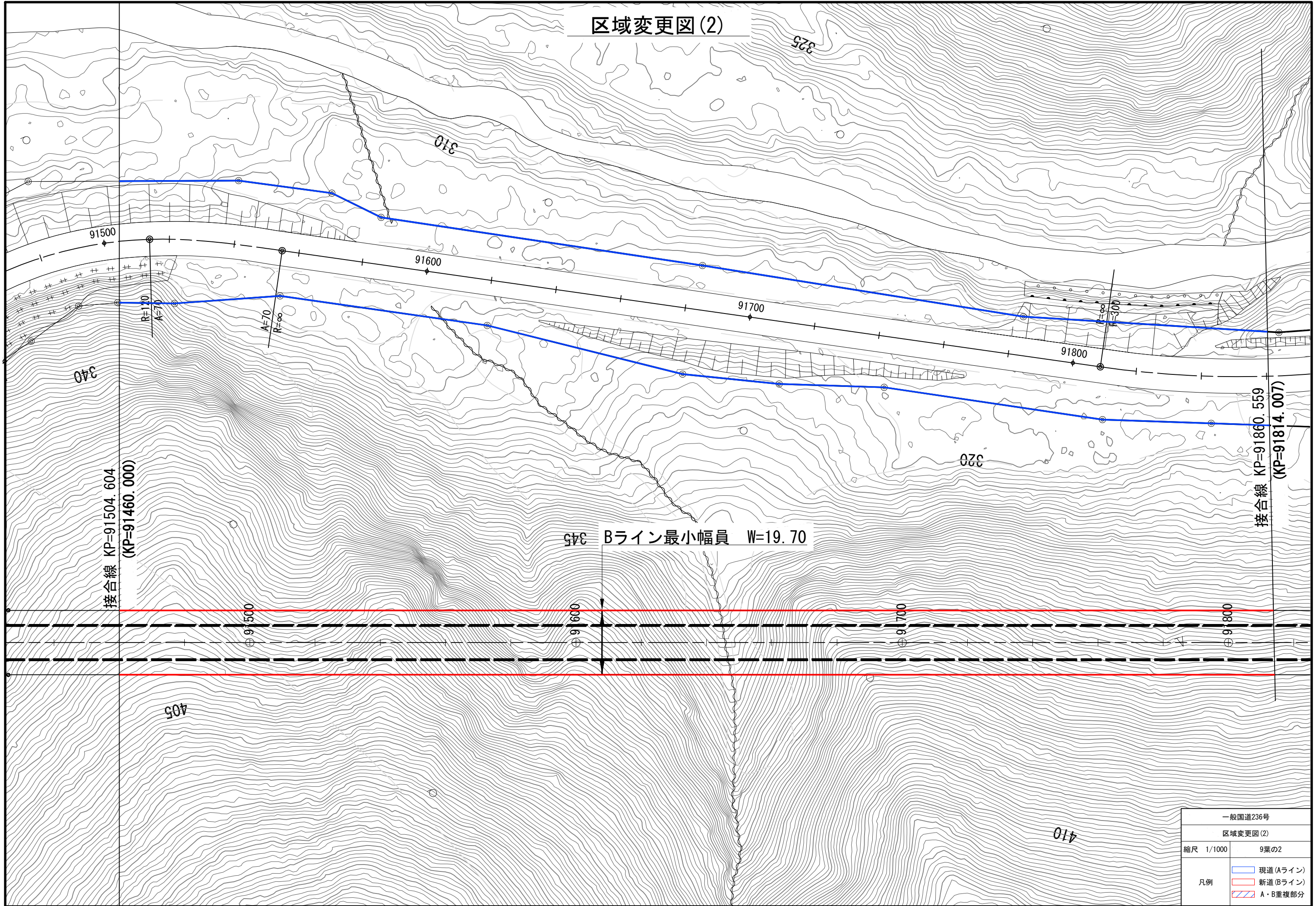
起点  
 北海道広尾郡広尾町字上トヨイ基線国有林十勝森林計画区  
 十勝西部森林管理署1016林班る小班  
 Aライン KP91160.000  
 Bライン (KP91160.000)

国有林  
 1016林班る小班



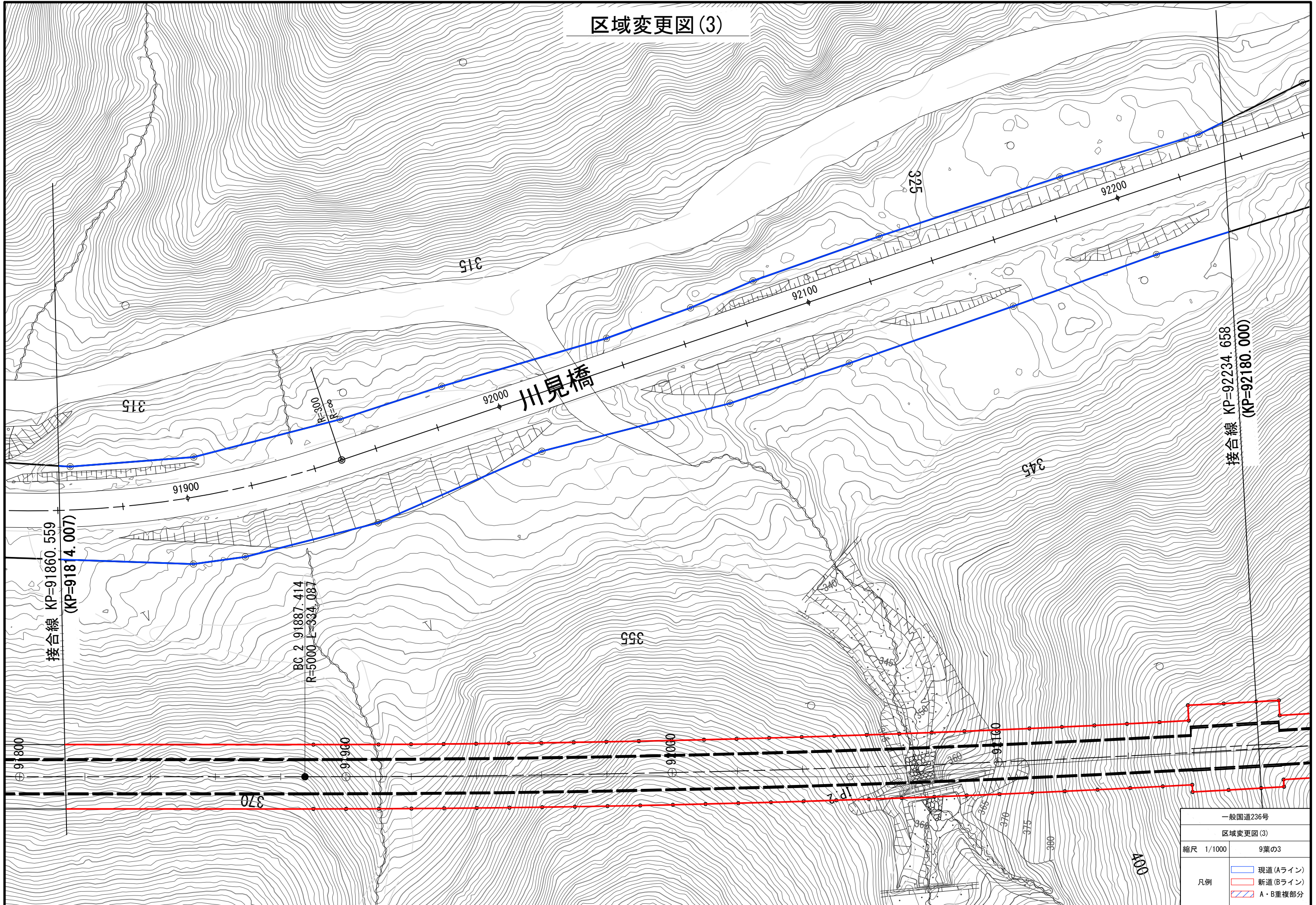
一般国道236号	
区域変更図(1)	
縮尺	1/1000
9葉の1	
凡例	現道(Aライン) 新道(Bライン) A・B重複部分

# 区域変更図(2)

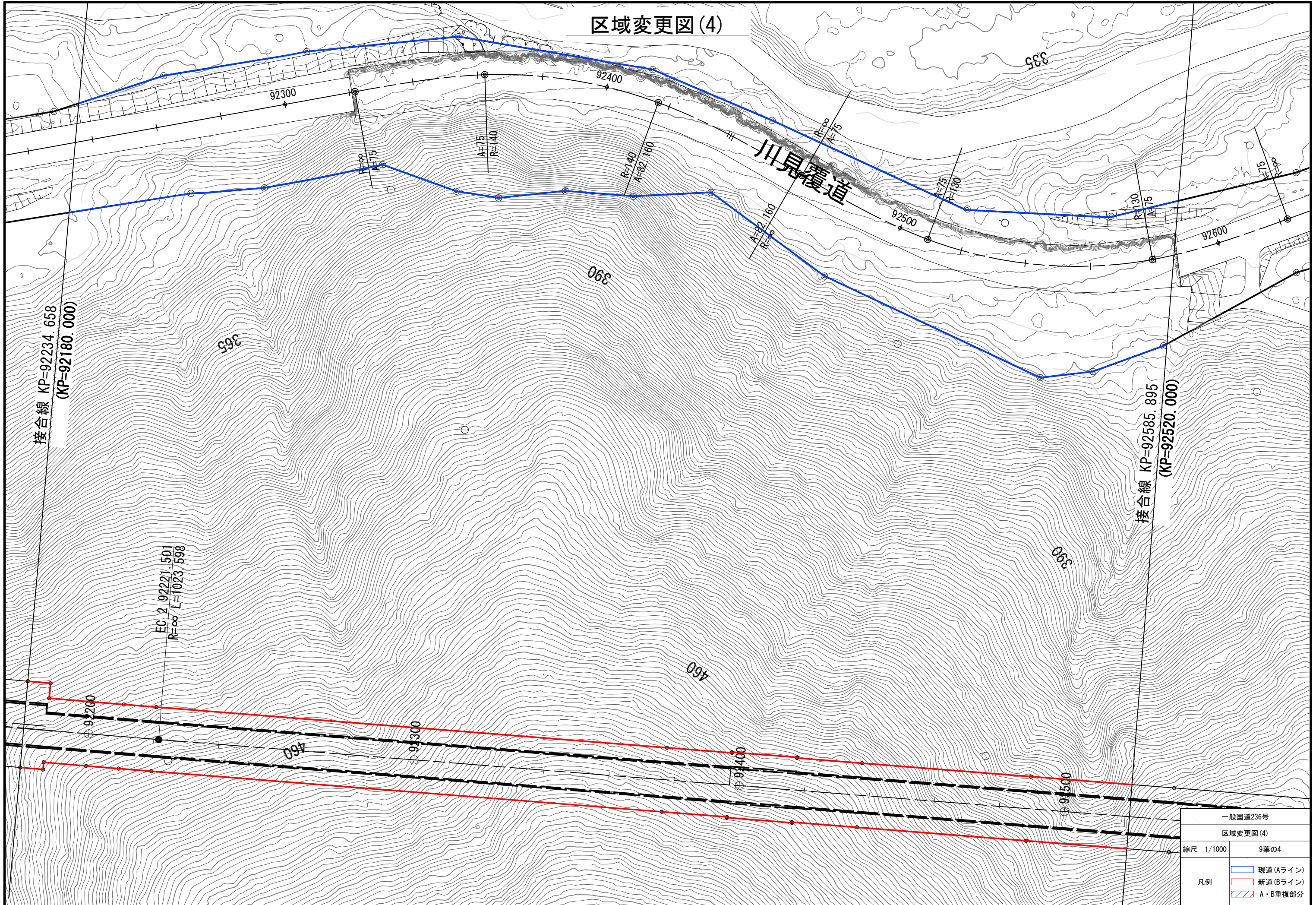


一般国道236号	
区域変更図(2)	
縮尺 1/1000	9葉の2
凡例	<span style="color: blue;">—</span> 現道(Aライン)
	<span style="color: red;">—</span> 新道(Bライン)
	<span style="color: red;">▨</span> A・B重複部分

# 区域変更図(3)



# 区域変更図(4)



接合線 KP=92234.658  
(KP=92180.000)

EC 2 92221.501  
R=∞ L=1023.598

接合線 KP=92585.895  
(KP=92520.000)

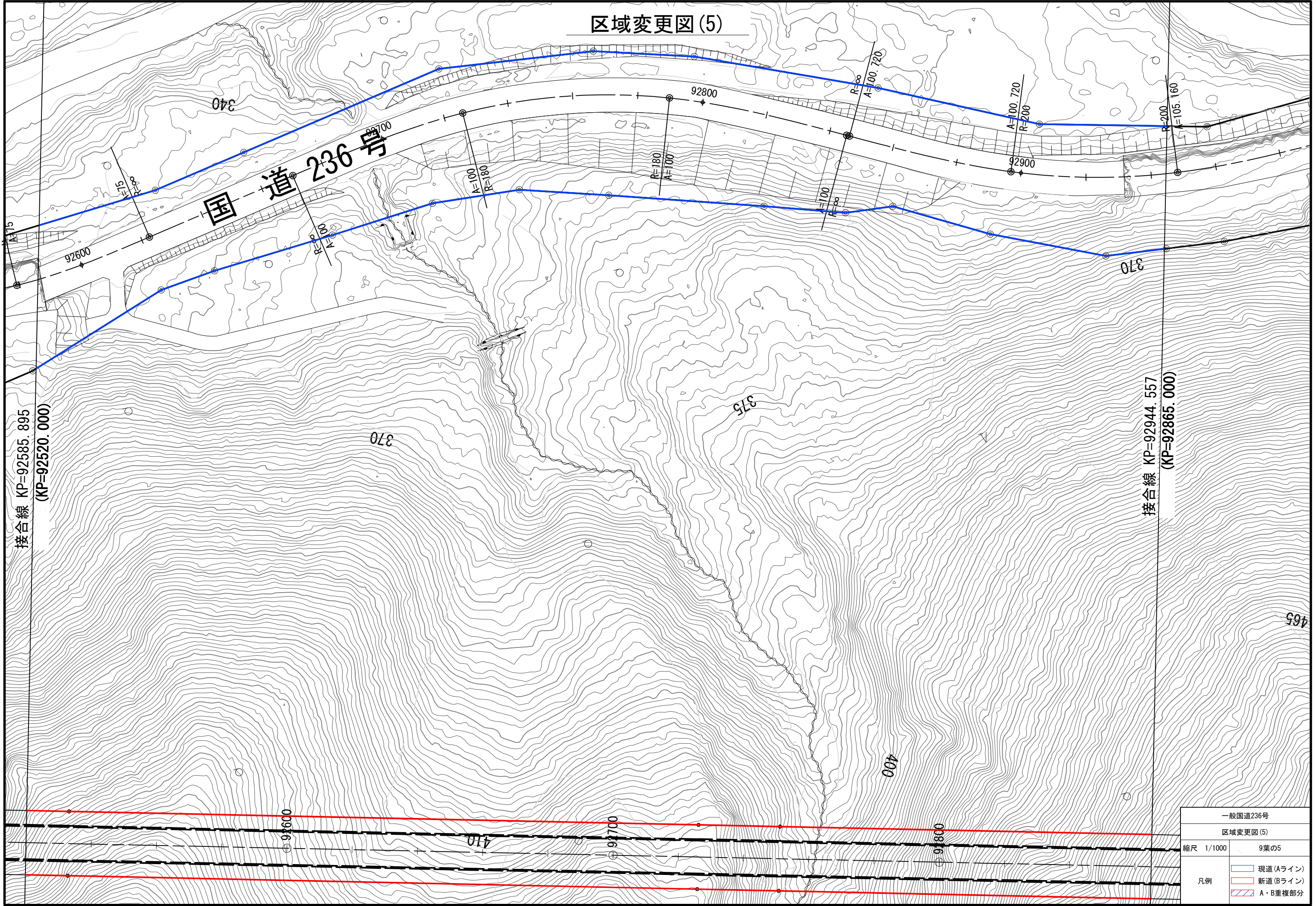
一般国道236号	
区域変更図(4)	
縮尺	1/1000
9葉の4	
凡例	<div style="display: flex; align-items: center;"> <div style="width: 15px; height: 10px; border: 1px solid blue; margin-right: 5px;"></div> <span>現道(Aライン)</span> </div> <div style="display: flex; align-items: center; margin-top: 5px;"> <div style="width: 15px; height: 10px; border: 1px solid red; margin-right: 5px;"></div> <span>新道(Bライン)</span> </div> <div style="display: flex; align-items: center; margin-top: 5px;"> <div style="width: 15px; height: 10px; border: 1px dashed red; margin-right: 5px;"></div> <span>A・B重複部分</span> </div>

# 区域変更図(5)

国道236号

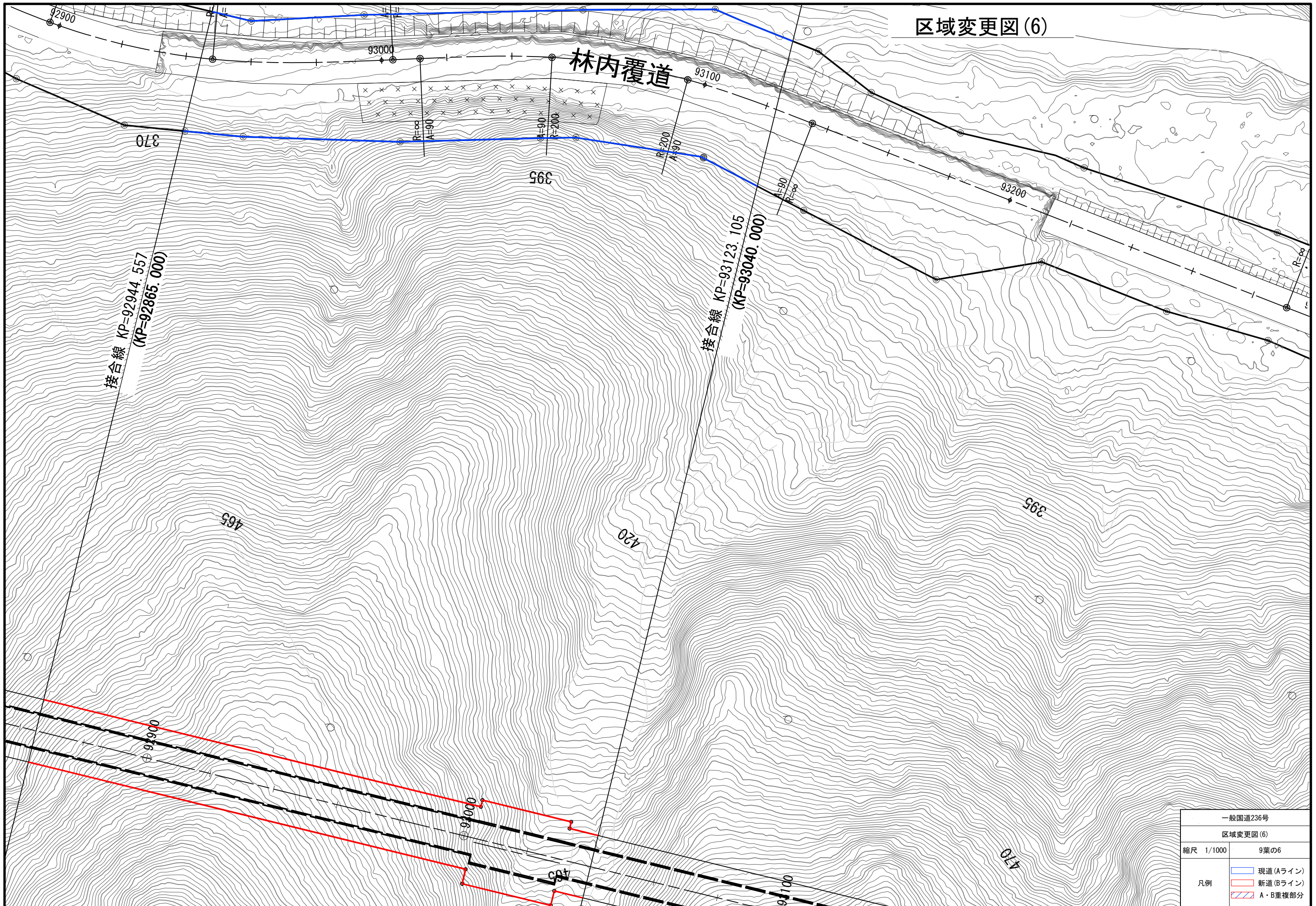
接合線 KP=92585.895  
(KP=92520.000)

接合線 KP=92944.557  
(KP=92865.000)



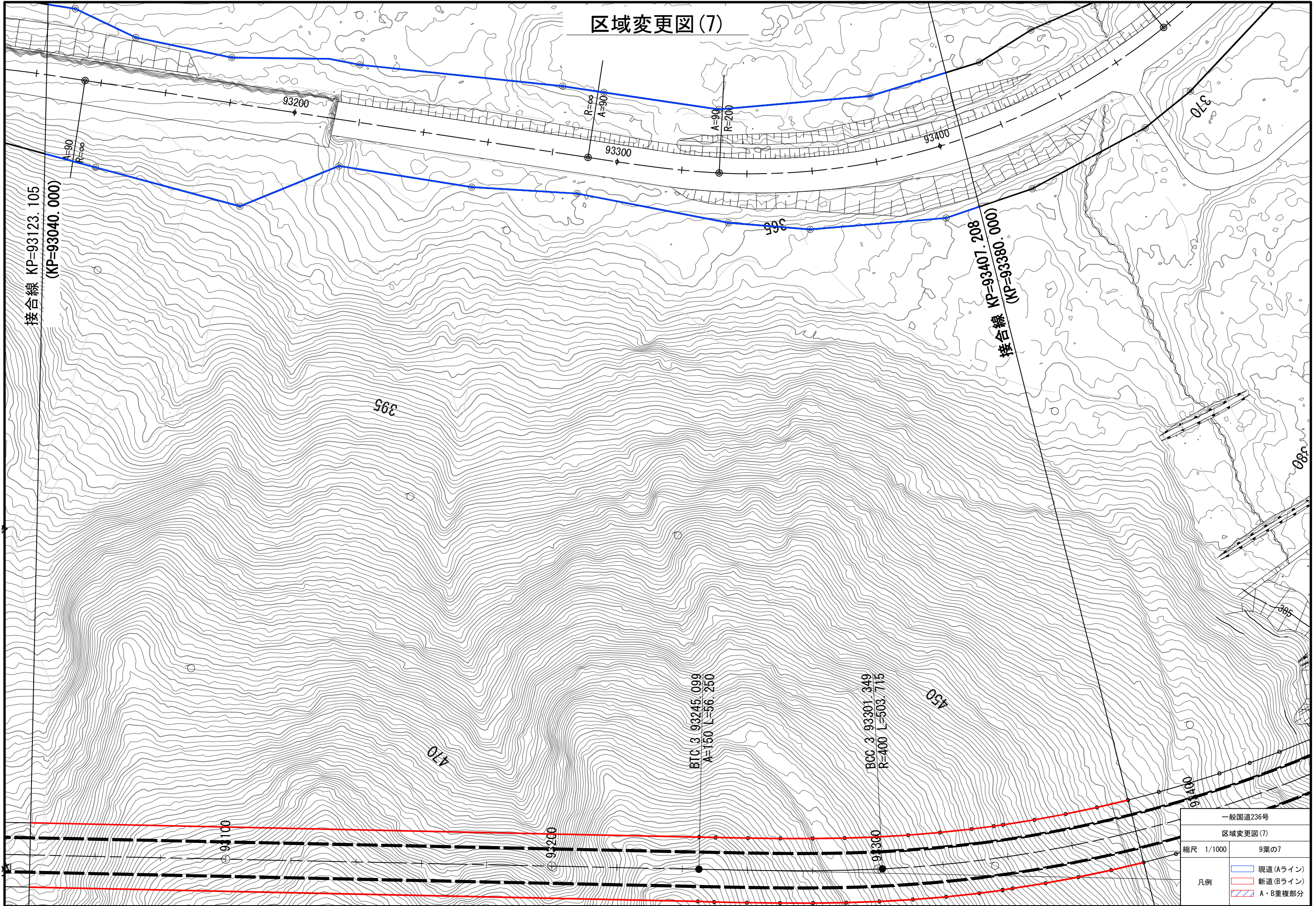
一般国道236号	
区域変更図(5)	
縮尺	1/1000
凡例	9葉の5
	<ul style="list-style-type: none"> <li><span style="color: blue;">—</span> 現道(Aライン)</li> <li><span style="color: red;">—</span> 新道(Bライン)</li> <li><span style="border: 1px dashed black; display: inline-block; width: 10px; height: 10px;"></span> A・B重複部分</li> </ul>

区域変更図(6)



一般国道236号	
区域変更図(6)	
縮尺 1/1000	9葉の6
凡例	<ul style="list-style-type: none"> <li><span style="color: blue;">—</span> 現道(Aライン)</li> <li><span style="color: red;">—</span> 新道(Bライン)</li> <li><span style="color: red;">- - -</span> A・B重複部分</li> </ul>

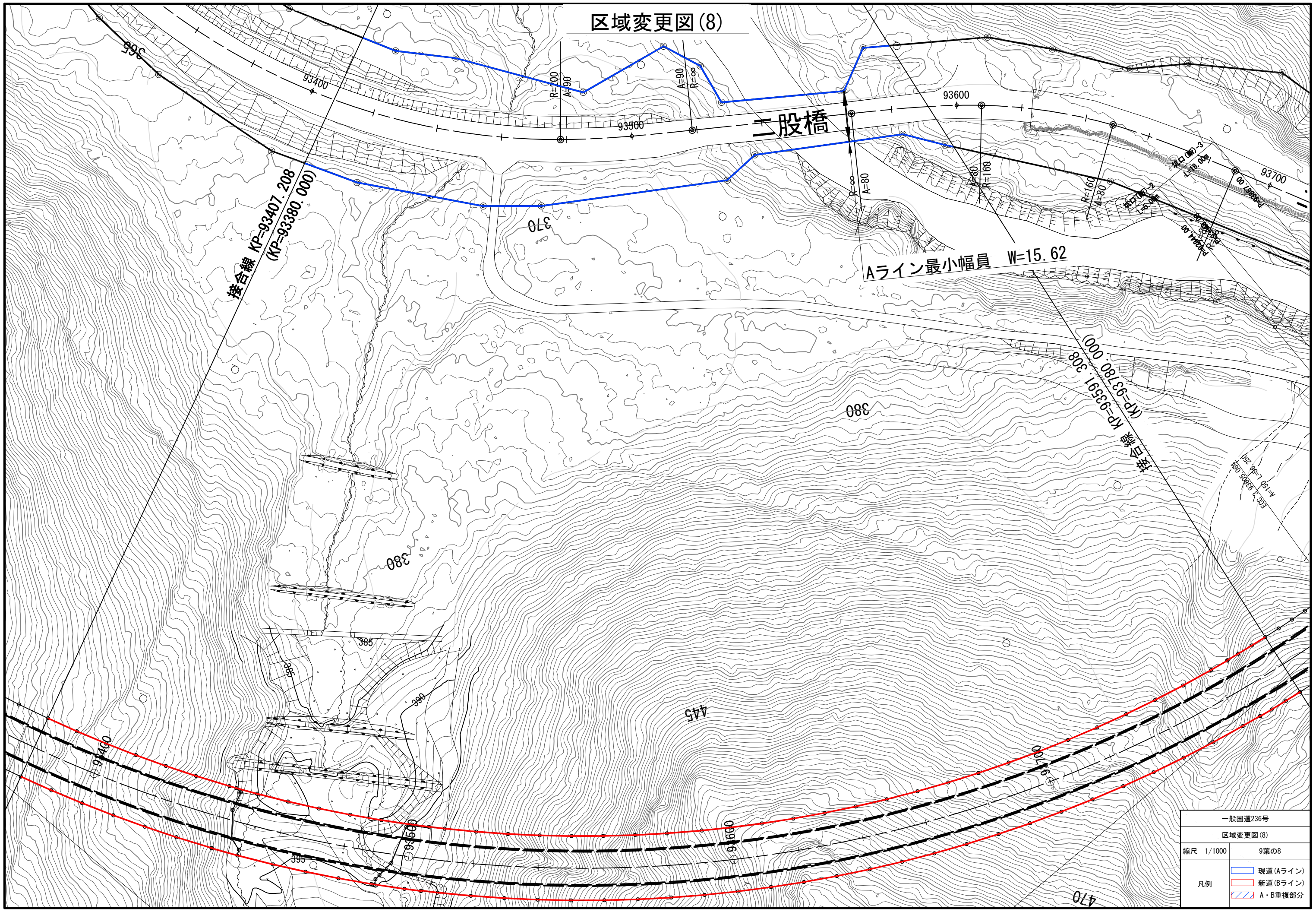
# 区域変更図(7)



一般国道236号	
区域変更図(7)	
縮尺	1/1000
9葉の7	
凡例	<ul style="list-style-type: none"> <li>現道(Aライン)</li> <li>新道(Bライン)</li> <li>A・B重複部分</li> </ul>

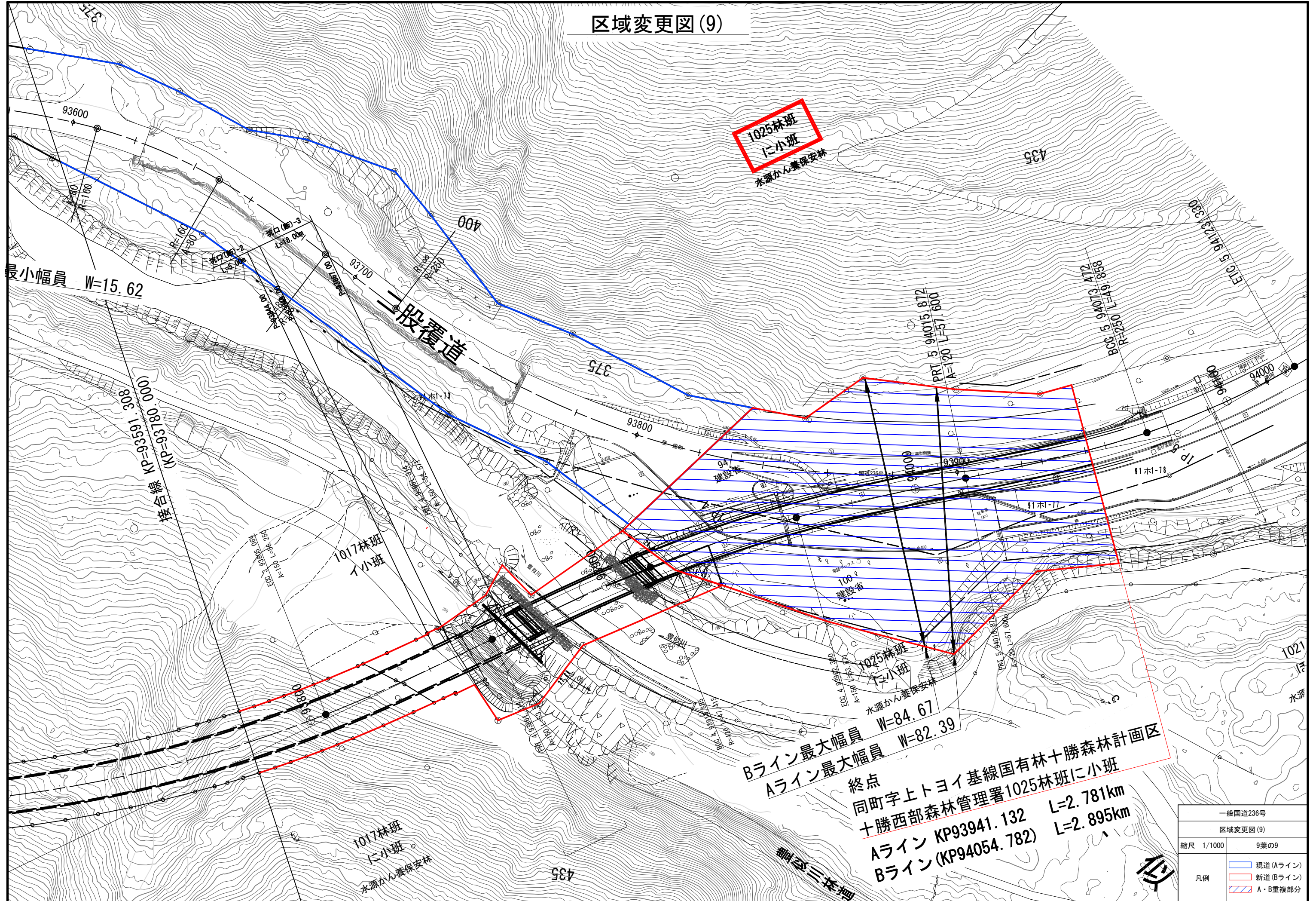


# 区域変更図(8)



一般国道236号	
区域変更図(8)	
縮尺 1/1000	9葉の8
凡例	<ul style="list-style-type: none"> <li><span style="color: blue;">—</span> 現道(Aライン)</li> <li><span style="color: red;">—</span> 新道(Bライン)</li> <li><span style="color: red;">- -</span> A・B重複部分</li> </ul>

# 区域変更図(9)



終点  
 同町字上トヨイ基線国有林十勝森林計画区  
 十勝西部森林管理署1025林班に小班  
 Aライン KP93941.132 L=2.781km  
 Bライン (KP94054.782) L=2.895km

一般国道236号	
区域変更図(9)	
縮尺 1/1000	9葉の9
凡例	<ul style="list-style-type: none"> <li><span style="color: blue;">—</span> 現道(Aライン)</li> <li><span style="color: red;">—</span> 新道(Bライン)</li> <li><span style="color: red;">▨</span> A・B重複部分</li> </ul>