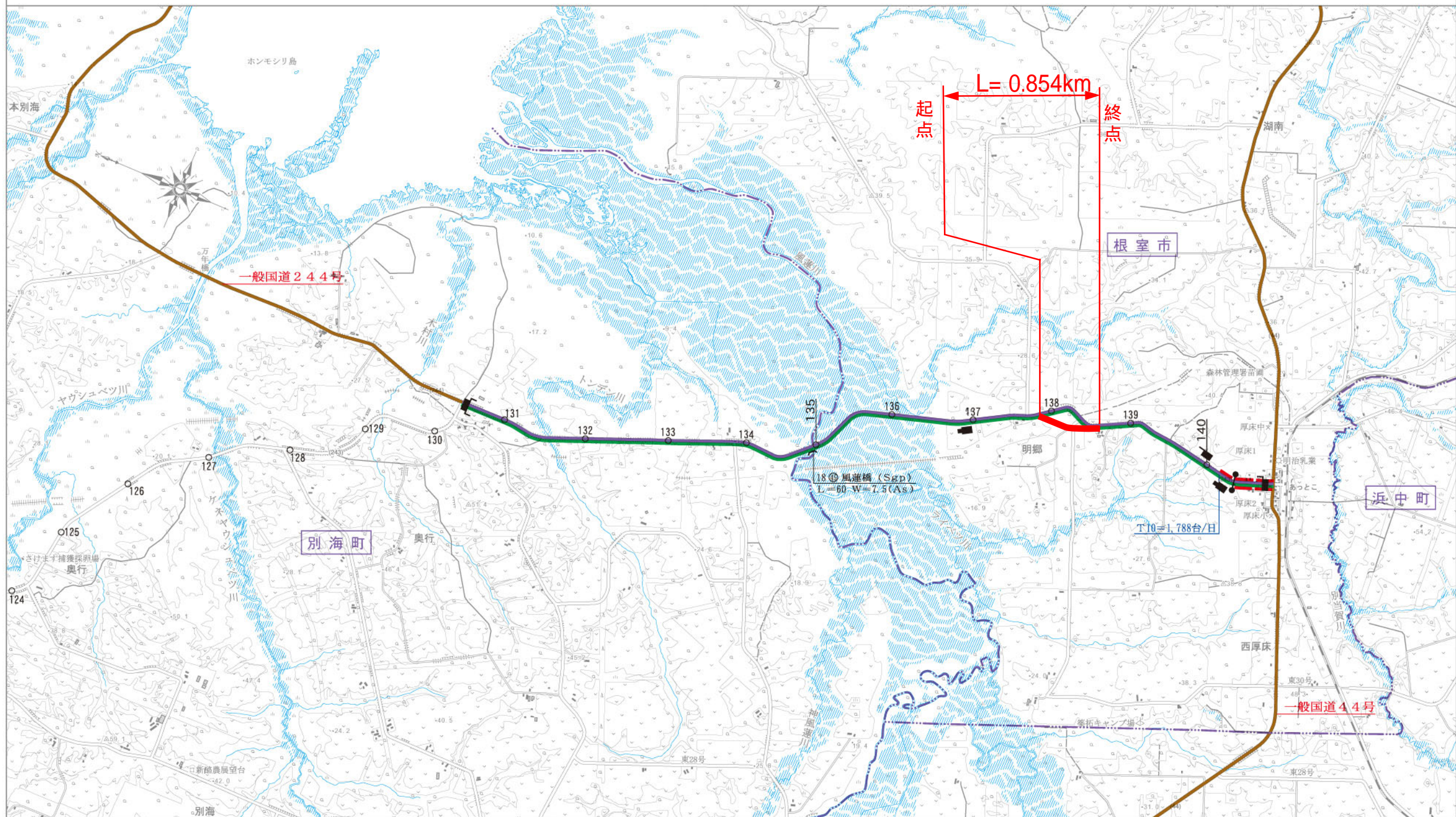


一般国道243号及び244号 供用開始位置図

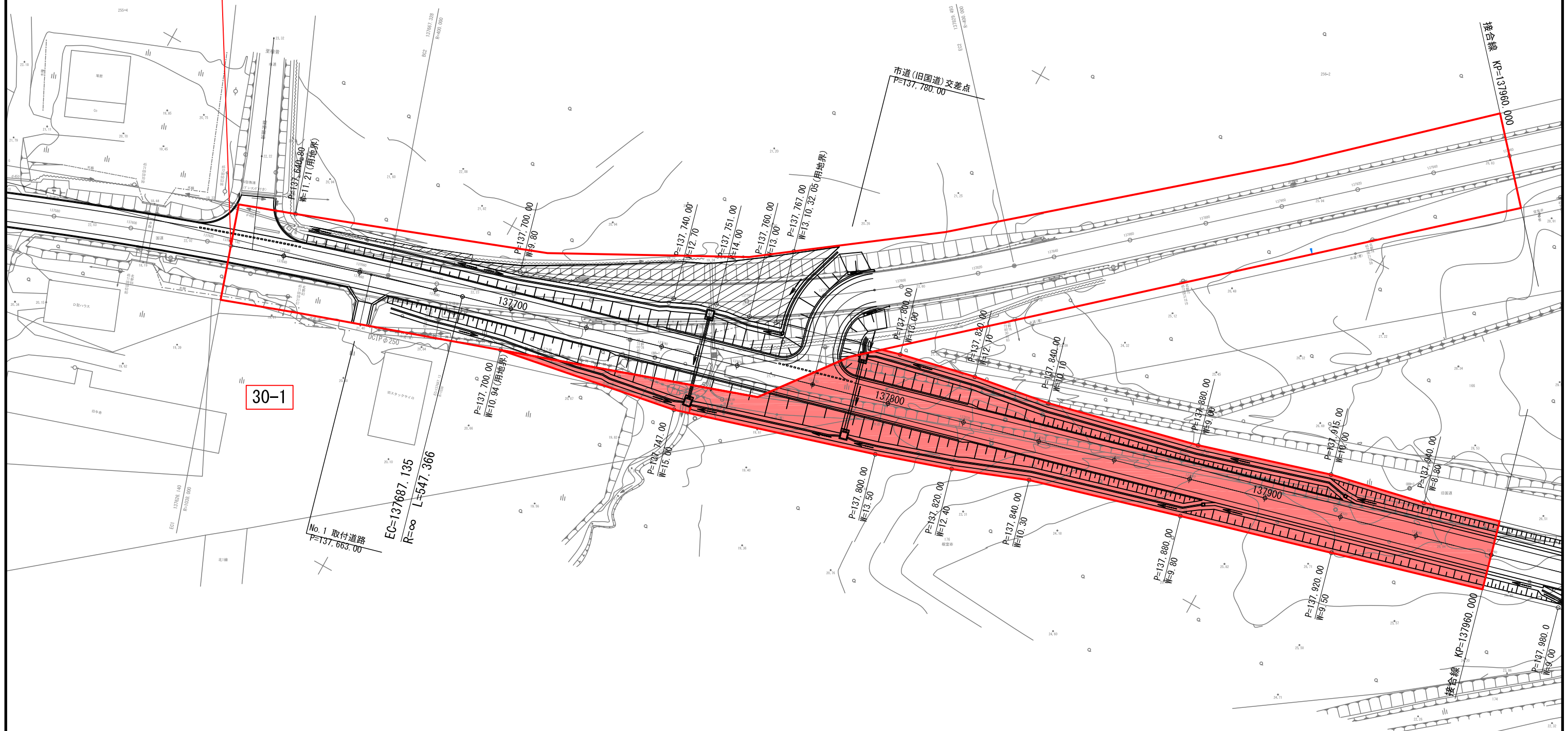
起点 根室市明郷30番1
終点 同市明郷98番1 L = 0.854km



供用開始図(1)

起点:根室市明郷30番1
 Aライン BP=137,626.140
 Bライン BP=137,626.140

根室市明郷



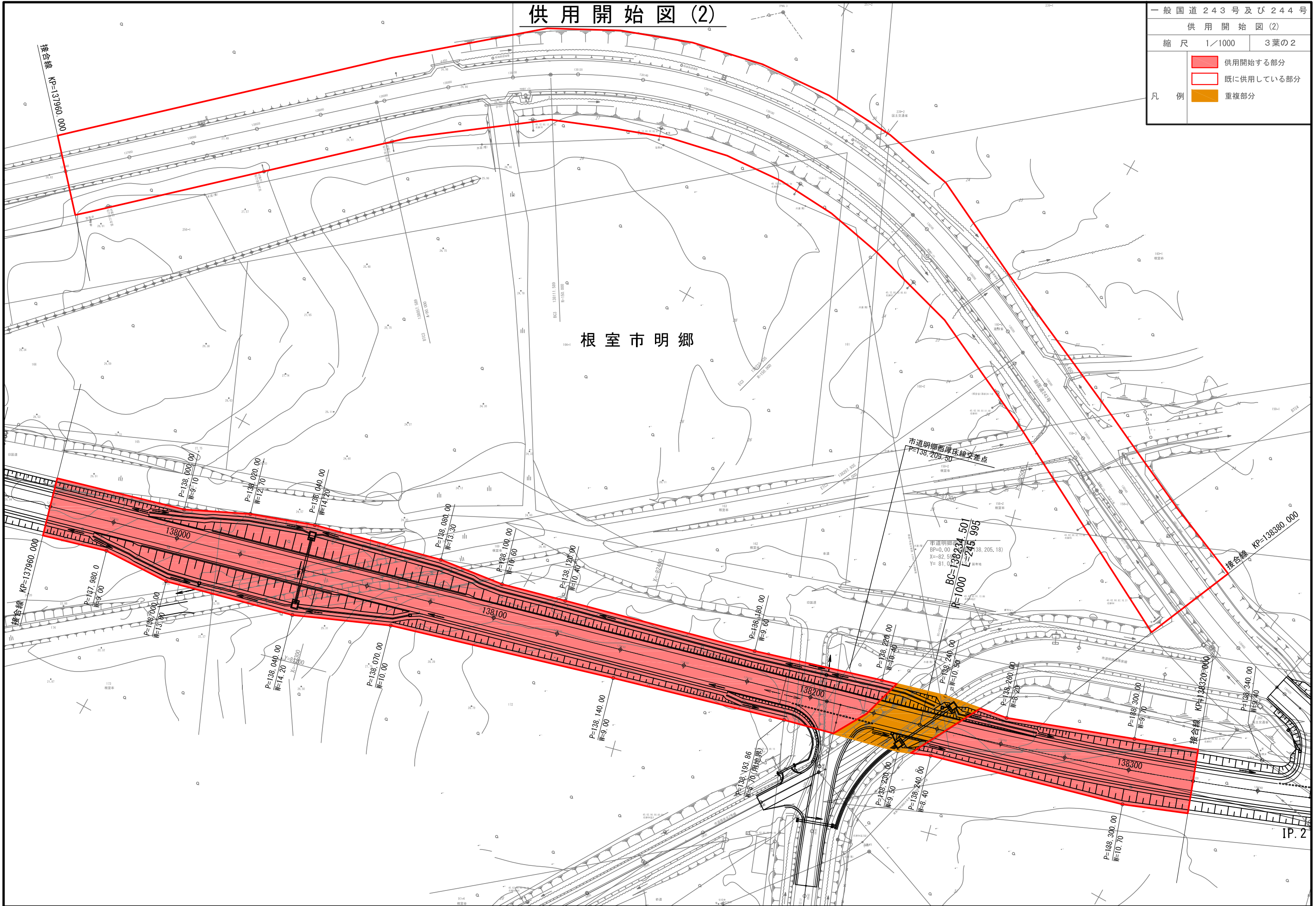
30-1

一般国道243号及び244号		
供用開始図(1)		
縮尺	1/1000	3葉の1
凡例		供用開始する部分
		既に供用している部分
		重複部分

供用開始図(2)

一般国道243号及び244号	
供用開始図(2)	
縮尺	1/1000 3葉の2
凡例	 供用開始する部分
	 既に供用している部分
	 重複部分

根室市明郷



供用開始図 (3)

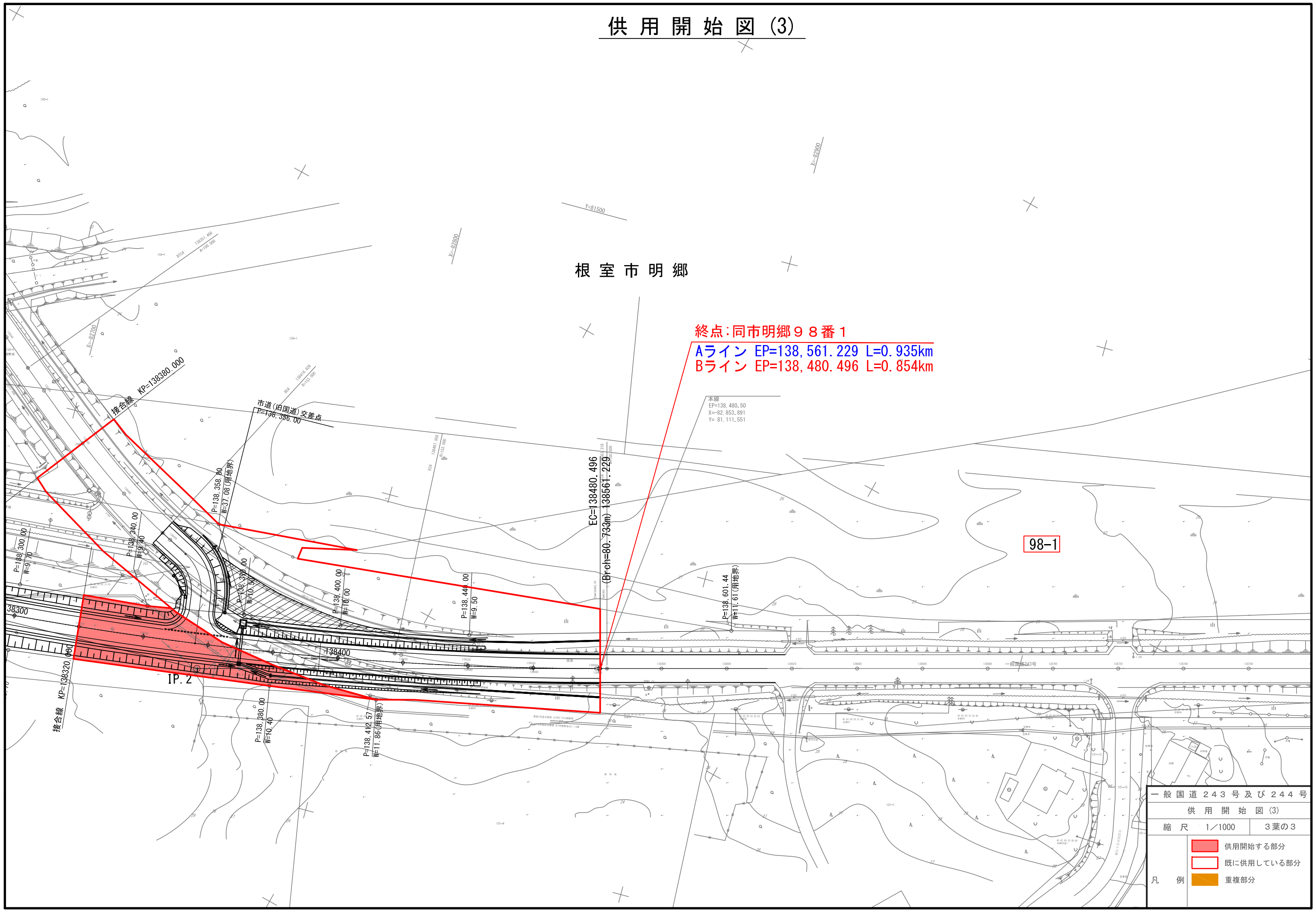
根室市明郷

終点: 同市明郷 9 8 番 1

Aライン EP=138,561.229 L=0.935km
 Bライン EP=138,480.496 L=0.854km

本線
 EP=138,480.50
 X=82,853.891
 Y=81,111.551

98-1



一般国道 243 号及び 244 号		
供用開始図 (3)		
縮尺	1/1000	3葉の3
凡例		供用開始する部分
		既に供用している部分
		重複部分