

一般国道230号 供用開始位置図

供用開始箇所 起点 札幌市南区定山溪国有林石狩空知森林計画区 石狩森林管理署1056林班二1小班

終点 同市南区定山溪温泉東2丁目92番2 L=0.745km

1130号
2/2

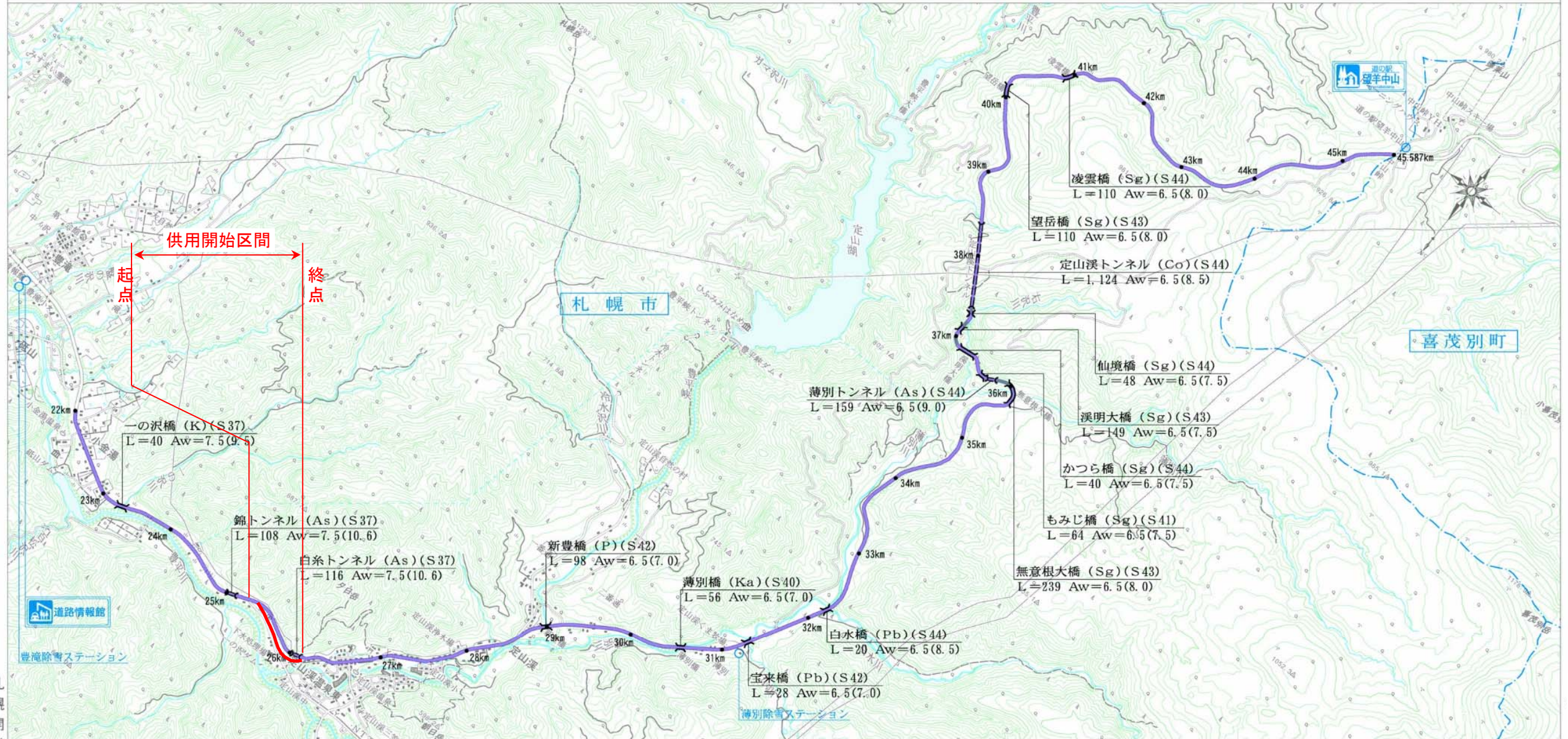
定山溪国道

2/2

1130号
2/2

定山溪国道


2/2



札幌開発建設部

1:50,000
0 800m

供用開始図 ①



起点 札幌市南区定山溪国有林石狩空知森林計画区
石狩森林管理署1056林班二1小班

BP(R)=15,254.044m

国有林
石狩森林管理署
1056林班
二1小班

札幌市南区
定山溪

接合線

Kp=15,500,000(R)

定山溪温泉東1丁目

一般国道230号

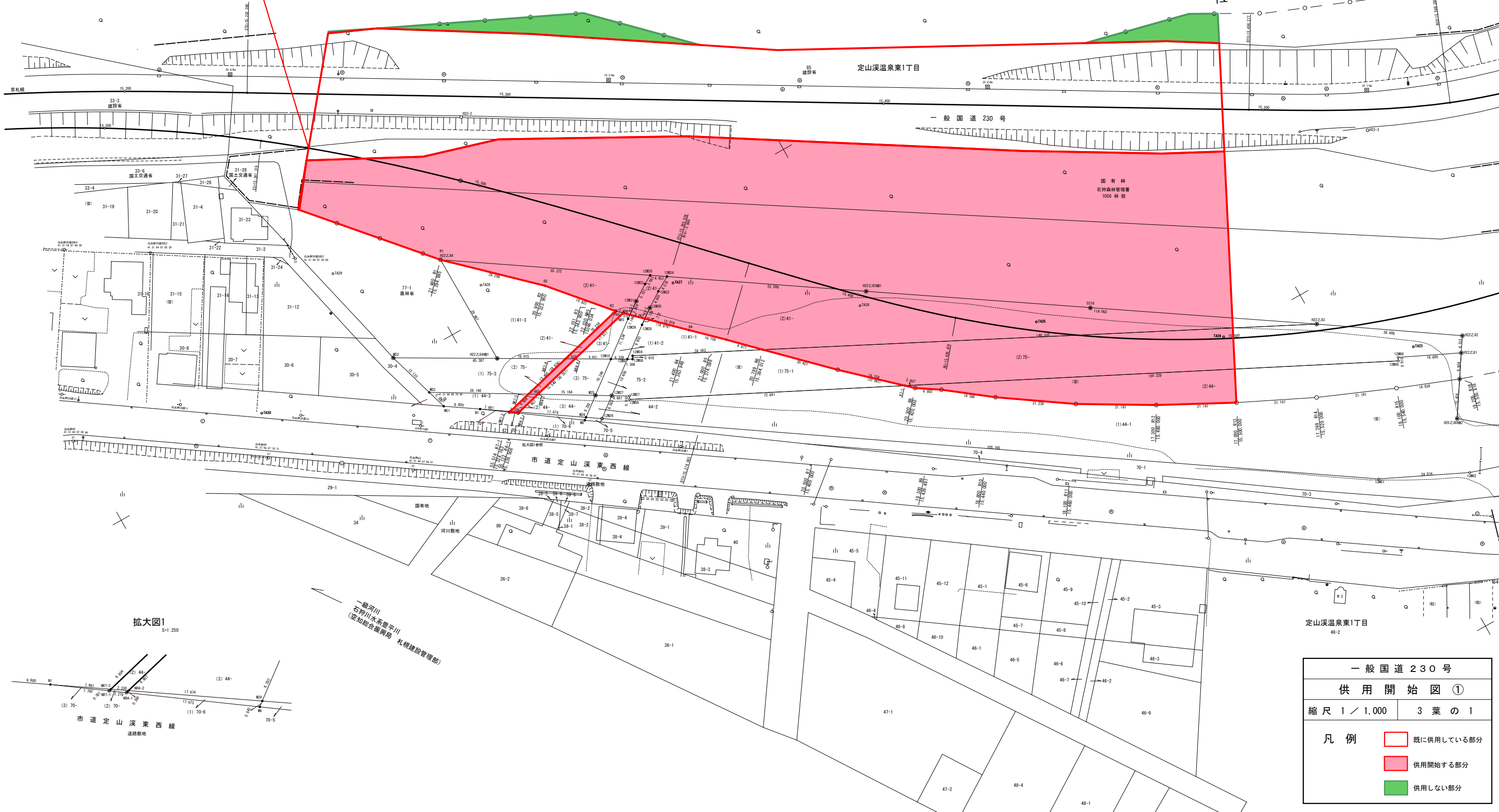
市道定山溪東西線

定山溪温泉東1丁目

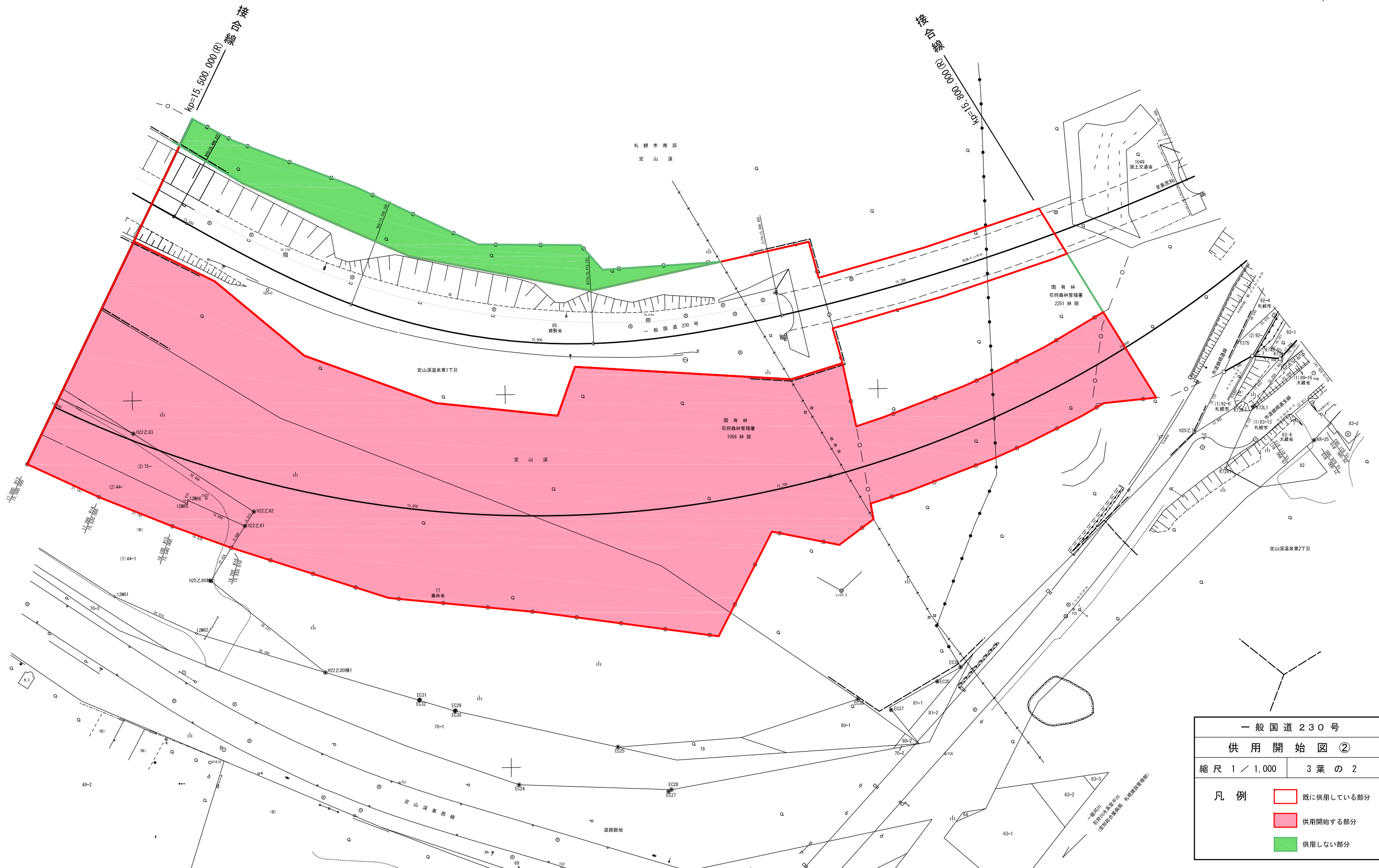

拡大図1
S=1:250

一般河川
石狩川水系平川
(空知総合振興局 札幌建設管理部)

一般国道230号	
供用開始図 ①	
縮尺 1/1,000	3葉の1
凡例	<div style="display: flex; align-items: center;"> <div style="width: 15px; height: 10px; border: 1px solid red; margin-right: 5px;"></div> 既に供用している部分 </div> <div style="display: flex; align-items: center; margin-top: 5px;"> <div style="width: 15px; height: 10px; background-color: #f08080; margin-right: 5px;"></div> 供用開始する部分 </div> <div style="display: flex; align-items: center; margin-top: 5px;"> <div style="width: 15px; height: 10px; background-color: #90ee90; margin-right: 5px;"></div> 供用しない部分 </div>




供用開始図②

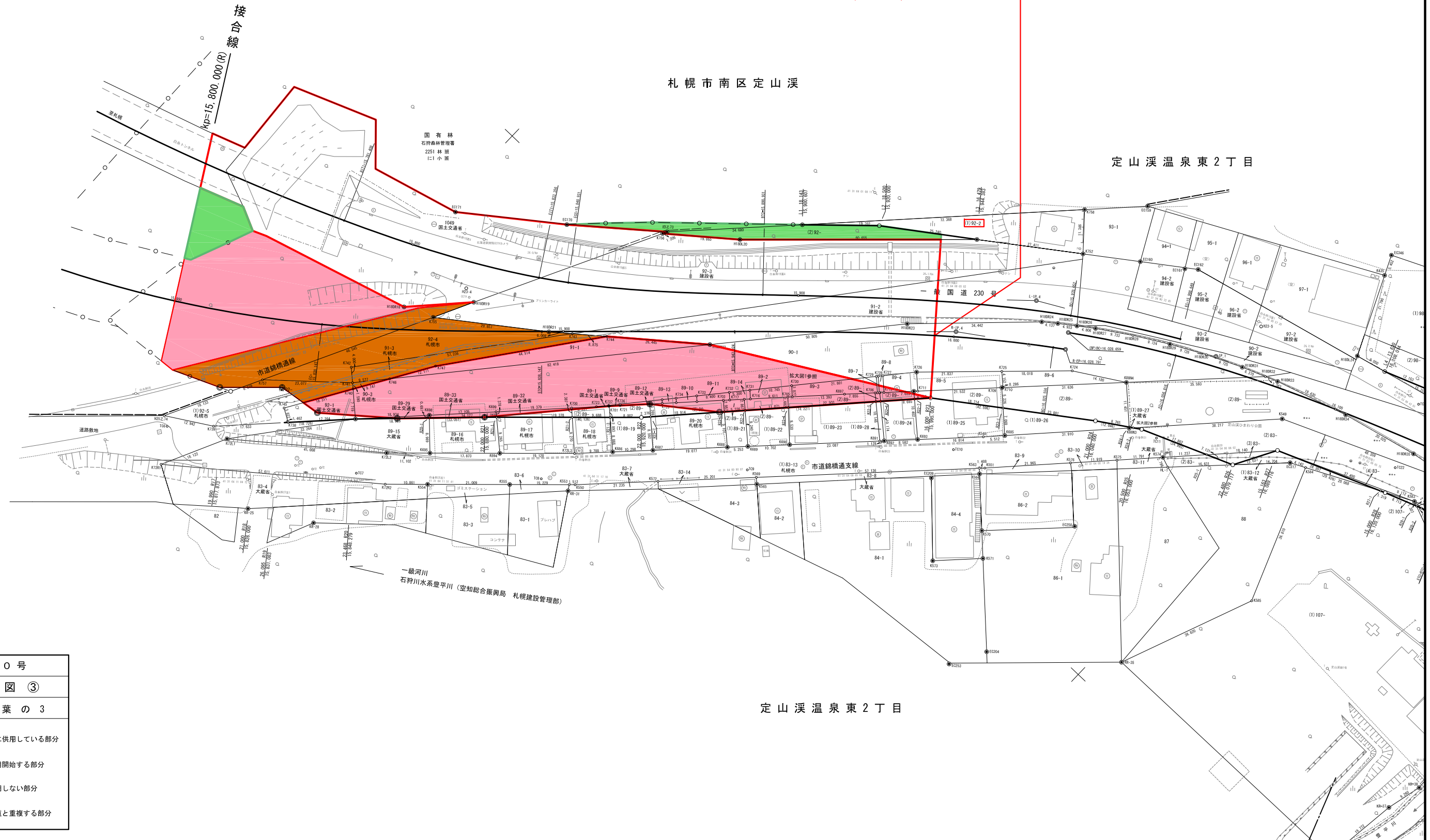


一般国道230号	
供用開始図②	
縮尺 1 / 1,000	3葉の2
凡例	<div style="display: flex; align-items: center;"> <div style="width: 15px; height: 15px; border: 1px solid black; margin-right: 5px;"></div> 既に供用している部分 </div> <div style="display: flex; align-items: center; margin-top: 5px;"> <div style="width: 15px; height: 15px; background-color: #FFB6C1; border: 1px solid black; margin-right: 5px;"></div> 供用開始する部分 </div> <div style="display: flex; align-items: center; margin-top: 5px;"> <div style="width: 15px; height: 15px; background-color: #90EE90; border: 1px solid black; margin-right: 5px;"></div> 供用しない部分 </div>

供用開始図 ③



終点 同市南区定山溪温泉東2丁目92番2
 EP(R)=15,995.000m
 L=744.904m(0.745km)



一般国道230号	
供用開始図 ③	
縮尺 1 / 1,000	3葉の3
凡例	<ul style="list-style-type: none"> 既に供用している部分 供用開始する部分 供用しない部分 市道と重複する部分

定山溪温泉東2丁目