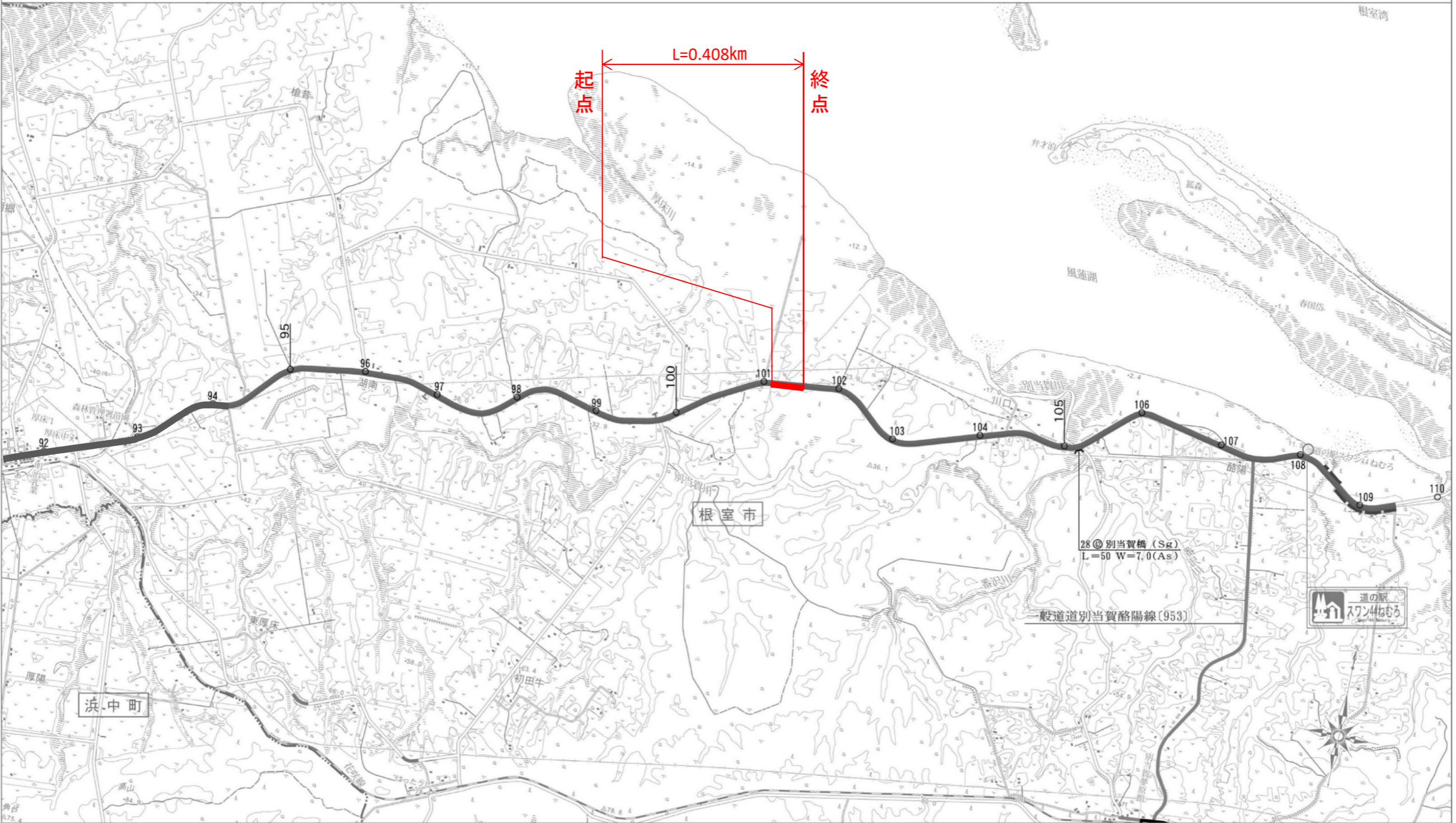


一般国道44号 供用開始位置図

起点 根室市川口 77番6

終点 同 市川口 68番1

L=0.408km



釧路開発建設部

四
四
号
根
釧
国
道

1:50,000
0 800m

供用開始図(1)

S=1:1000

根室市
川口

起点 根室市川口 77番6
BP= 101,131.825

(1) 77-3

77-6

72-3

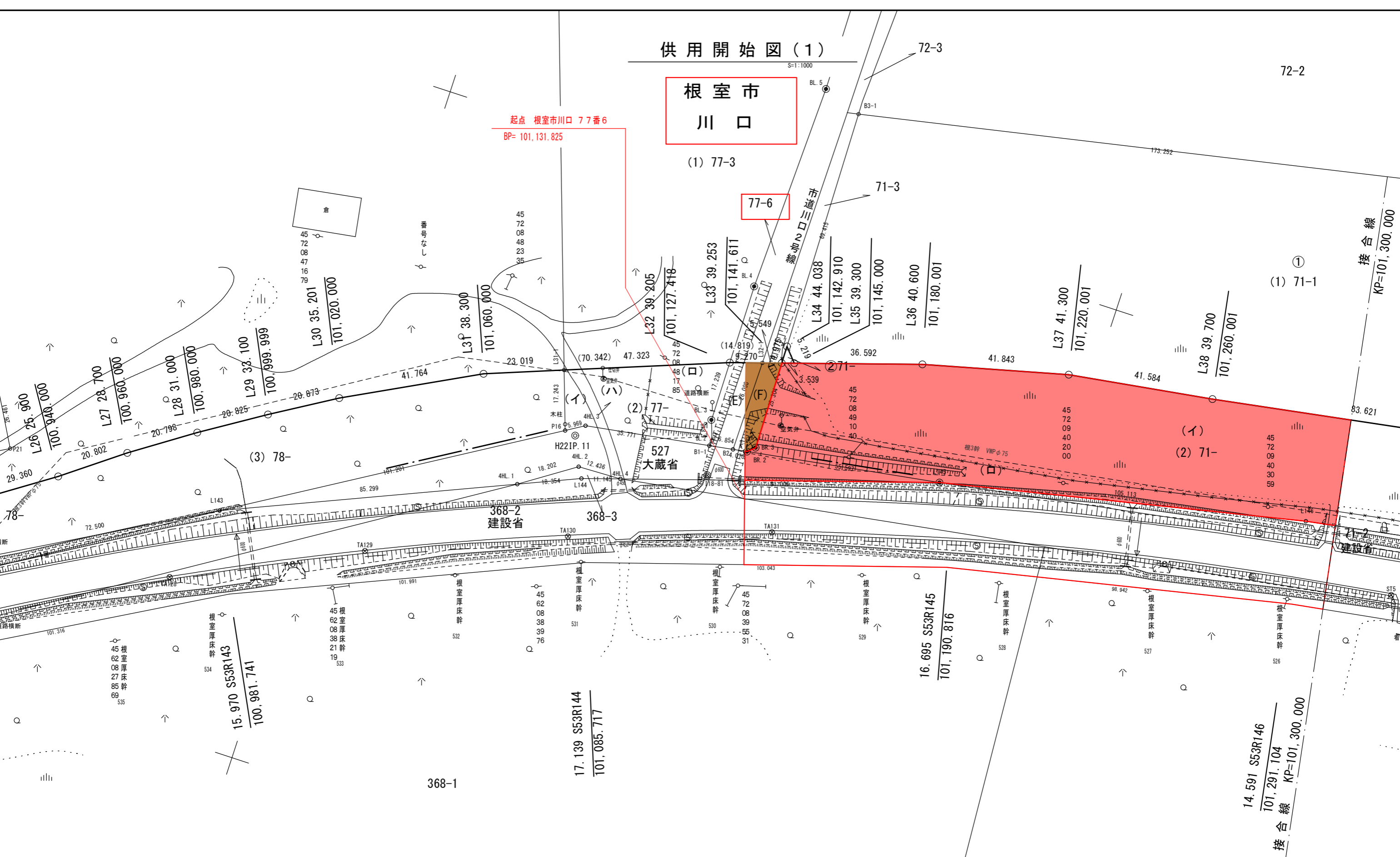
72-2

71-3

根室市川口三道市

接合線
KP=101,300,000

(1) 71-1

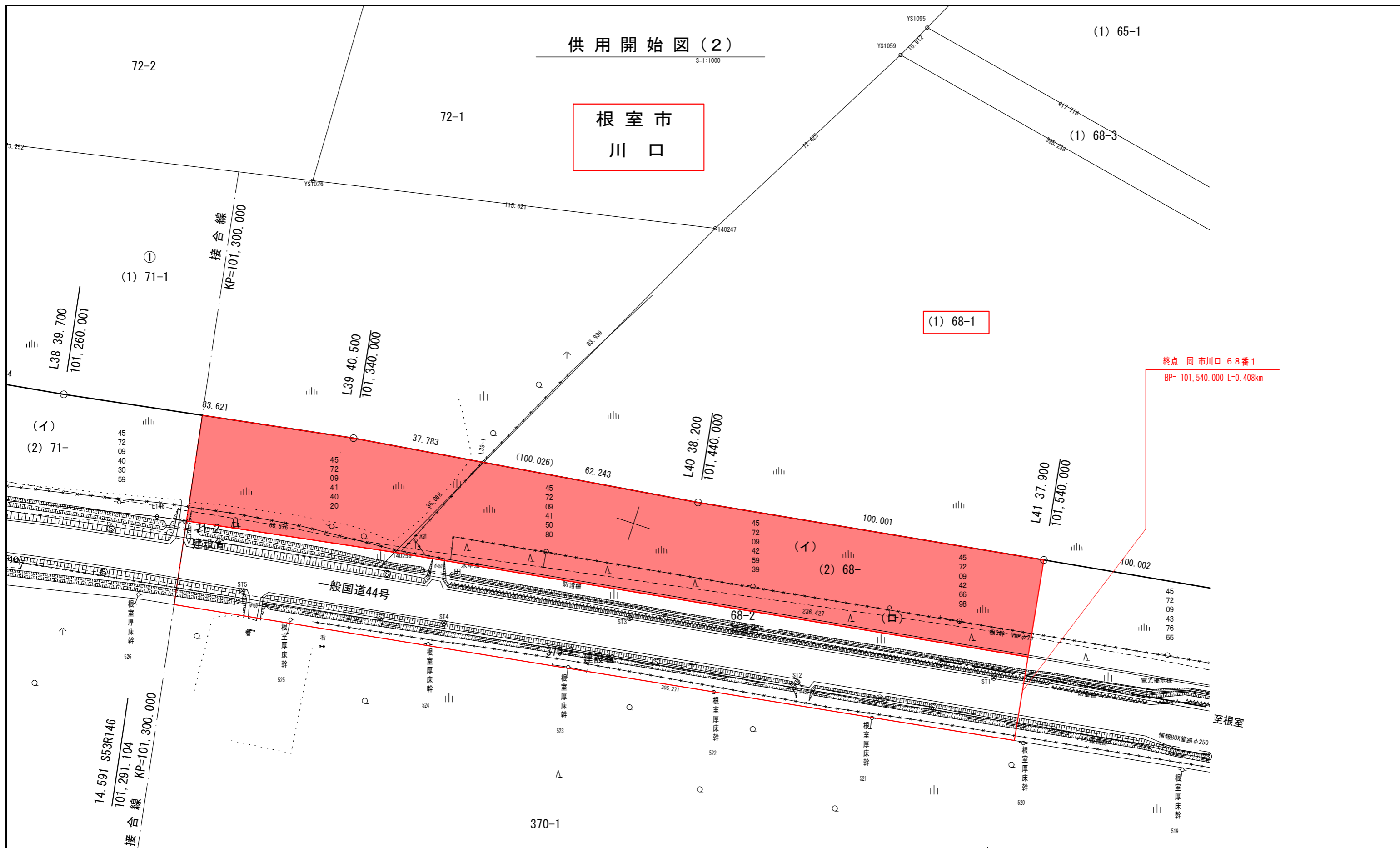


一般国道44号	
供用開始図(1)	
縮尺 1/1000	2葉の1
凡例	 供用開始する部分
	 既に供用開始している部分
	 重複している部分

供用開始図(2)

S=1:1000

根室市
川口



終点 同 市川口 68番1
BP= 101,540.000 L=0.408km

一般国道44号	
供用開始図(2)	
縮尺 1/1000	2葉の2
凡例	 供用開始する部分
	 既に供用開始している部分
	 重複している部分