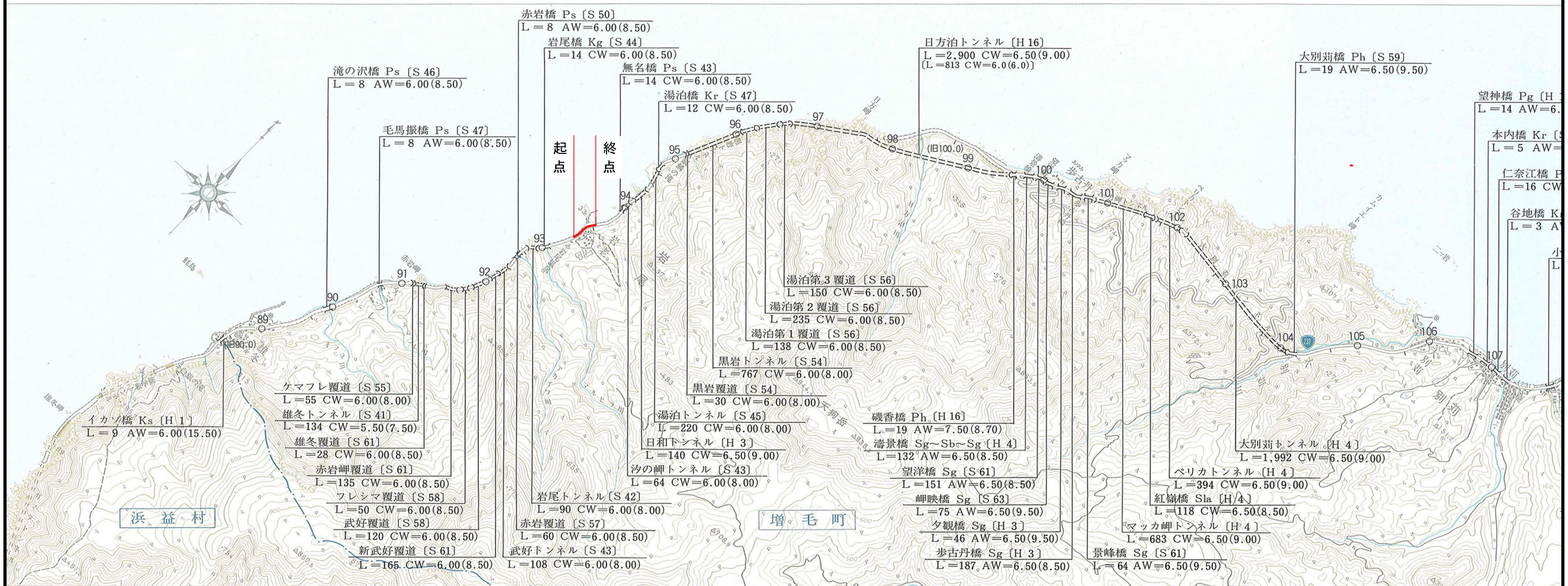
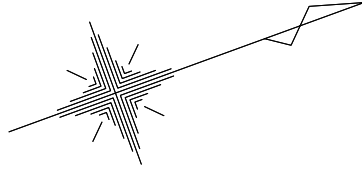


# 一般国道 231号及び451号 供用開始位置図

起点 北海道増毛郡増毛町岩老140番1地先  
 終点 同町岩老15番1 L=0.173km



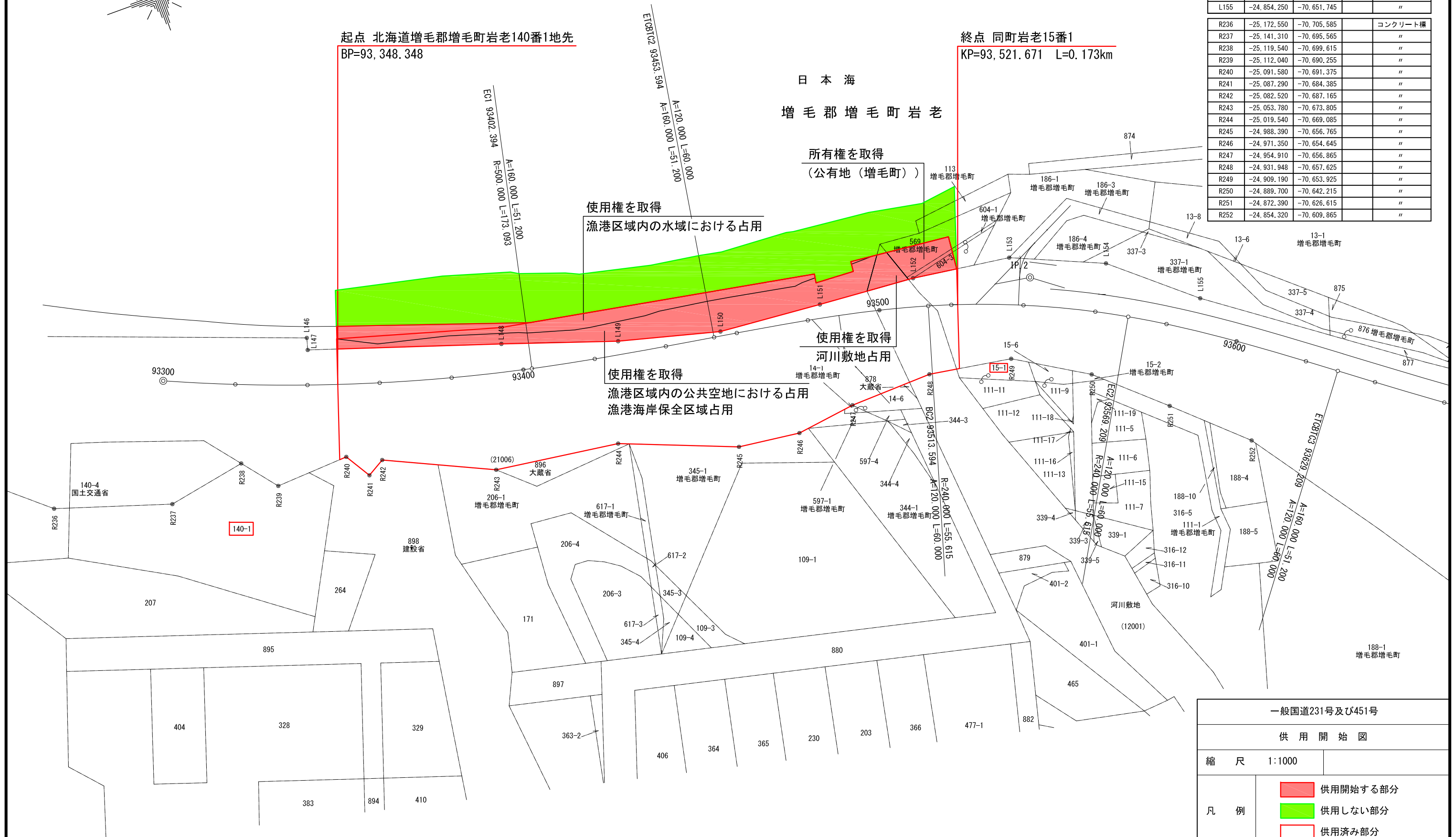
一般国道 231号  
 及び451号  
 供用開始位置図  
 縮尺 1:50,000



起点 北海道増毛郡増毛町岩老140番1地先  
BP=93,348.348

終点 同町岩老15番1  
KP=93,521.671 L=0.173km

日本海  
増毛郡増毛町岩老



所有権を取得  
(公有地(増毛町))

使用权を取得  
漁港区域内の水域における占用

使用权を取得  
河川敷地占用

使用权を取得  
漁港区域内の公共空地における占用  
漁港海岸保全区域占用

境界座標成果表

記号番号	X	Y	見出	摘要
L146	-25,090.590	-70,726.085		無標
L147	-25,091.480	-70,722.865		〃
L148	-25,028.690	-70,702.185		〃
L149	-25,009.850	-70,695.725		〃
L150	-24,982.300	-70,688.555		〃
L151	-24,953.820	-70,686.165		〃
L152	-24,927.090	-70,684.175		コンクリート標
L153	-24,900.130	-70,680.425		〃
L154	-24,875.460	-70,669.745		〃
L155	-24,854.250	-70,651.745		〃
R236	-25,172.550	-70,705.585		コンクリート標
R237	-25,141.310	-70,695.565		〃
R238	-25,119.540	-70,699.615		〃
R239	-25,112.040	-70,690.255		〃
R240	-25,091.580	-70,691.375		〃
R241	-25,087.290	-70,684.385		〃
R242	-25,082.520	-70,687.165		〃
R243	-25,053.780	-70,673.805		〃
R244	-25,019.540	-70,669.085		〃
R245	-24,988.390	-70,656.765		〃
R246	-24,971.350	-70,654.645		〃
R247	-24,954.910	-70,656.865		〃
R248	-24,931.948	-70,657.625		〃
R249	-24,909.190	-70,653.925		〃
R250	-24,889.700	-70,642.215		〃
R251	-24,872.390	-70,626.615		〃
R252	-24,854.320	-70,609.865		〃

一般国道231号及び451号  
供用開始図

縮尺 1:1000

凡例

- 供用開始する部分
- 供用しない部分
- 供用済み部分