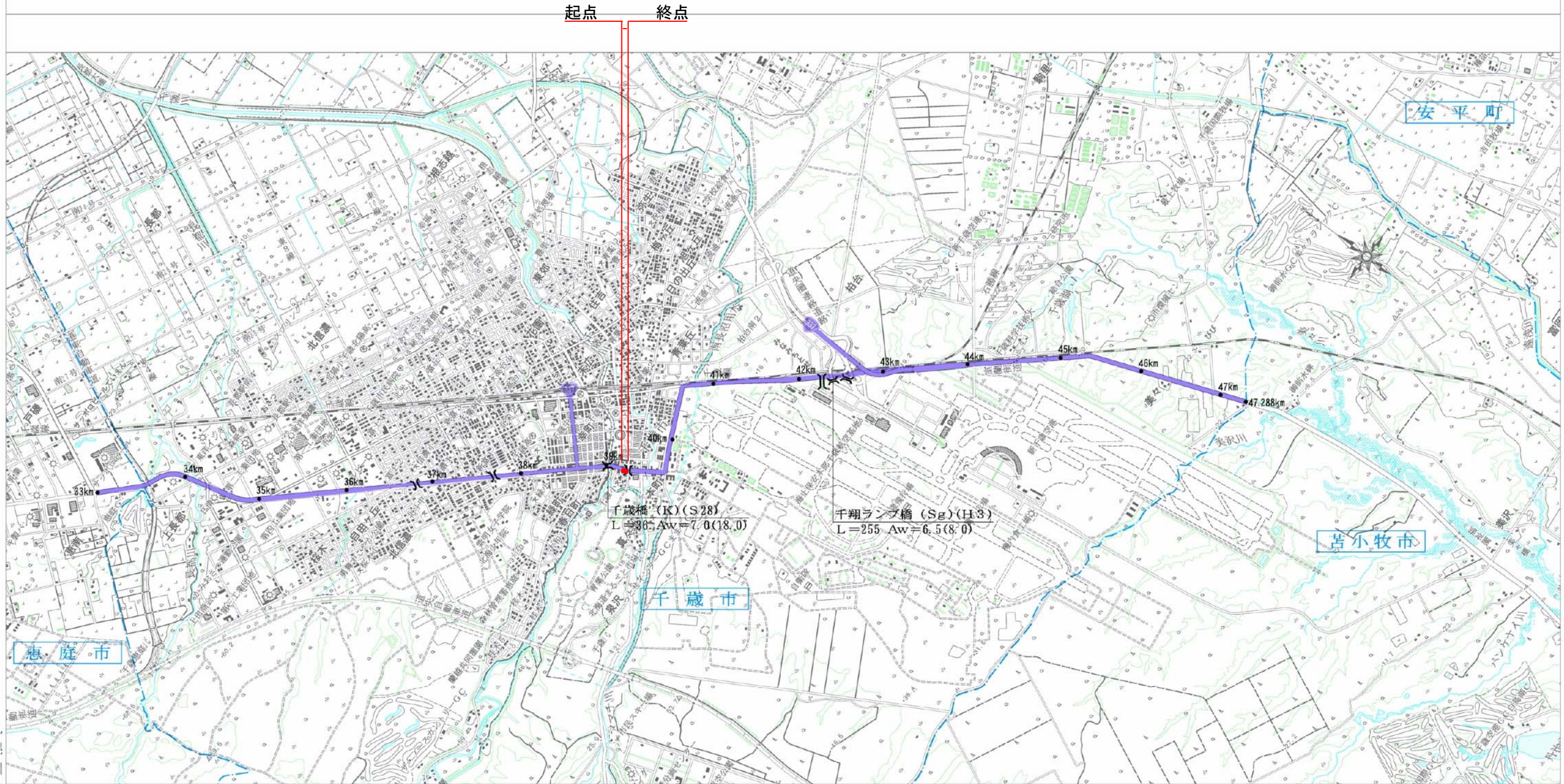


一般国道36号 供用開始位置図

起点 千歳市本町1丁目4番1

終点 同市本町1丁目3番1 L = 0.019 km



三六号


千歳国道

3/3

1:50,000
0 800m

供用開始図

S=1:500



本町1丁目

千歳市

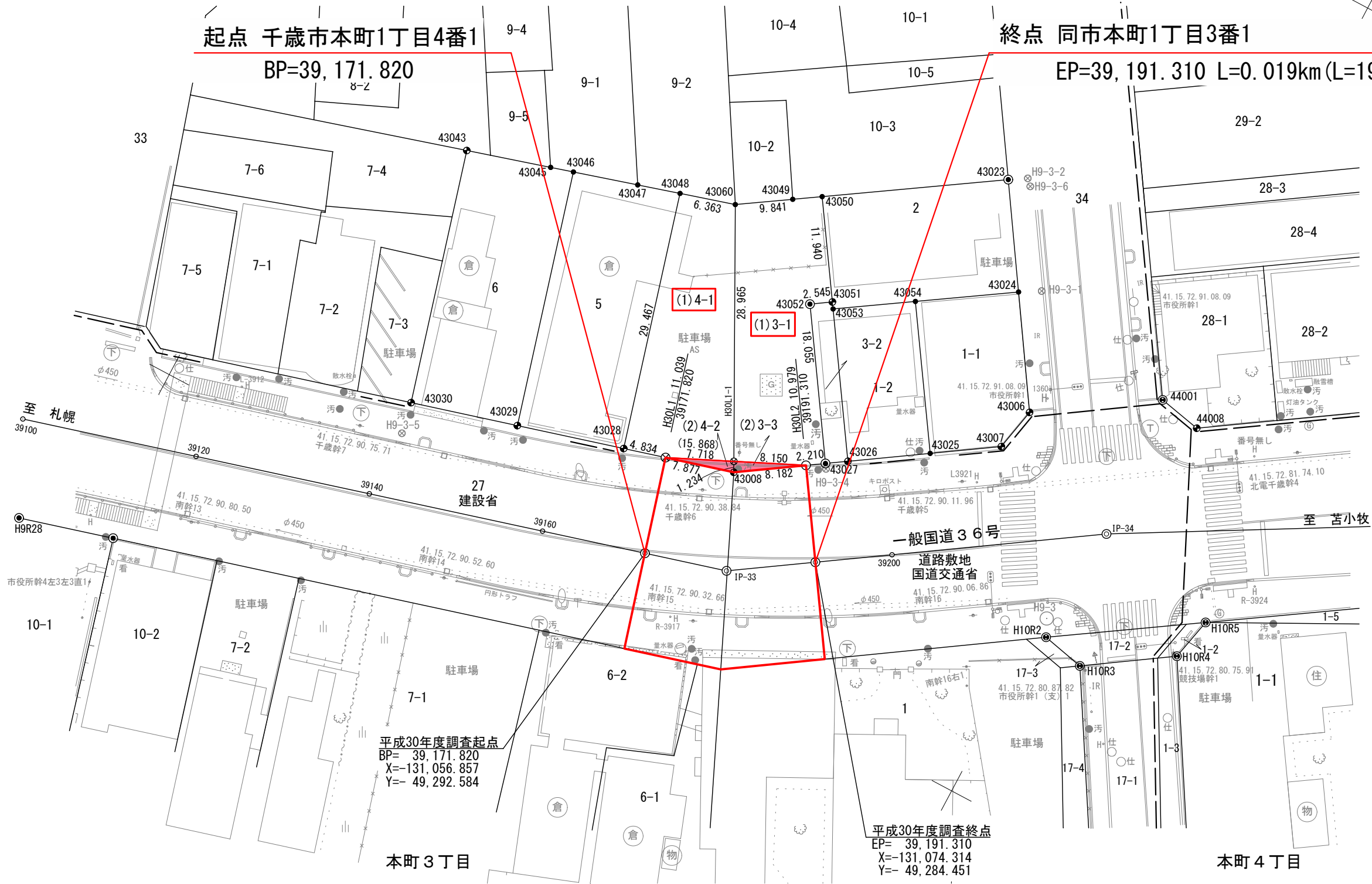
本町2丁目

起点 千歳市本町1丁目4番1

BP=39,171.820

終点 同市本町1丁目3番1

EP=39,191.310 L=0.019km(L=19.490m)



平成30年度調査起点
BP= 39,171.820
X=-131,056.857
Y=- 49,292.584

平成30年度調査終点
EP= 39,191.310
X=-131,074.314
Y=- 49,284.451

本町3丁目

本町4丁目

一般国道36号	
供用開始図	
縮尺 1:500	図面番号 1/1
凡例	
	供用済み部分
	供用開始する部分