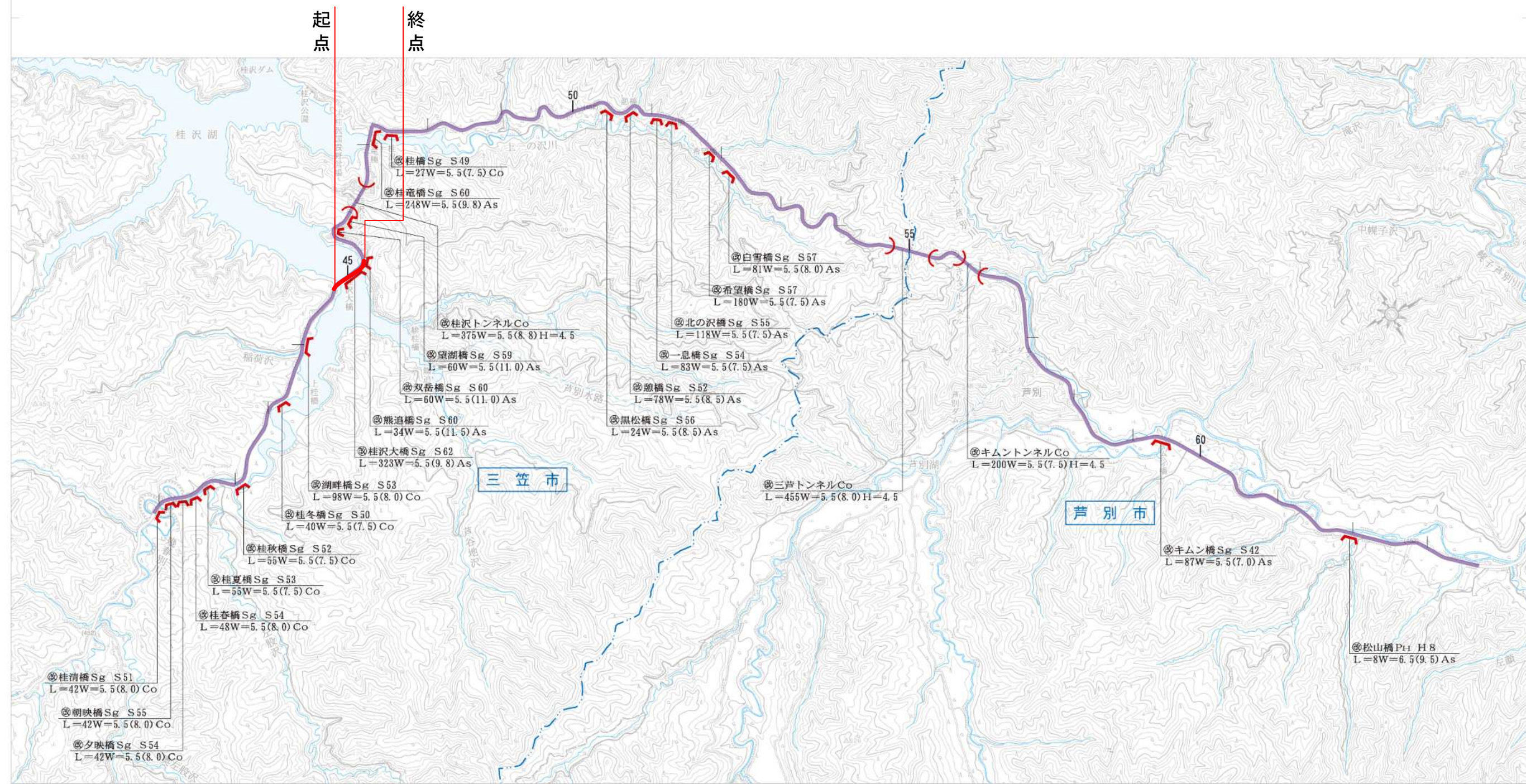


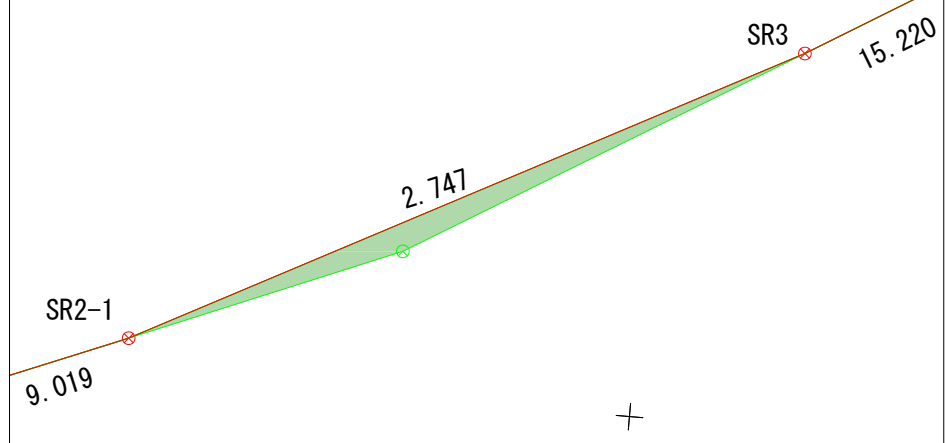
# 一般国道452号 供用開始位置図

起点 三笠市桂沢国有林石狩空知森林計画区空知森林管理署403林班ハ小班  
 終点 同市桂沢国有林石狩空知森林計画区空知森林管理署302林班ほ小班

L=0.577km



A部 拡大図 S=1:10



供 用 開 始 図

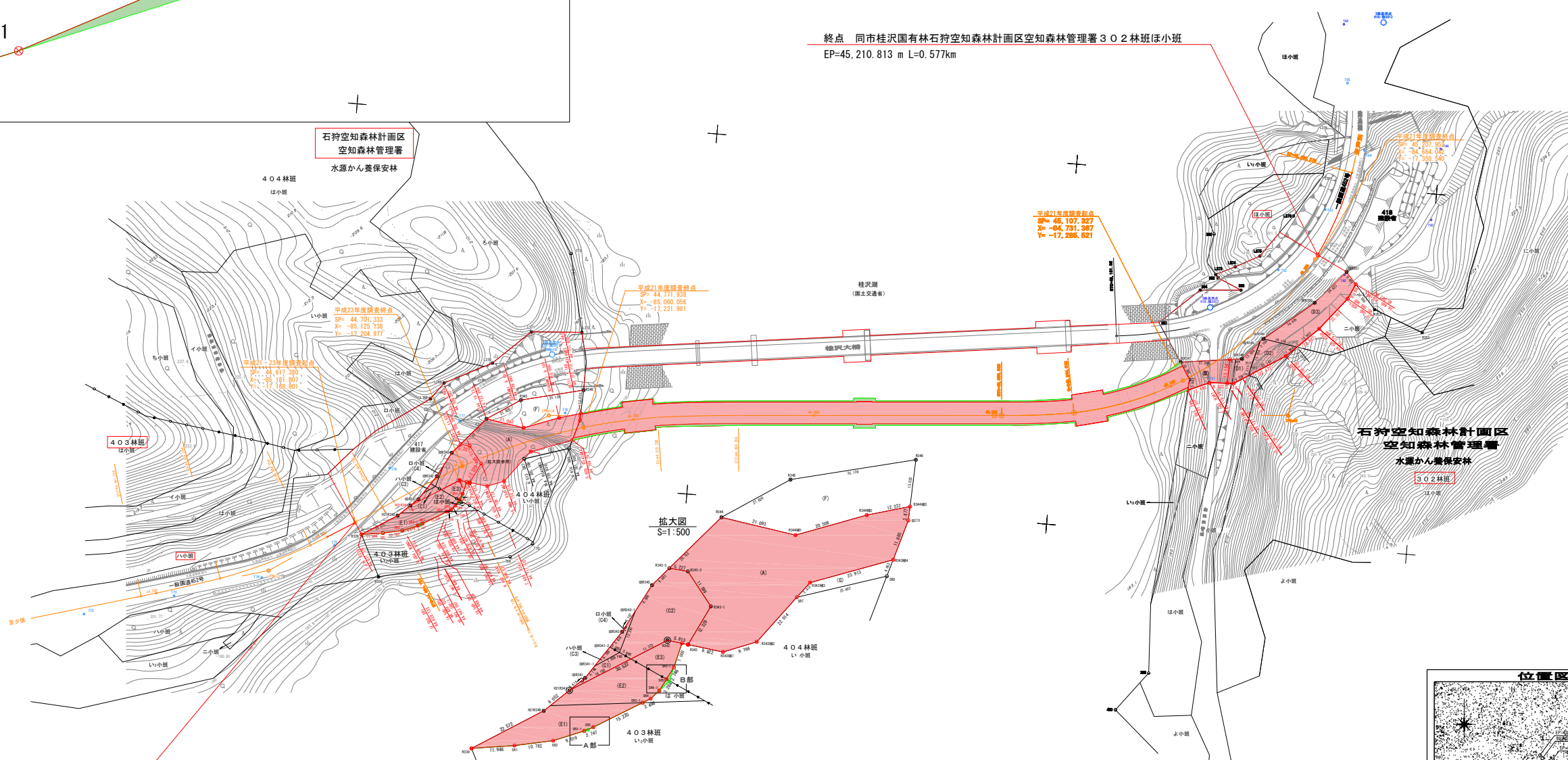
富良野・芦別道立自然公園

三笠市桂沢

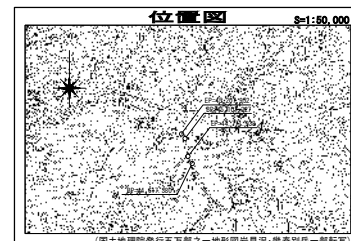
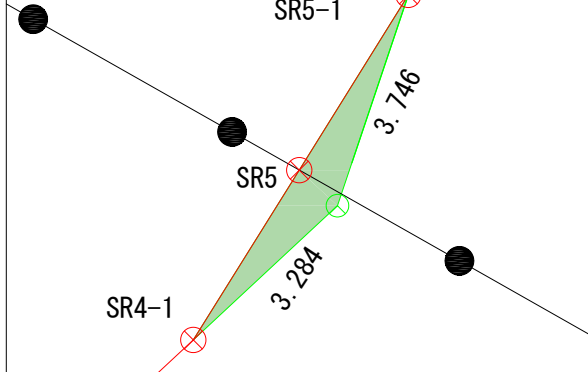
IPNO	1843	1440	1843
IA	17°37'28"	28°07'58"	78°12'28"
R	820	820	180
A	120	120	68
L	48.000	48.000	40.138
T	4°01'43"	4°01'43"	8°23'18"
TK	18.007	18.007	13.395
TL	30.008	30.008	28.777
D	72.142	180.221	180.268
φ	9°24'00"	20°54'52"	88°49'07"
LQ	85.451	116.777	216.200
LTL	28.778	58.546	123.281
SL	1.118	8.402	38.176
Dle	287.376	177.385	408.553
ETC	44,608.181	44,648.882	46,058.888
BC	44,648.181	44,648.882	46,044.078
ED	44,601.081	44,613.286	46,280.278
ETD	44,648.081	44,668.286	46,280.278
X	-85,227.338	-86,078.869	-84,871.795
Y	-17,186.408	-17,236.881	-17,271.128

終点 同市桂沢国有林石狩空知森林計画区空知森林管理署302林班ほ小班  
EP=45,210.813 m L=0.577km

起点 三笠市桂沢国有林石狩空知森林計画区空知森林管理署403林班ほ小班  
BP=44,617.379m



B部 拡大図 S=1:50



A0→A3 縮小率35%

一般国道452号	
供 用 開 始 図	
縮尺 1 : 1,000	一葉の内1号
凡 例	<ul style="list-style-type: none"> <li><span style="display: inline-block; width: 10px; height: 10px; border: 1px solid black; background-color: white; margin-right: 5px;"></span> 供用済み部分</li> <li><span style="display: inline-block; width: 10px; height: 10px; border: 1px solid black; background-color: #f08080; margin-right: 5px;"></span> 供用開始する部分</li> <li><span style="display: inline-block; width: 10px; height: 10px; border: 1px solid black; background-color: #90ee90; margin-right: 5px;"></span> 供用しない部分</li> </ul>