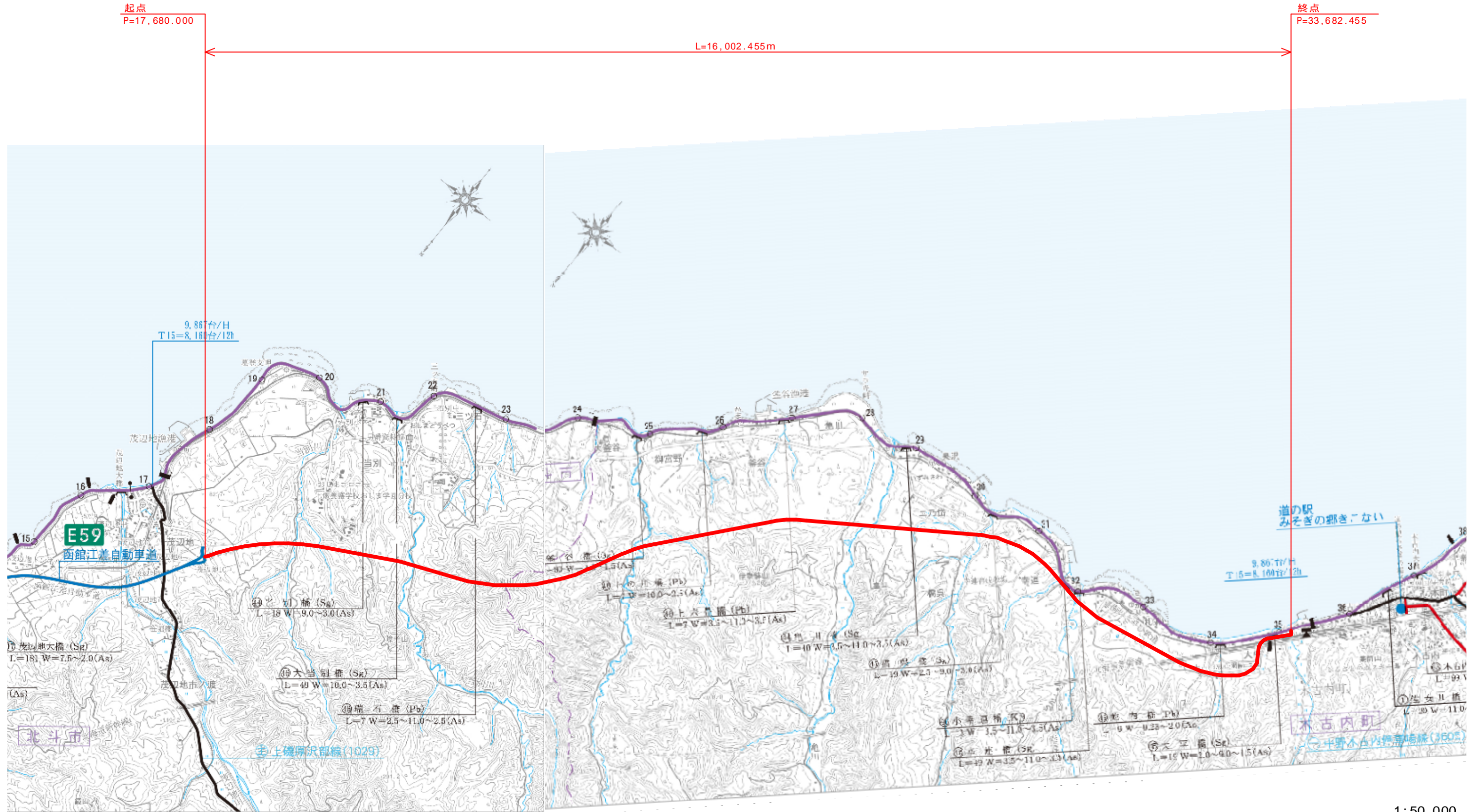


一般国道228号及び280号 供用開始位置図

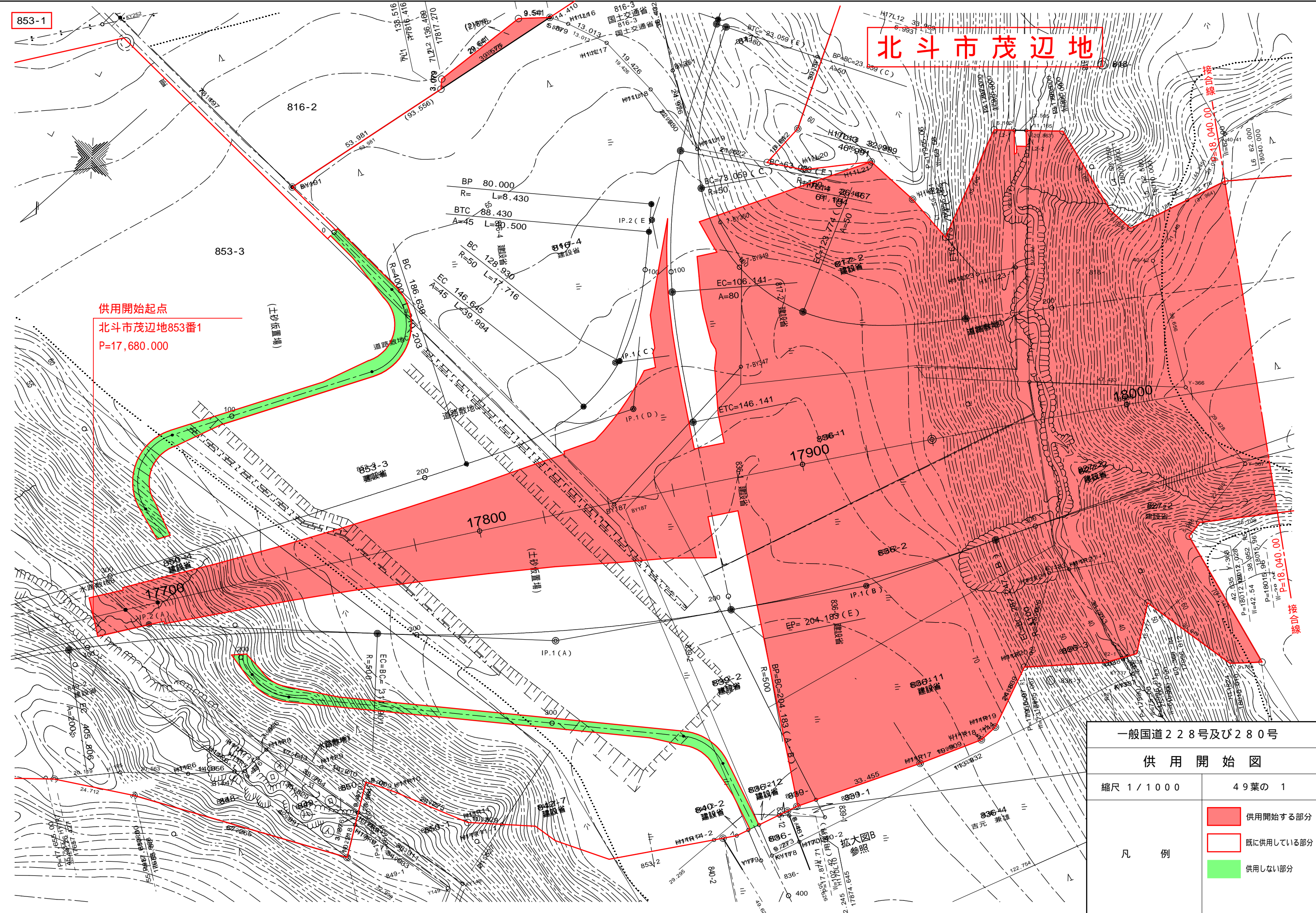
起点 北斗市茂辺地853番1
終点 北海道上磯郡木古内町字大平20番1



1:50,000
 0m 800m

853-1

北斗市茂辺地



供用開始起点
 北斗市茂辺地853番1
 P=17,680.000

接合線
 P=18,040.00

一般国道228号及び280号

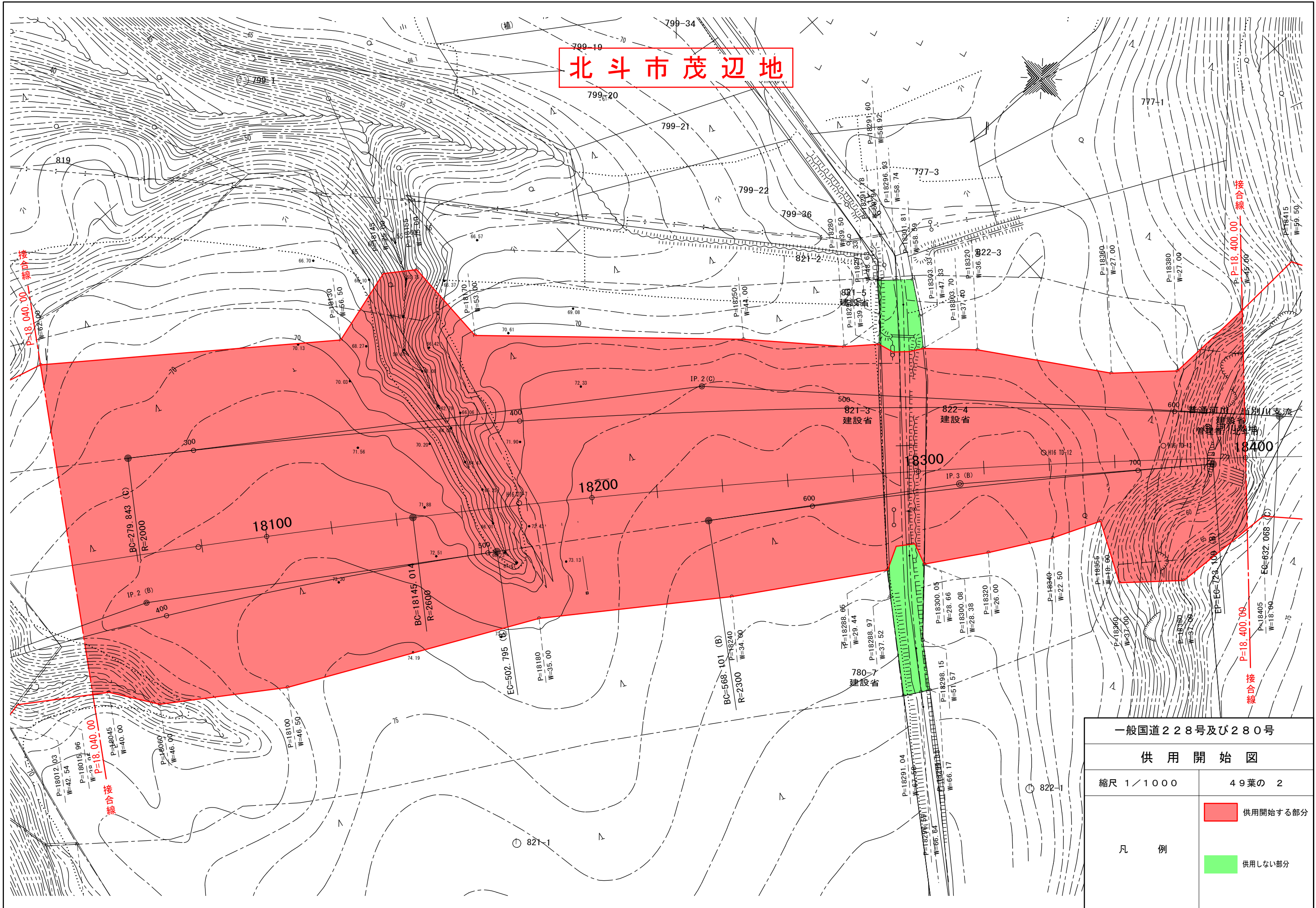
供用開始図

縮尺 1/1000 49葉の 1

凡 例

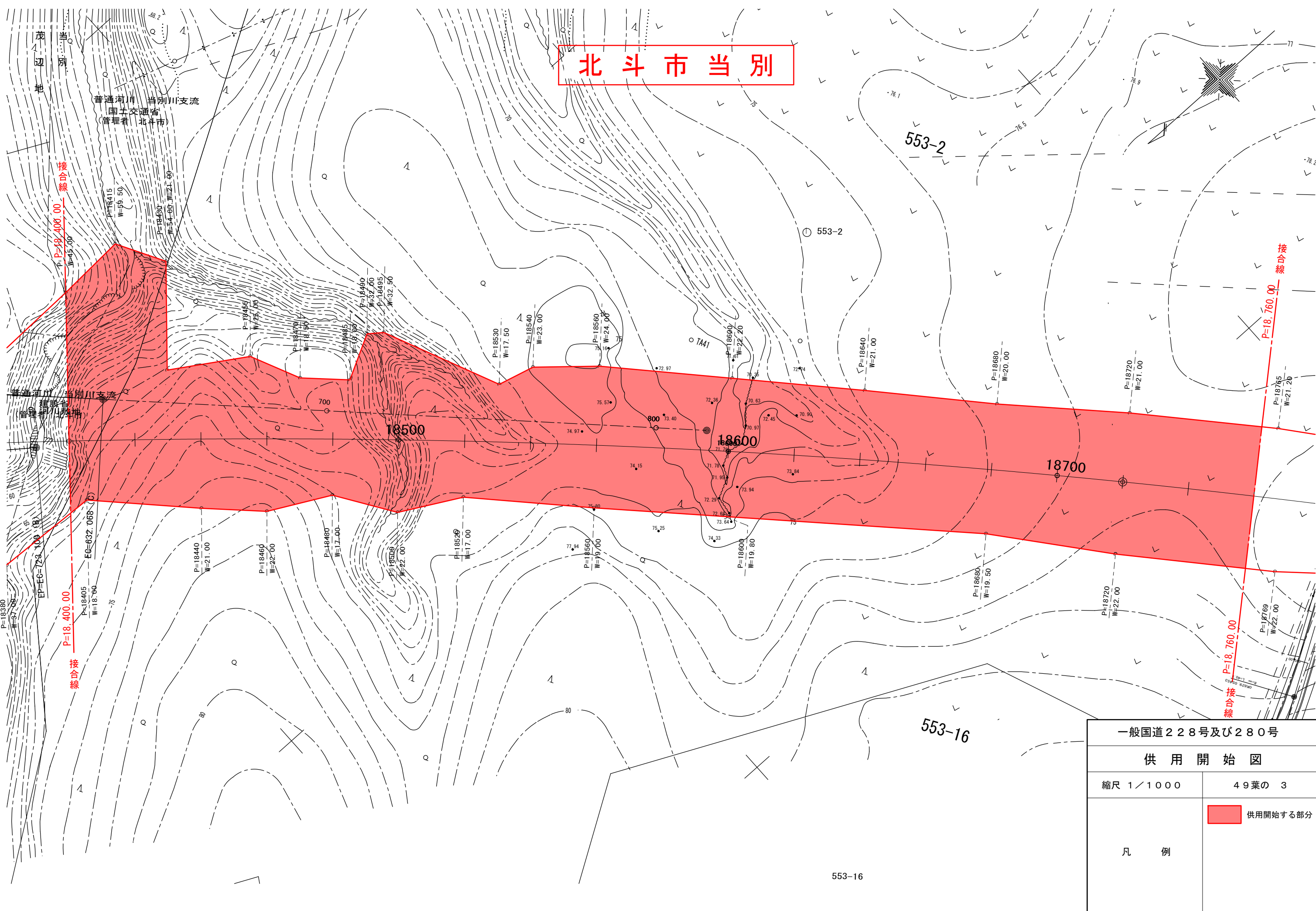
- 供用開始する部分
- 既に供用している部分
- 供用しない部分

北斗市茂辺地



一般国道228号及び280号	
供用開始図	
縮尺 1/1000	49葉の 2
凡 例	<div style="display: inline-block; width: 20px; height: 10px; background-color: red; border: 1px solid black;"></div> 供用開始する部分
	<div style="display: inline-block; width: 20px; height: 10px; background-color: green; border: 1px solid black;"></div> 供用しない部分

北斗市当別



一般国道228号及び280号

供用開始図

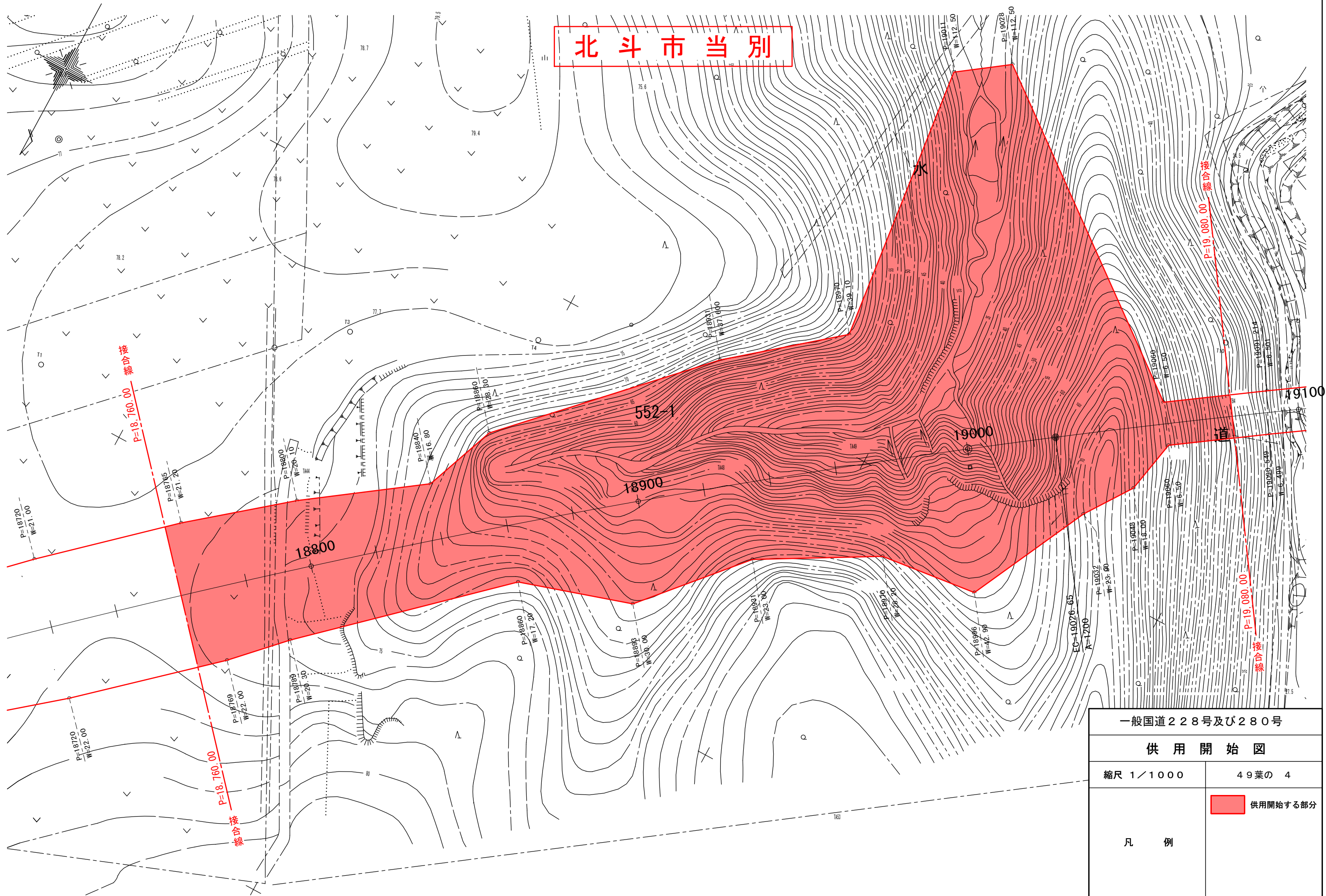
縮尺 1/1000

49葉の 3

凡 例

供用開始する部分

北斗市当別



一般国道228号及び280号

供用開始図

縮尺 1/1000

49葉の 4

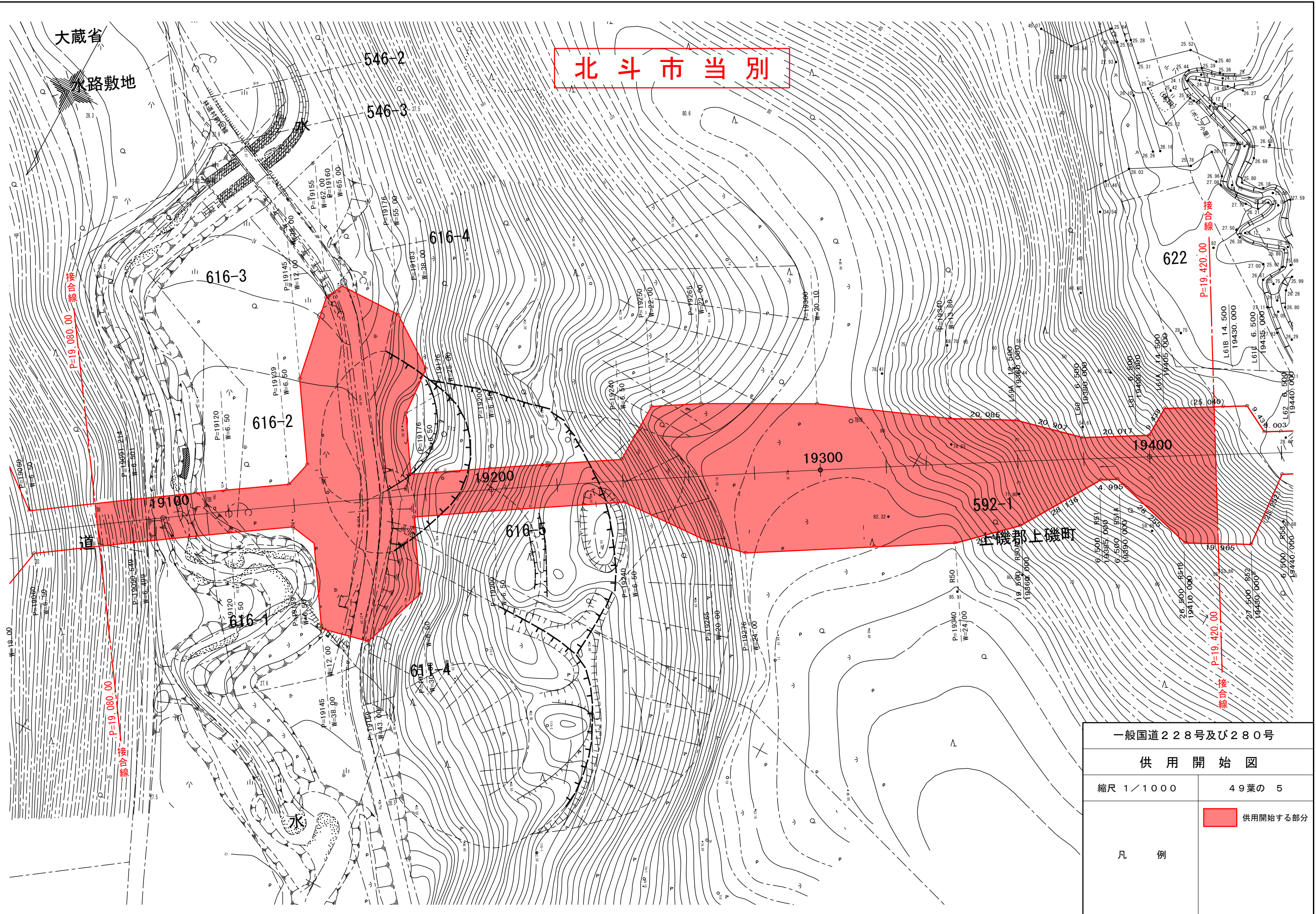
凡 例

供用開始する部分

大蔵省

水路敷地

北斗市当別



一般国道228号及び280号

供用開始図

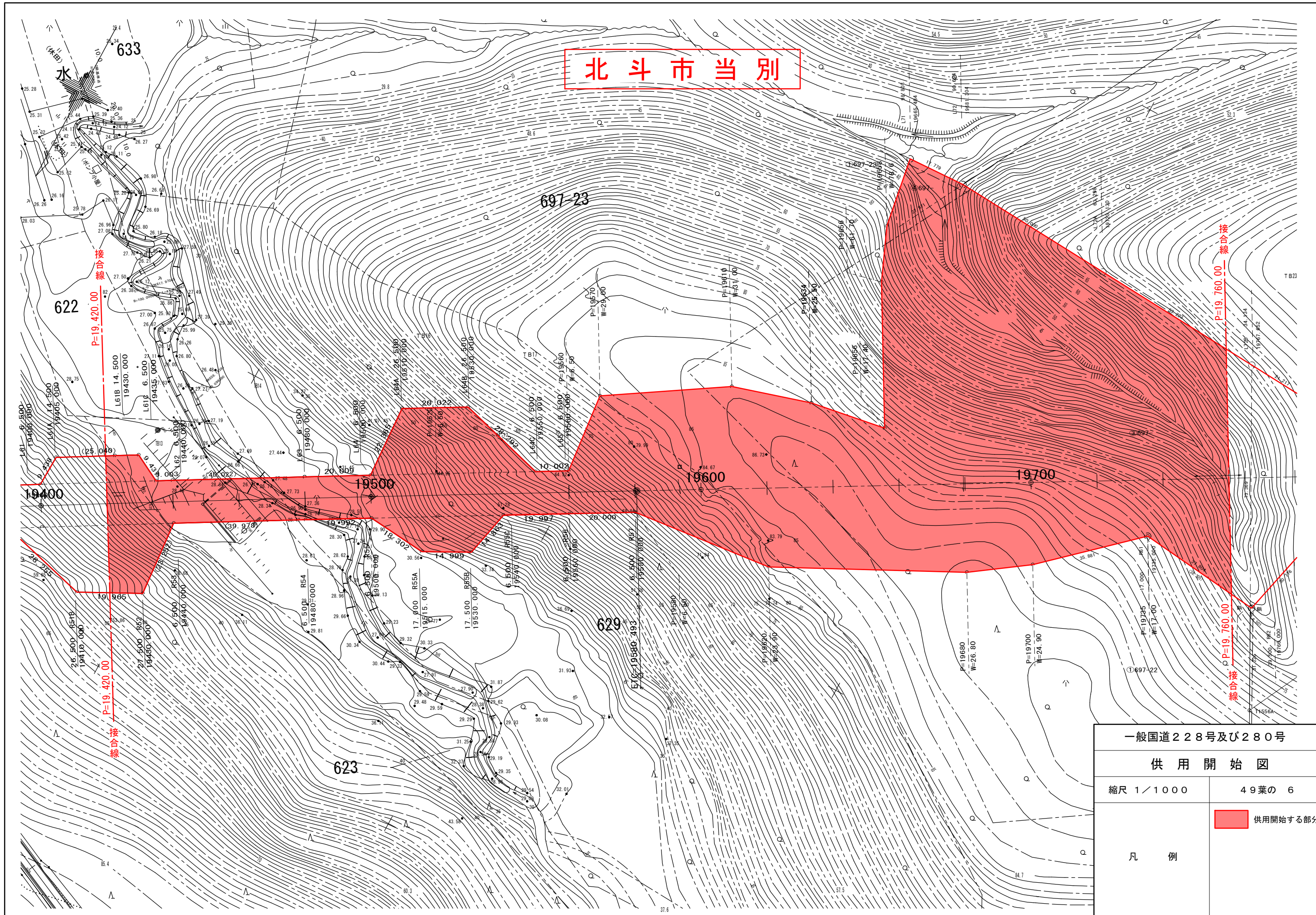
縮尺 1/1000

49葉の 5

凡例

供用開始する部分

北斗市当別



一般国道228号及び280号

供用開始図

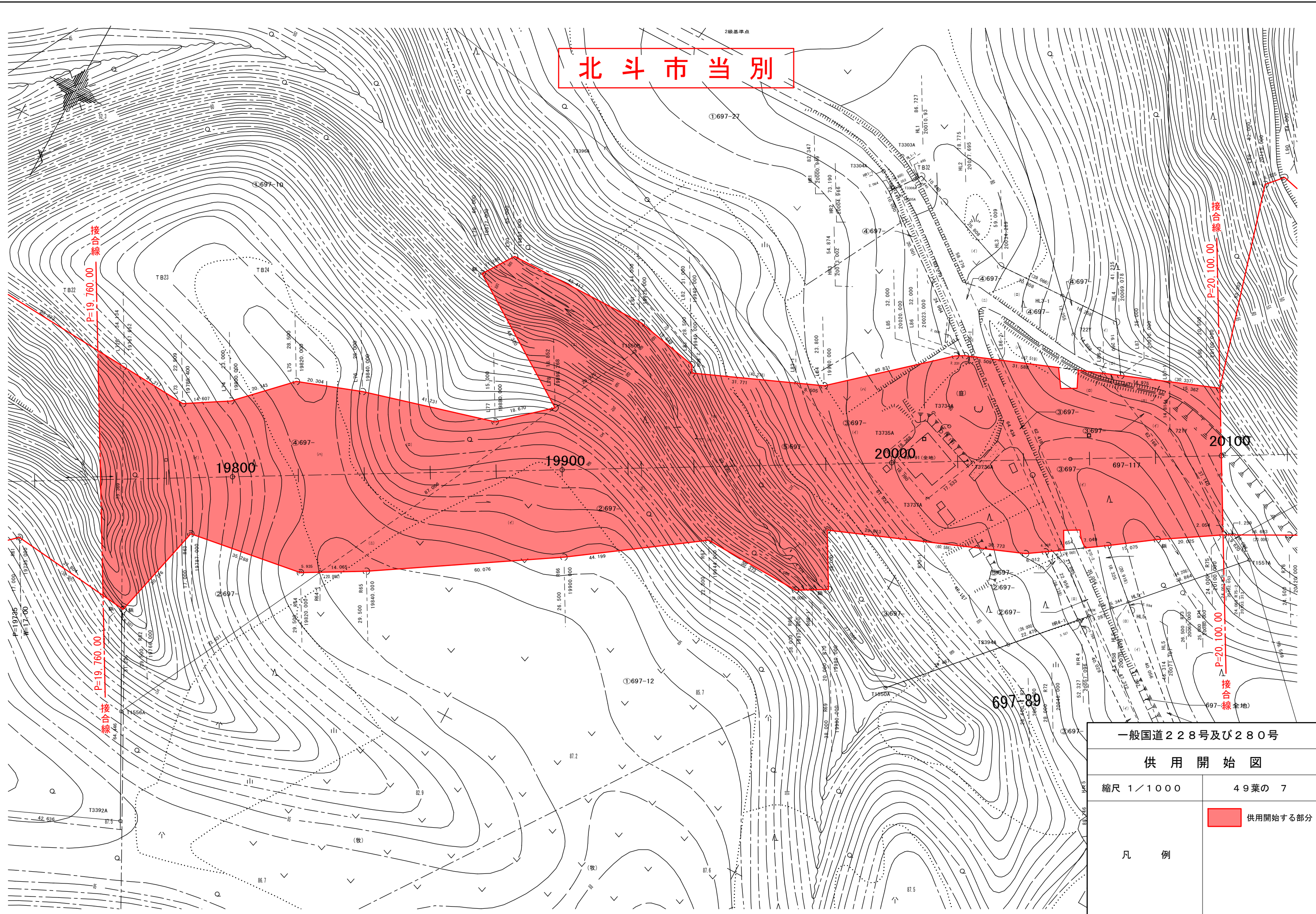
縮尺 1/1000

49葉の 6

凡例

供用開始する部分

北斗市当別



一般国道228号及び280号

供用開始図

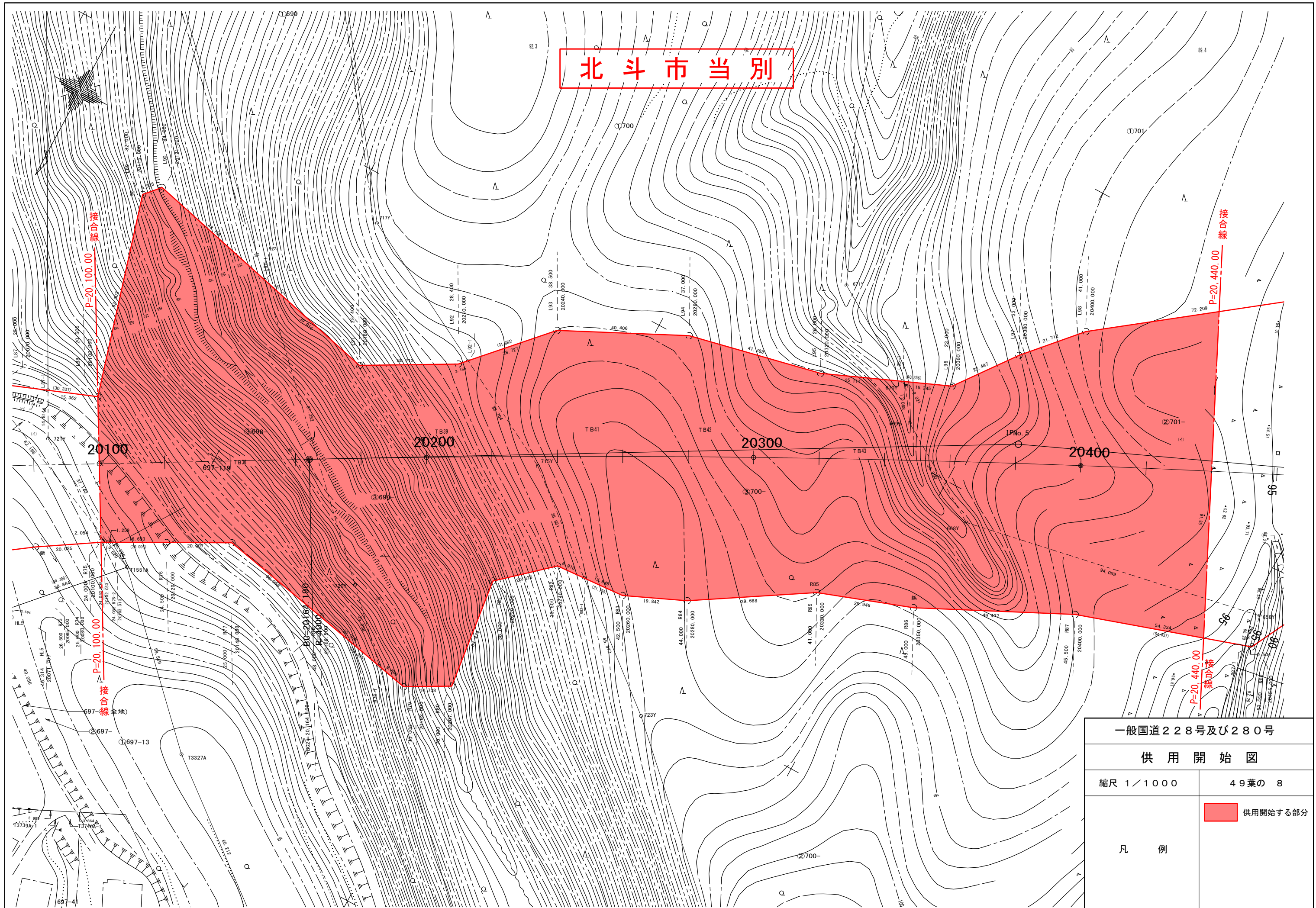
縮尺 1/1000

49葉の 7

凡 例

供用開始する部分

北斗市当別



一般国道228号及び280号

供用開始図

縮尺 1/1000

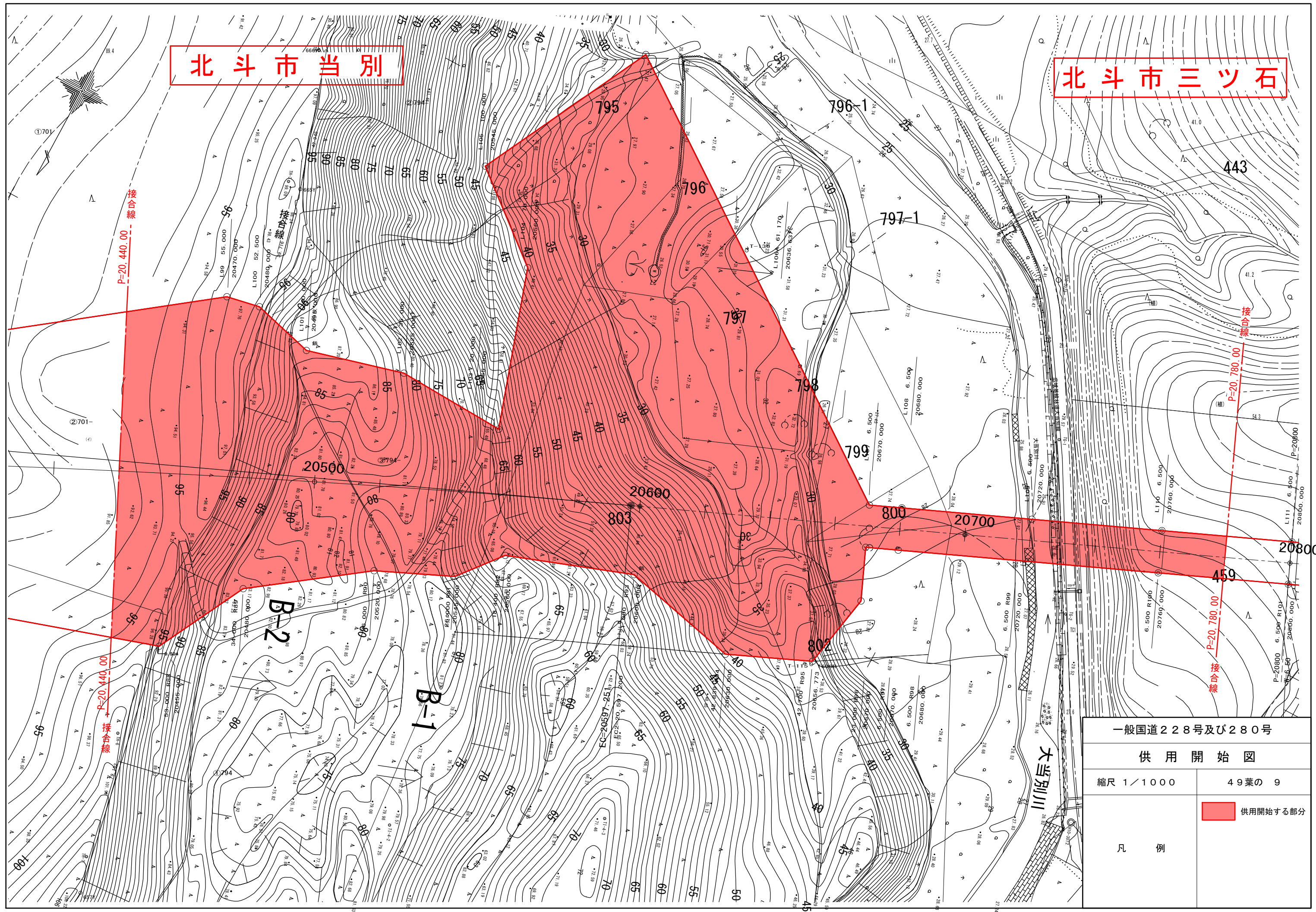
49葉の 8

凡 例

供用開始する部分

北斗市当別

北斗市三ツ石



接合線
P=20,440.00

接合線
P=20,780.00

接合線
P=20,440.00

接合線
P=20,780.00

一般国道228号及び280号

供用開始図

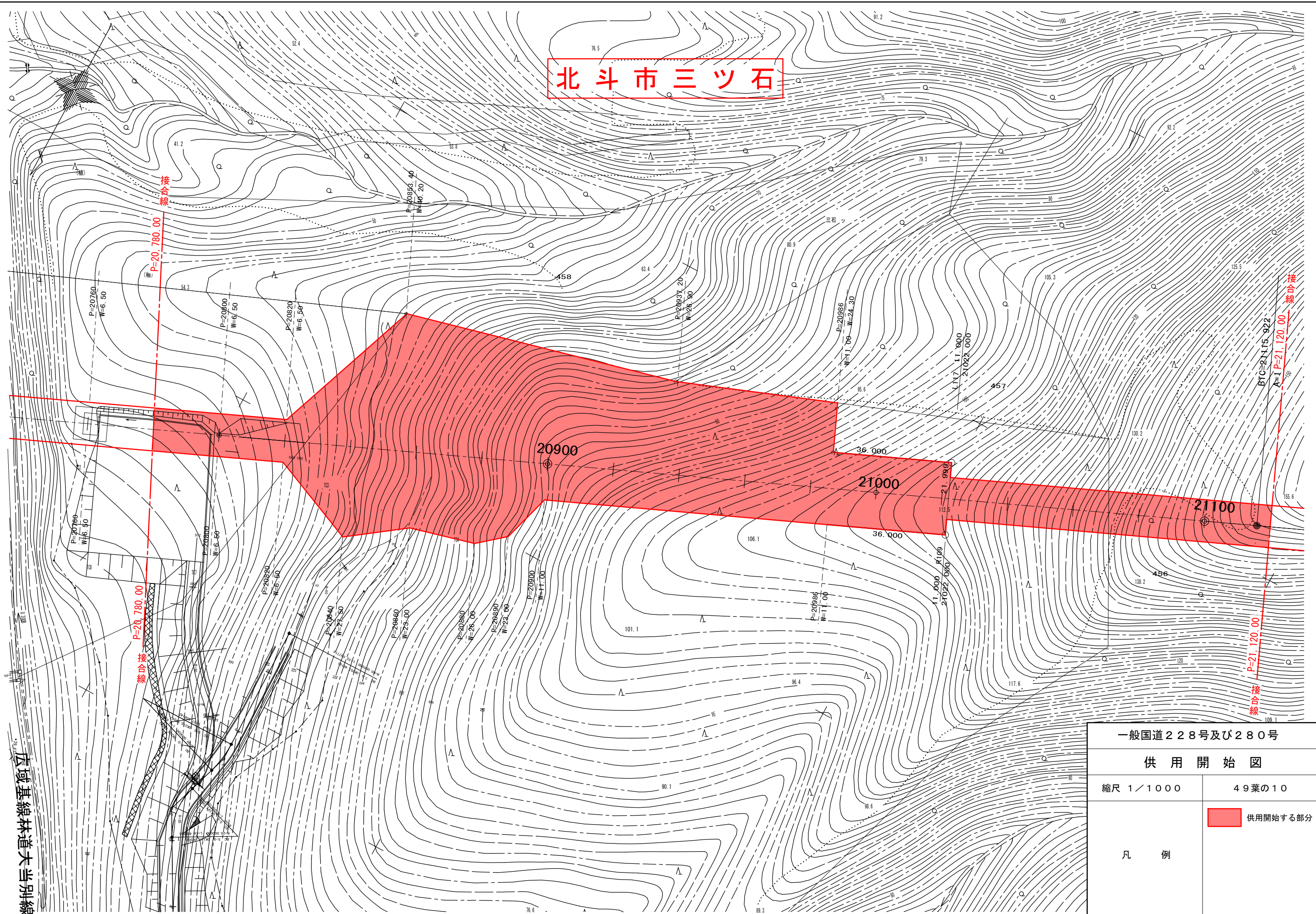
縮尺 1/1000

49葉の 9


凡例

供用開始する部分

北斗市三ツ石

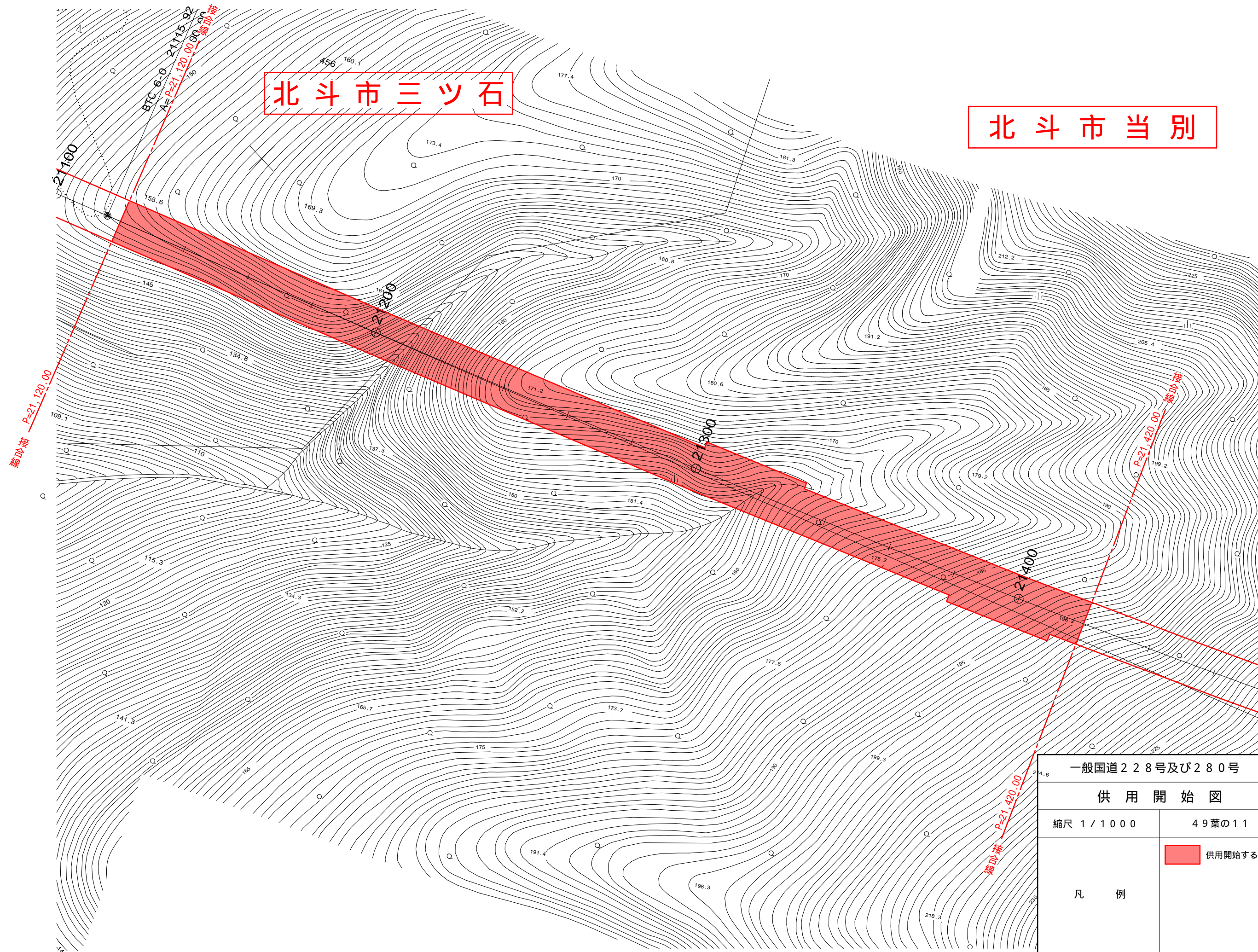


広域基線林道大当別線

一般国道228号及び280号	
供用開始図	
縮尺 1/1000	49葉の10
凡例	 供用開始する部分

北斗市三ツ石

北斗市当別




一般国道228号及び280号

供用開始図

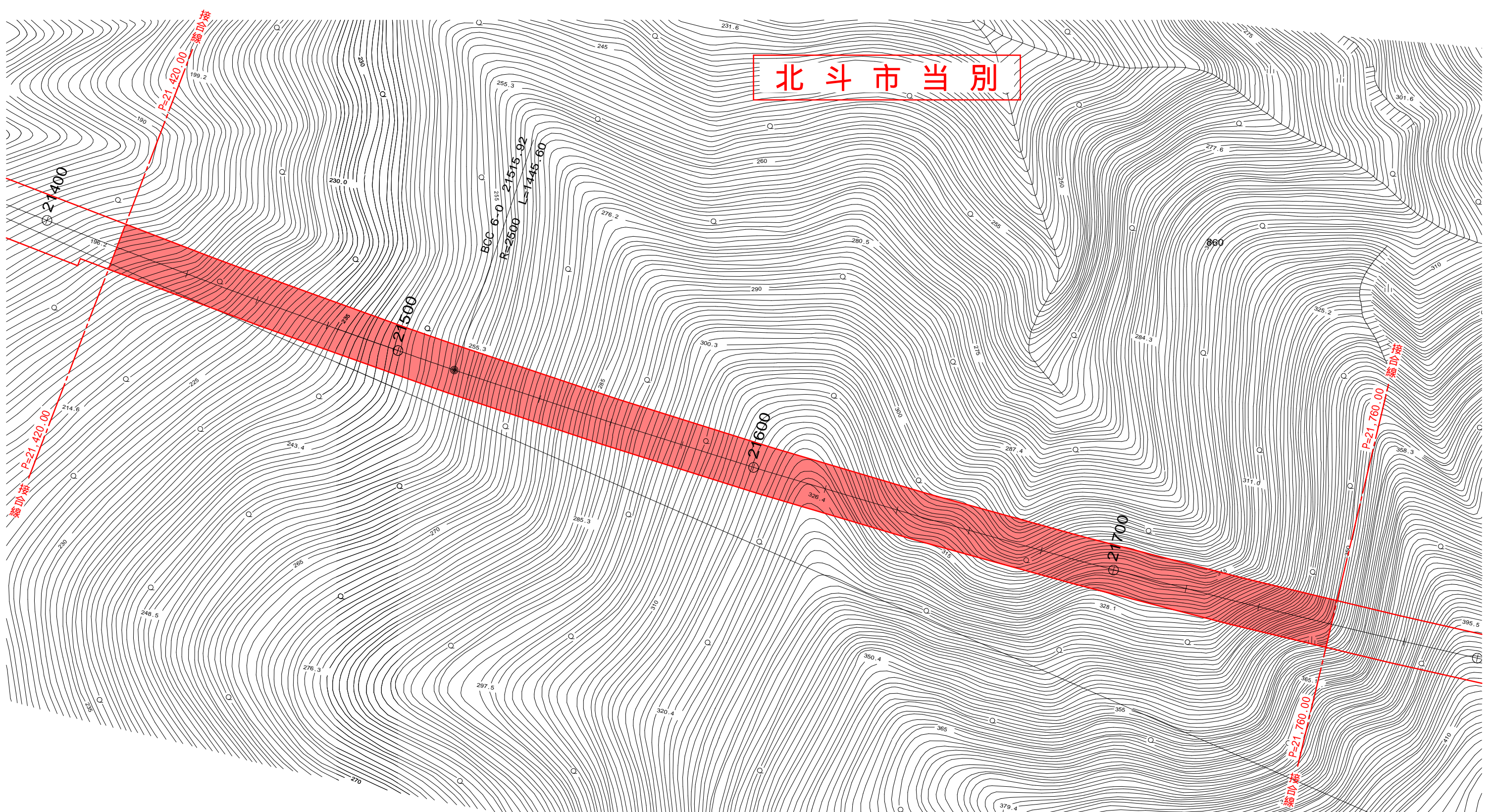
縮尺 1 / 1000

49葉の11

凡例

 供用開始する部分

北斗市当別



一般国道228号及び280号

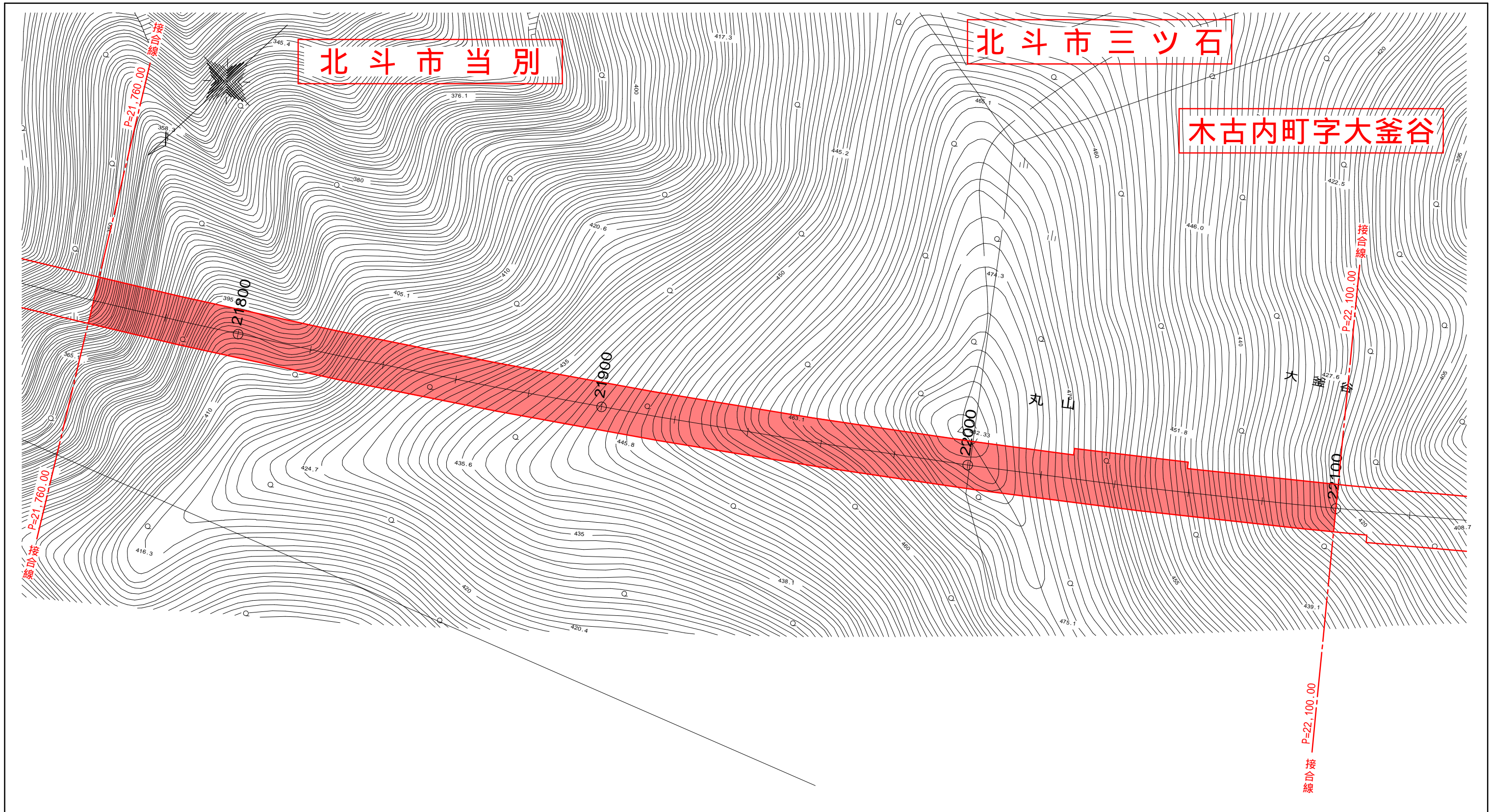
供用開始図

縮尺 1 / 1000

49葉の12

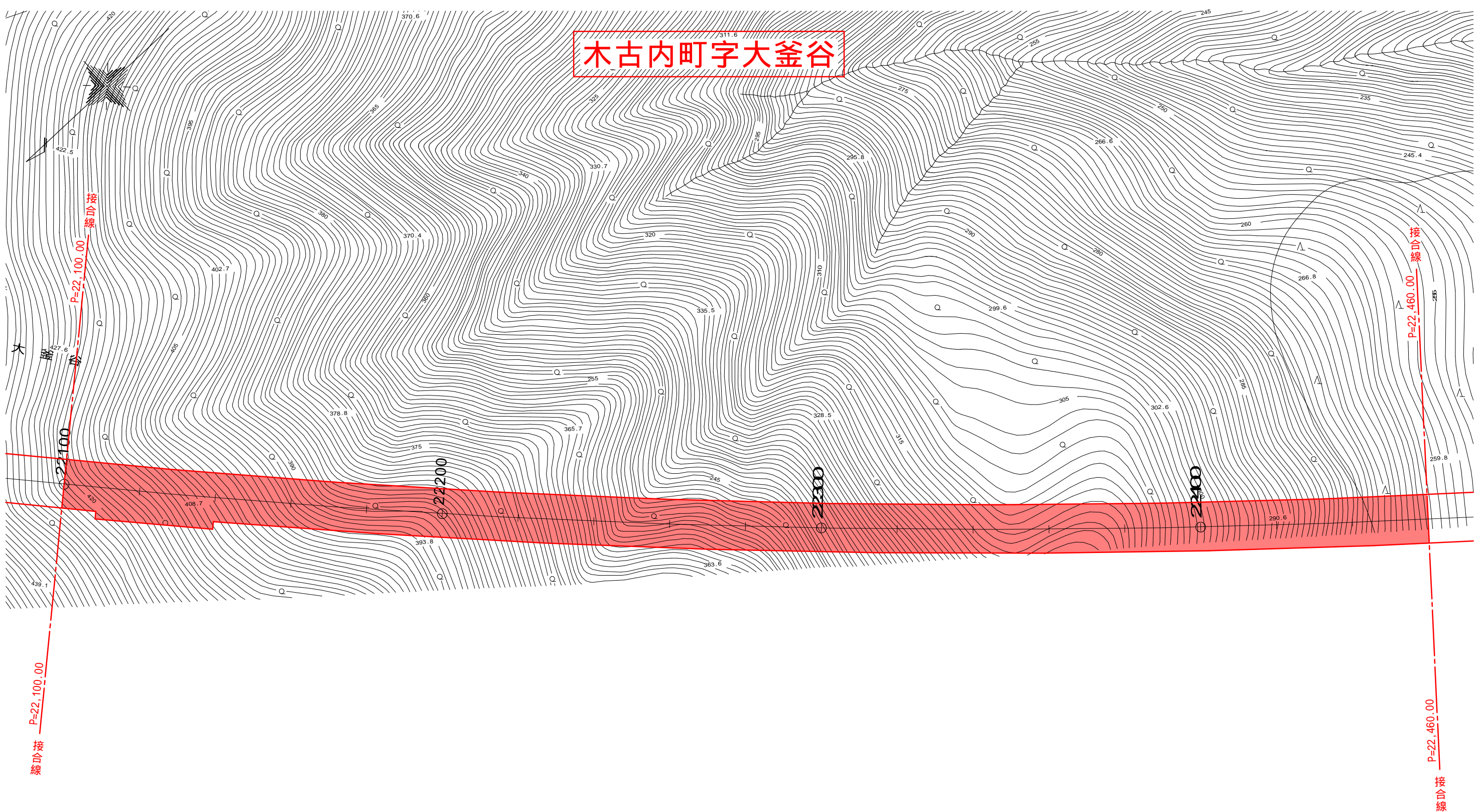
凡例

供用開始する部分



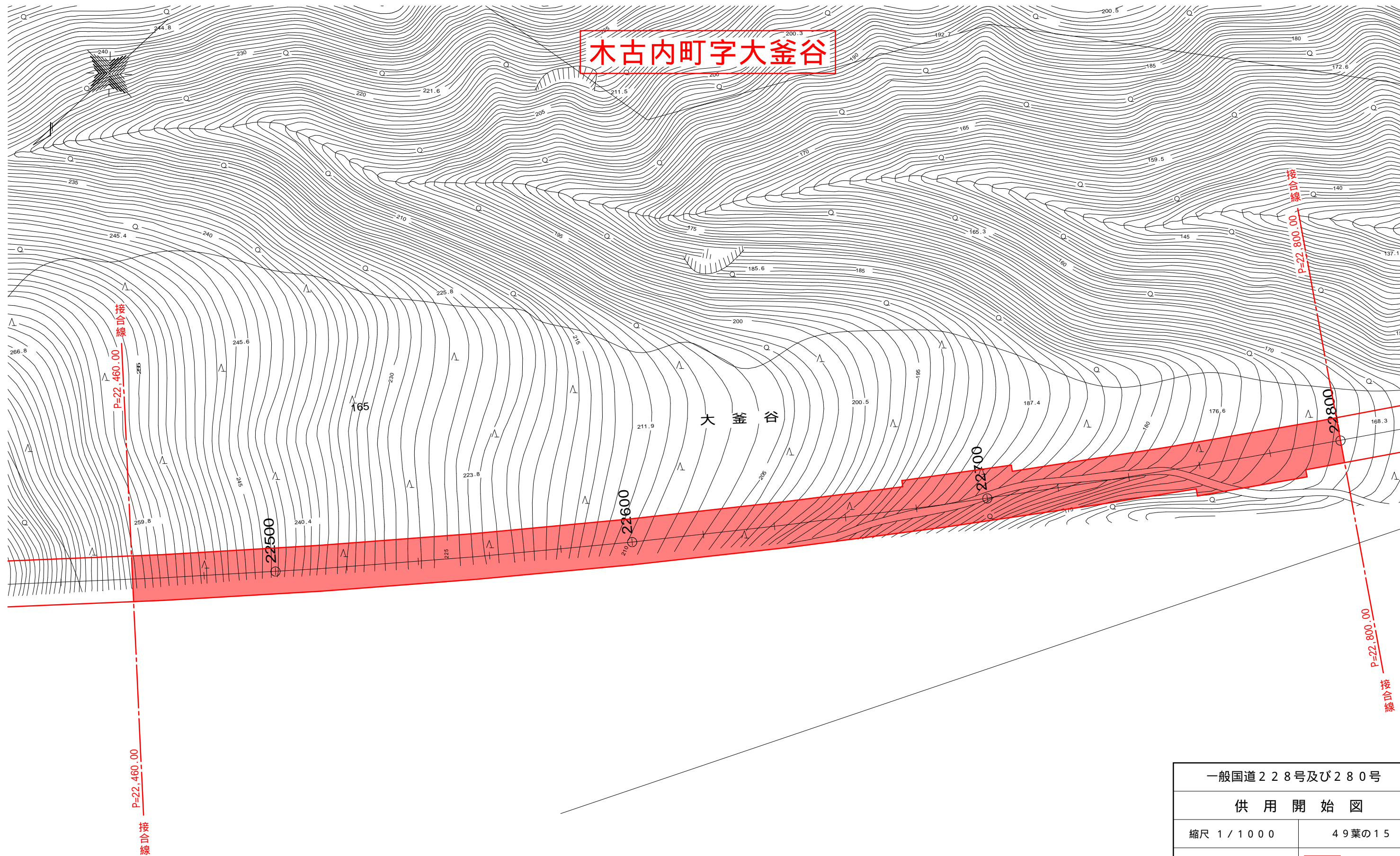
一般国道228号及び280号	
供用開始図	
縮尺 1 / 1000	49葉の13
凡例	 供用開始する部分

木古内町字大釜谷



一般国道228号及び280号	
供用開始図	
縮尺 1 / 1000	49葉の14
凡 例	 供用開始する部分

木古内町字大釜谷



一般国道228号及び280号

供用開始図

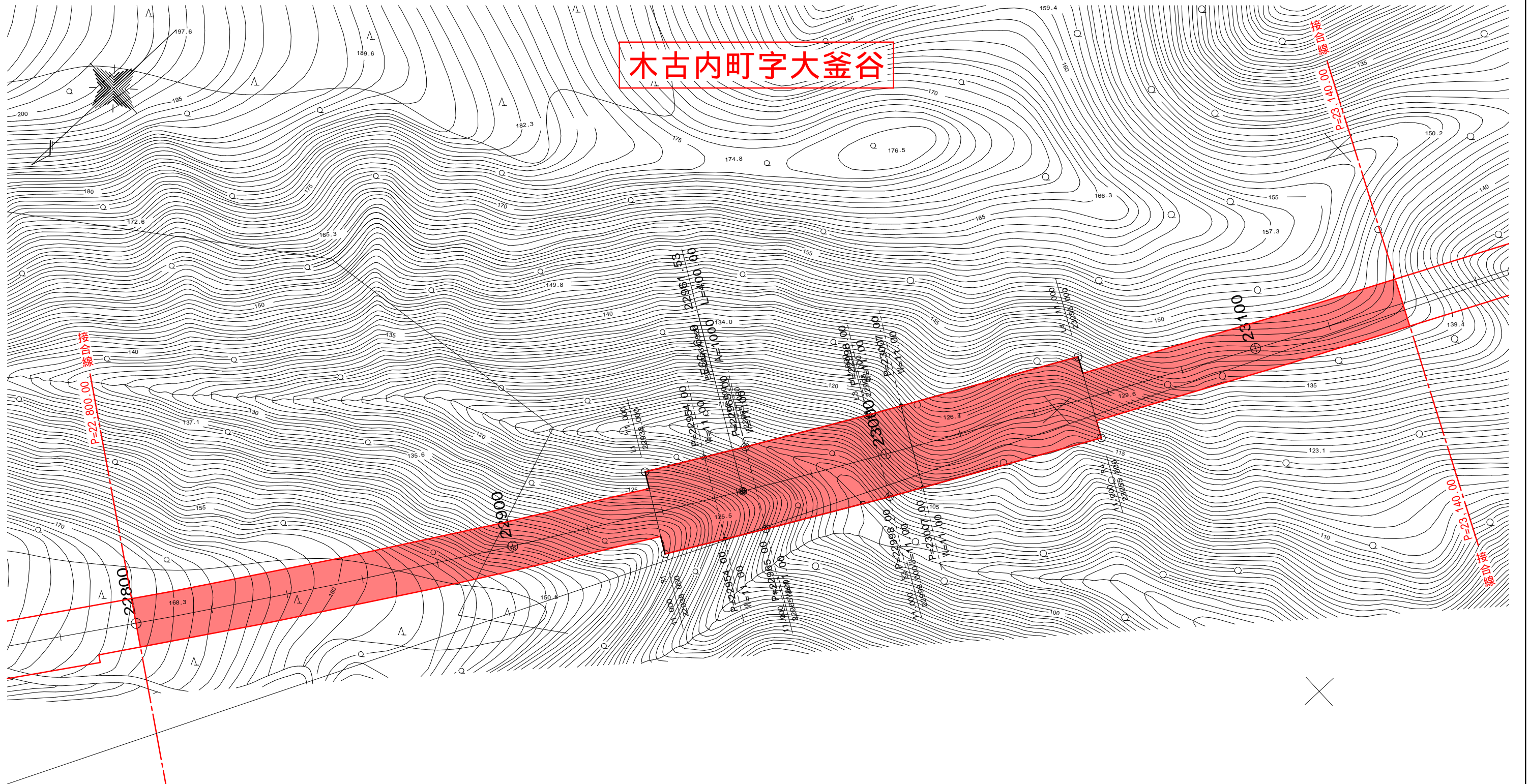
縮尺 1 / 1000

49葉の15

凡 例

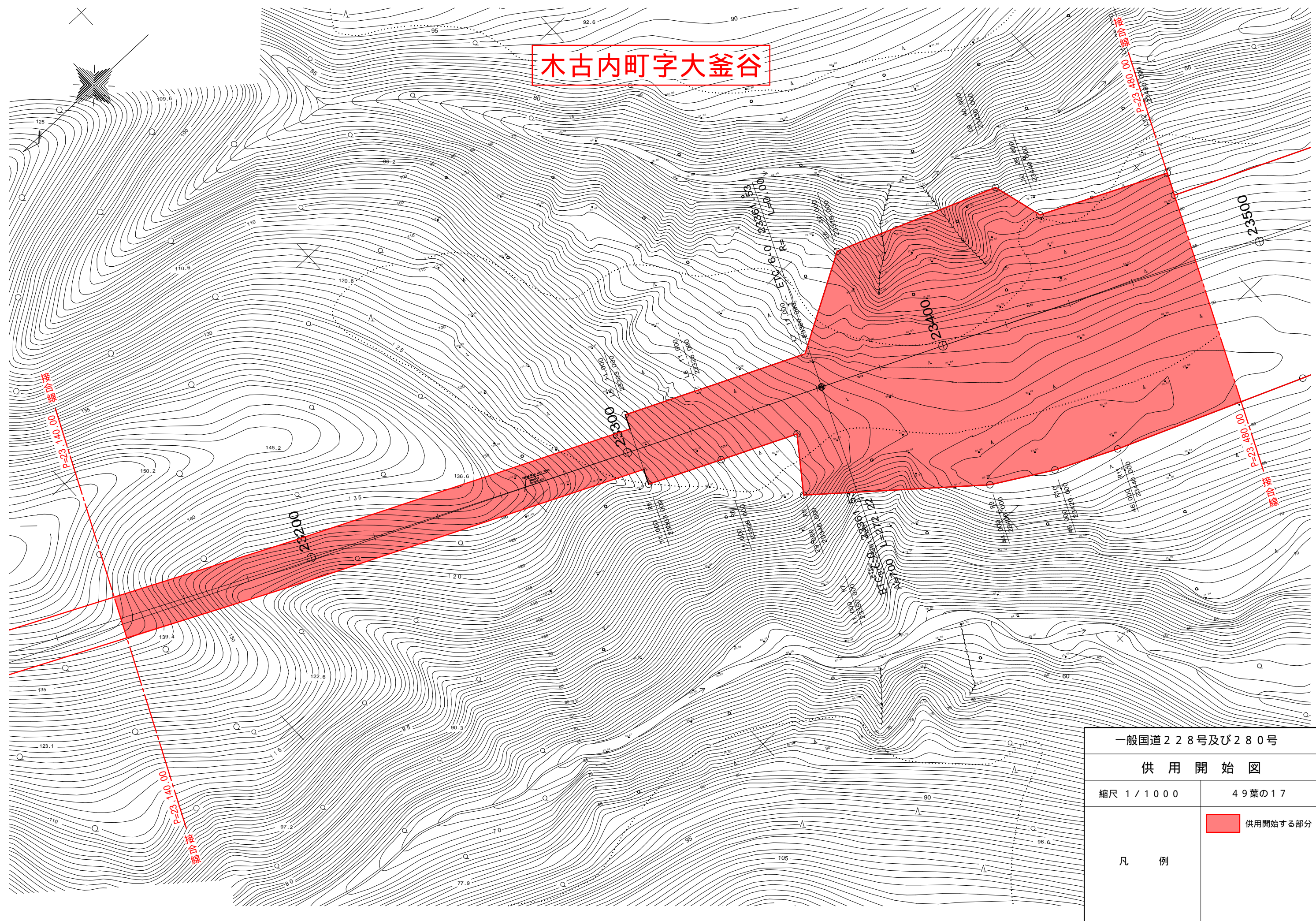
供用開始する部分


木古内町字大釜谷



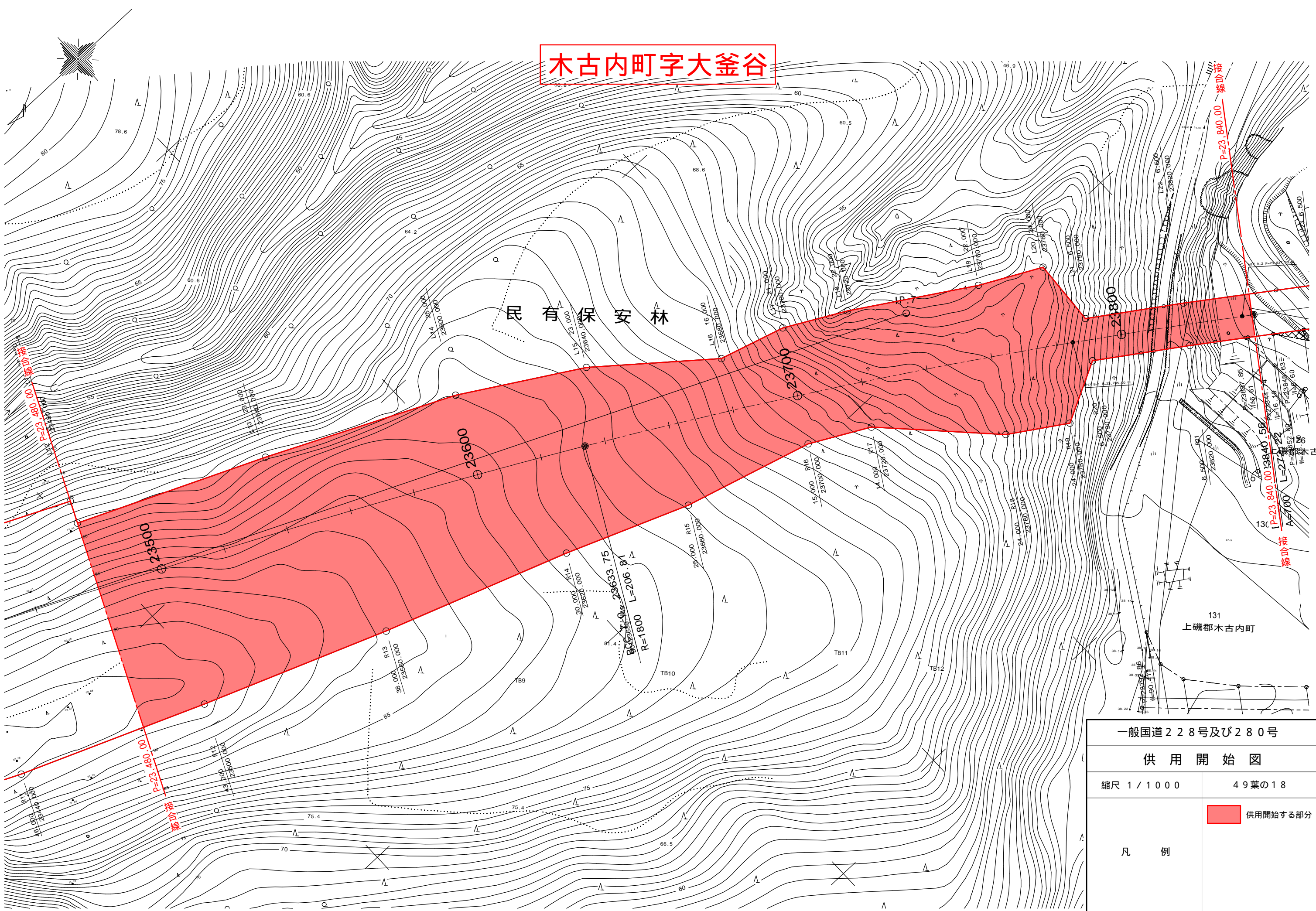
一般国道228号及び280号	
供用開始図	
縮尺 1 / 1000	49葉の16
凡例	 供用開始する部分

木古内町字大釜谷



一般国道228号及び280号	
供用開始図	
縮尺 1 / 1000	49葉の17
凡例	 供用開始する部分

木古内町字大釜谷



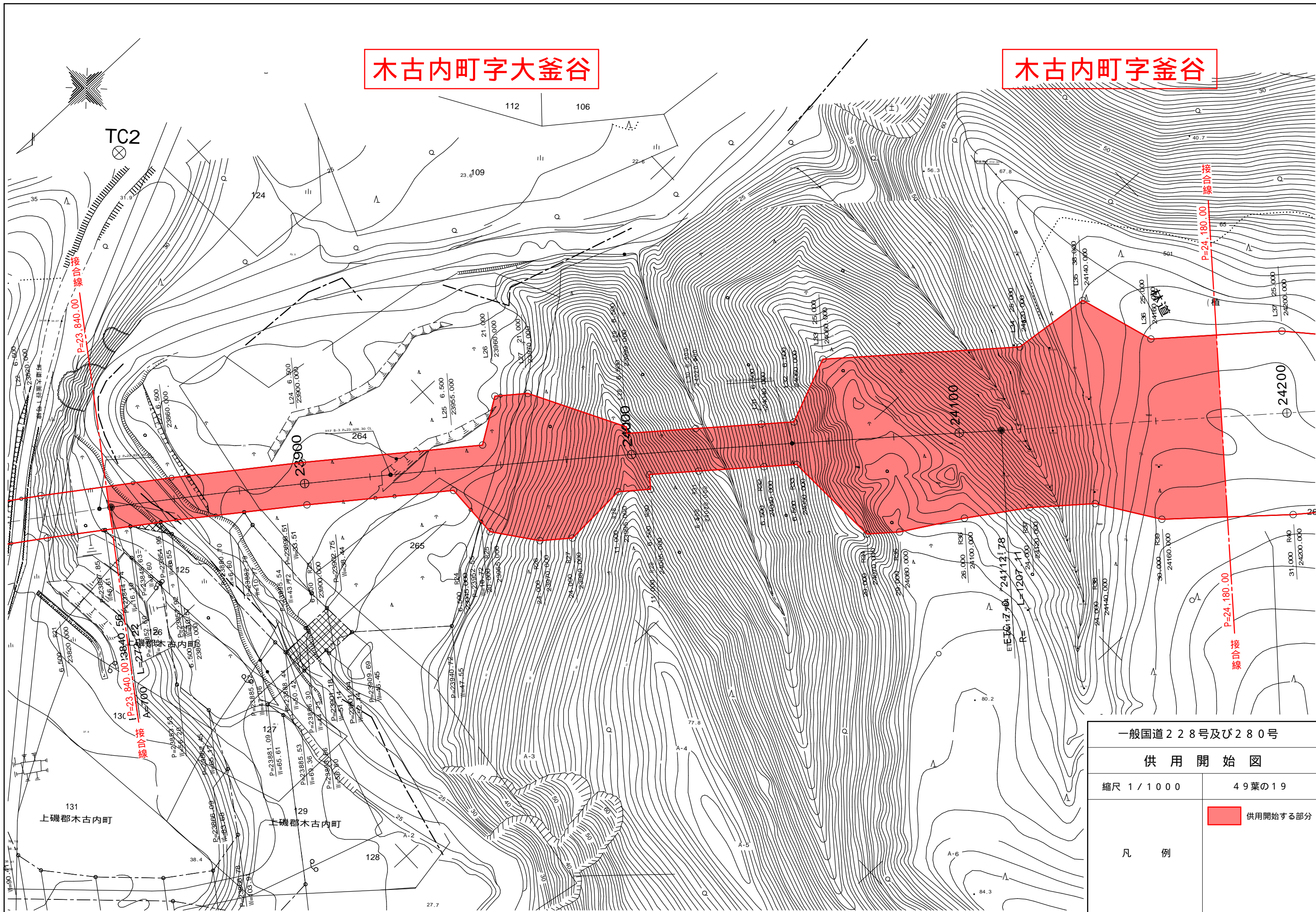
一般国道228号及び280号	
供用開始図	
縮尺 1/1000	49葉の18
凡例	 供用開始する部分


木古内町

131
上磯郡木古内町

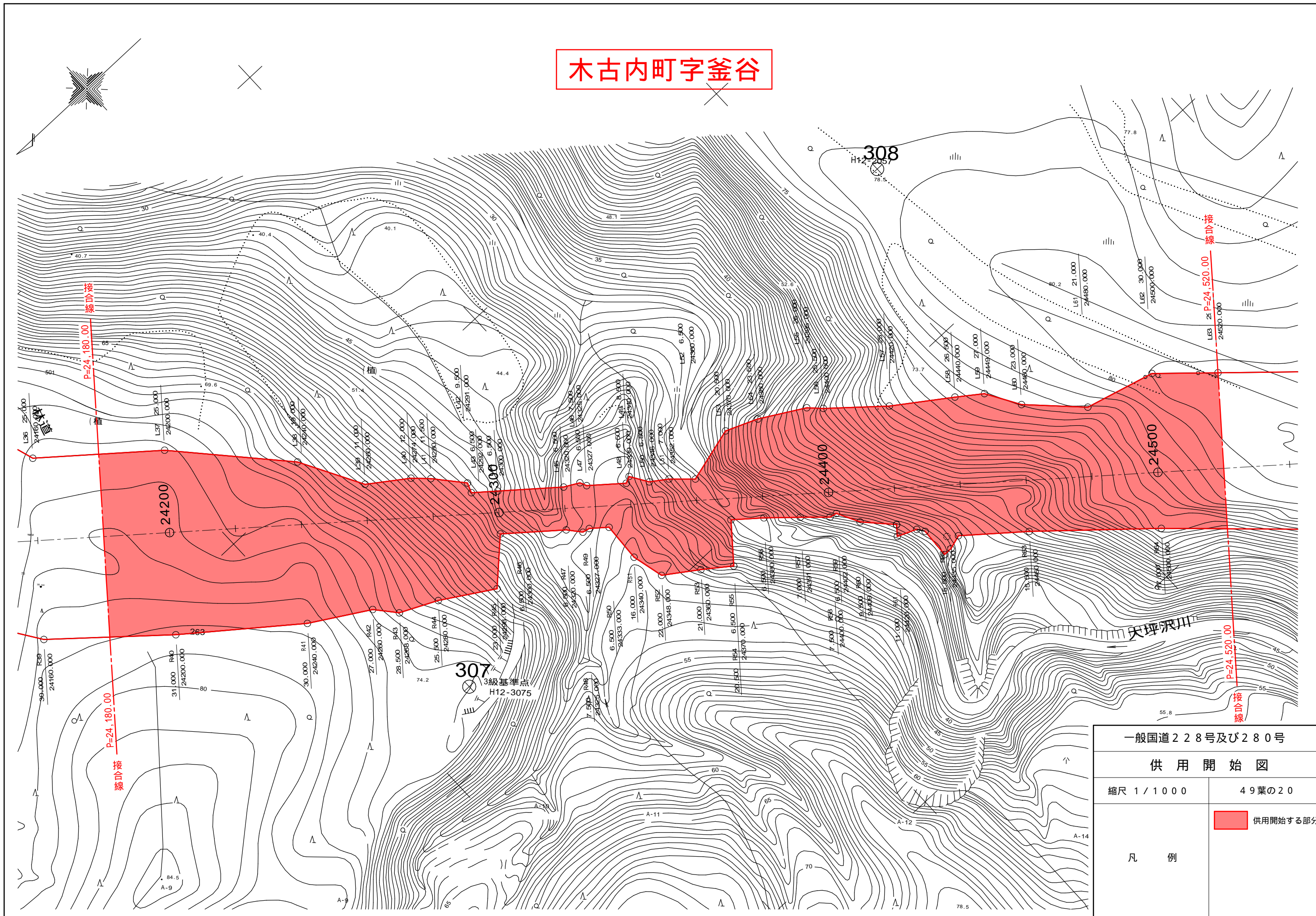
木古内町字大釜谷

木古内町字釜谷



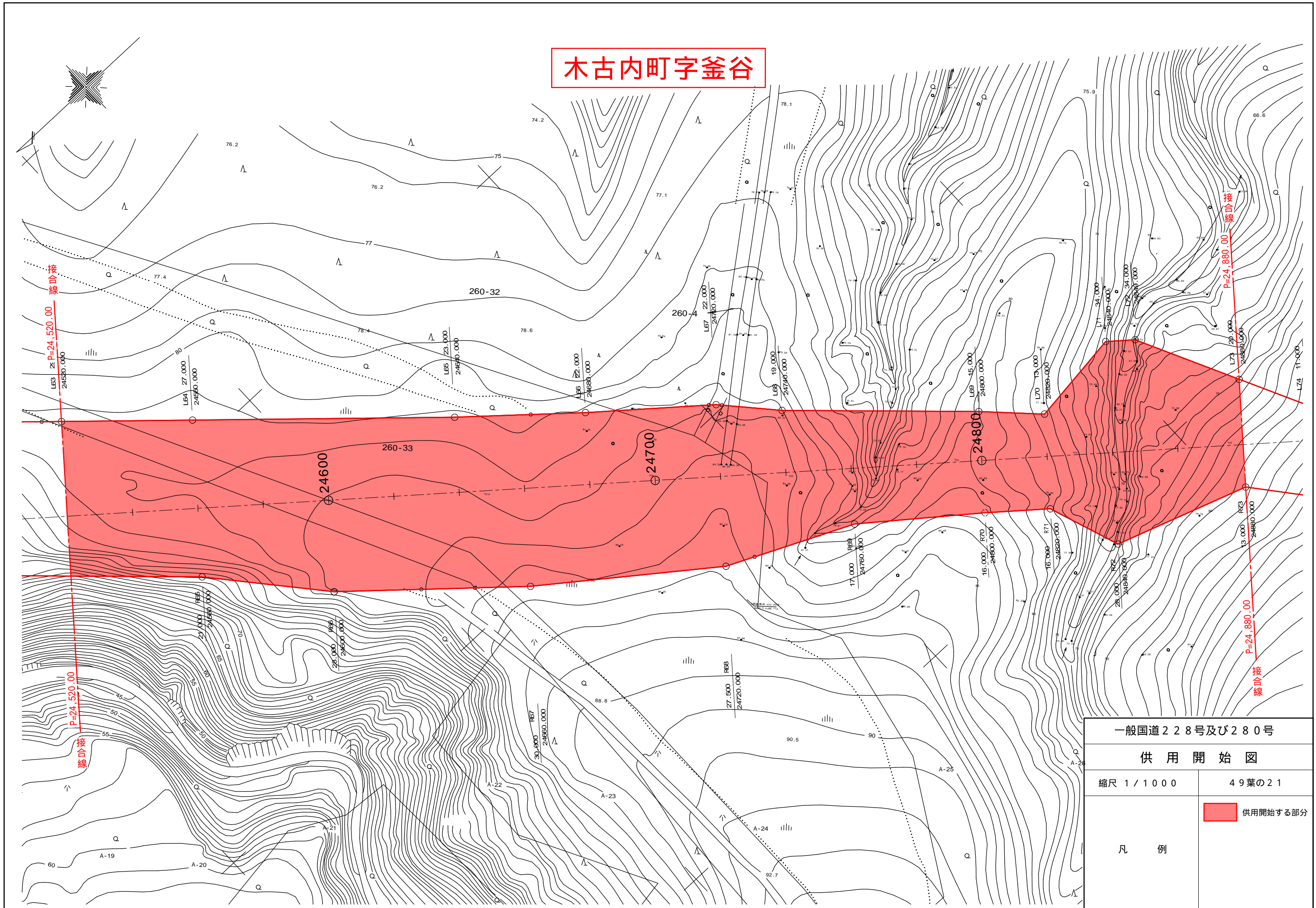
一般国道228号及び280号	
供用開始図	
縮尺 1/1000	49葉の19
凡例	 供用開始する部分


木古内町字釜谷



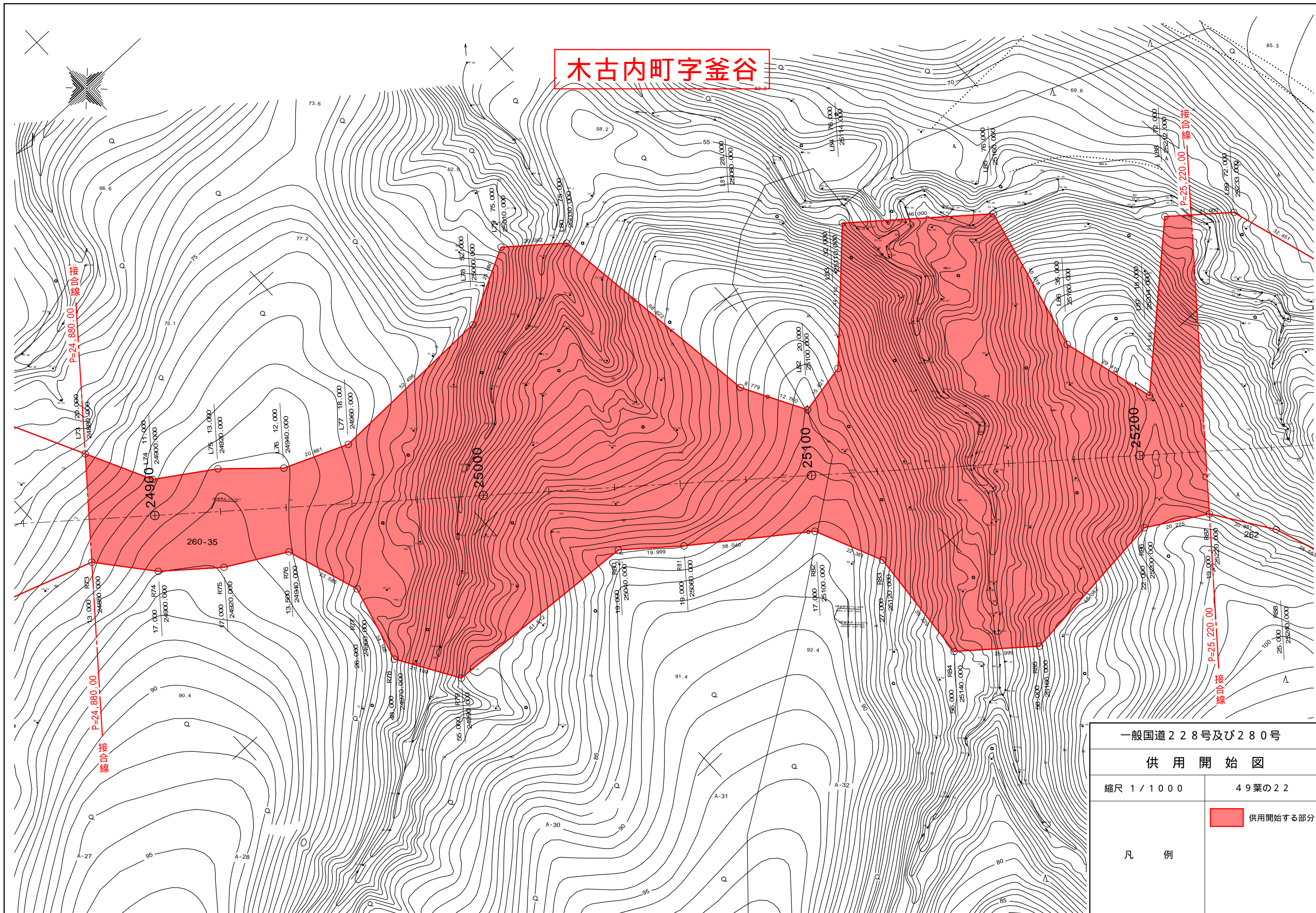
一般国道228号及び280号	
供用開始図	
縮尺 1/1000	49葉の20
凡例	 供用開始する部分

木古内町字釜谷



一般国道228号及び280号	
供用開始図	
縮尺 1 / 1000	49葉の21
凡例	 供用開始する部分

木古内町字釜谷



一般国道228号及び280号

供用開始図

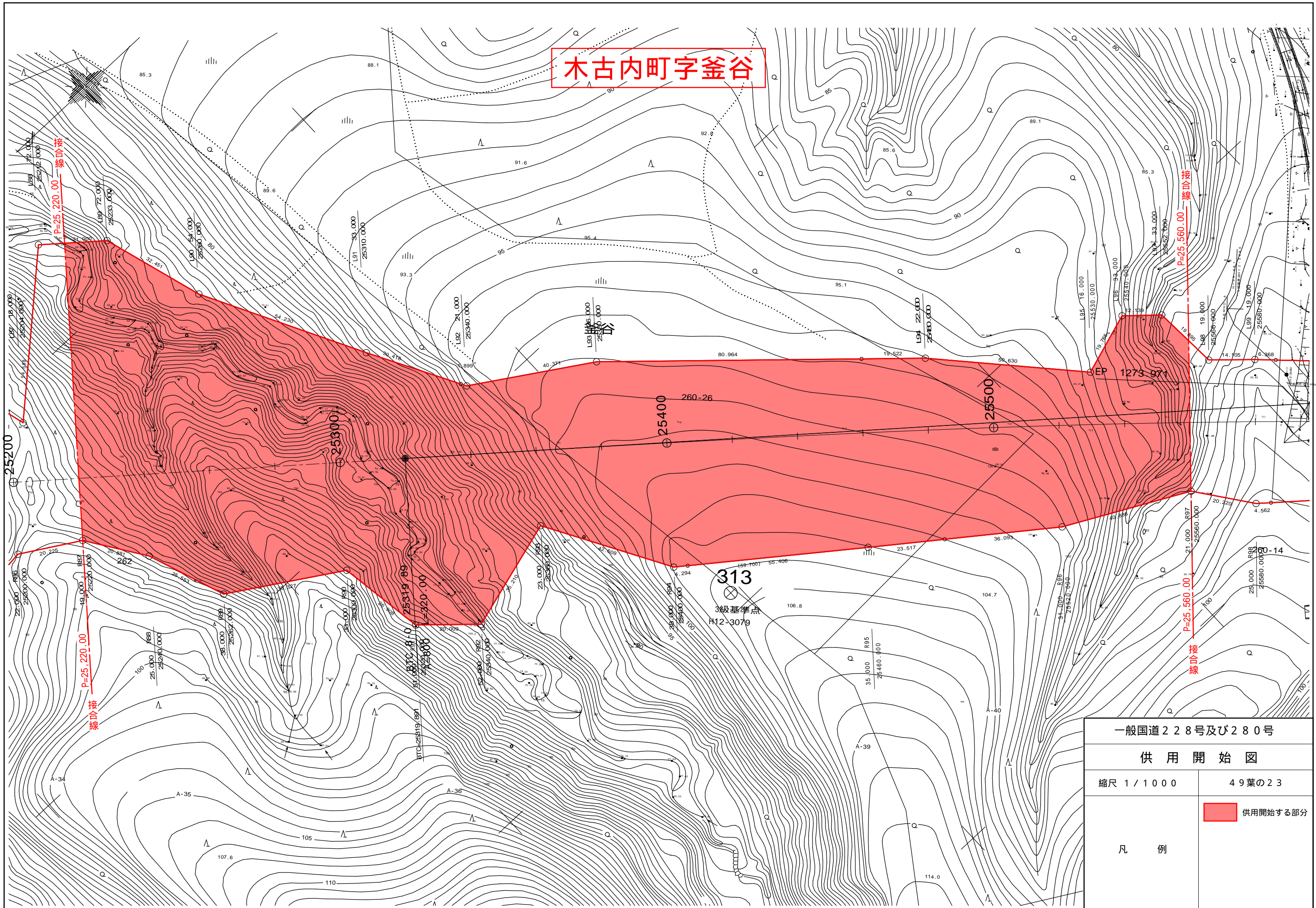
縮尺 1/1000

49葉の22

凡例

供用開始する部分

木古内町字釜谷



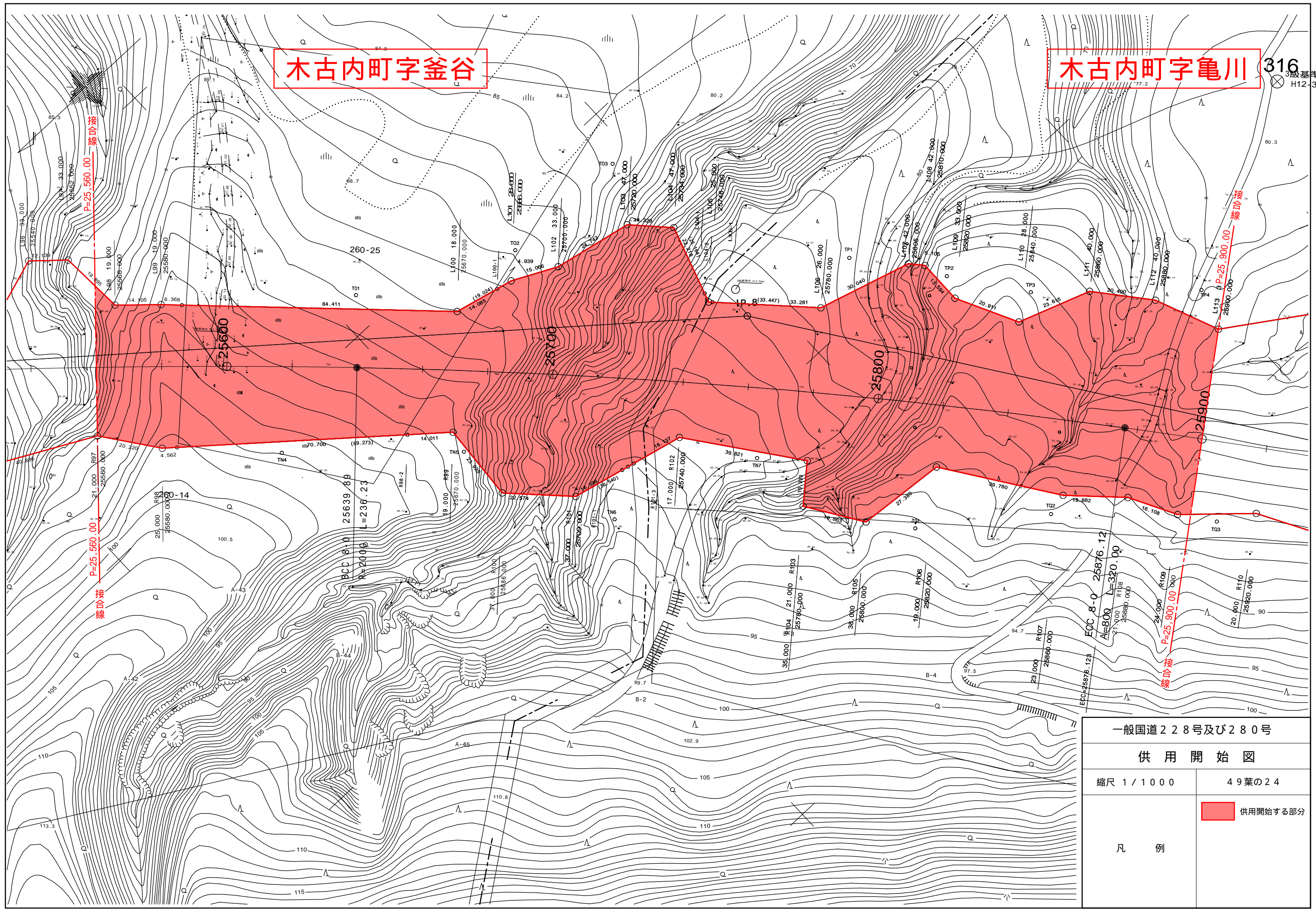
一般国道228号及び280号	
供用開始図	
縮尺 1/1000	49葉の23
凡例	 供用開始する部分


木古内町字釜谷

木古内町字亀川

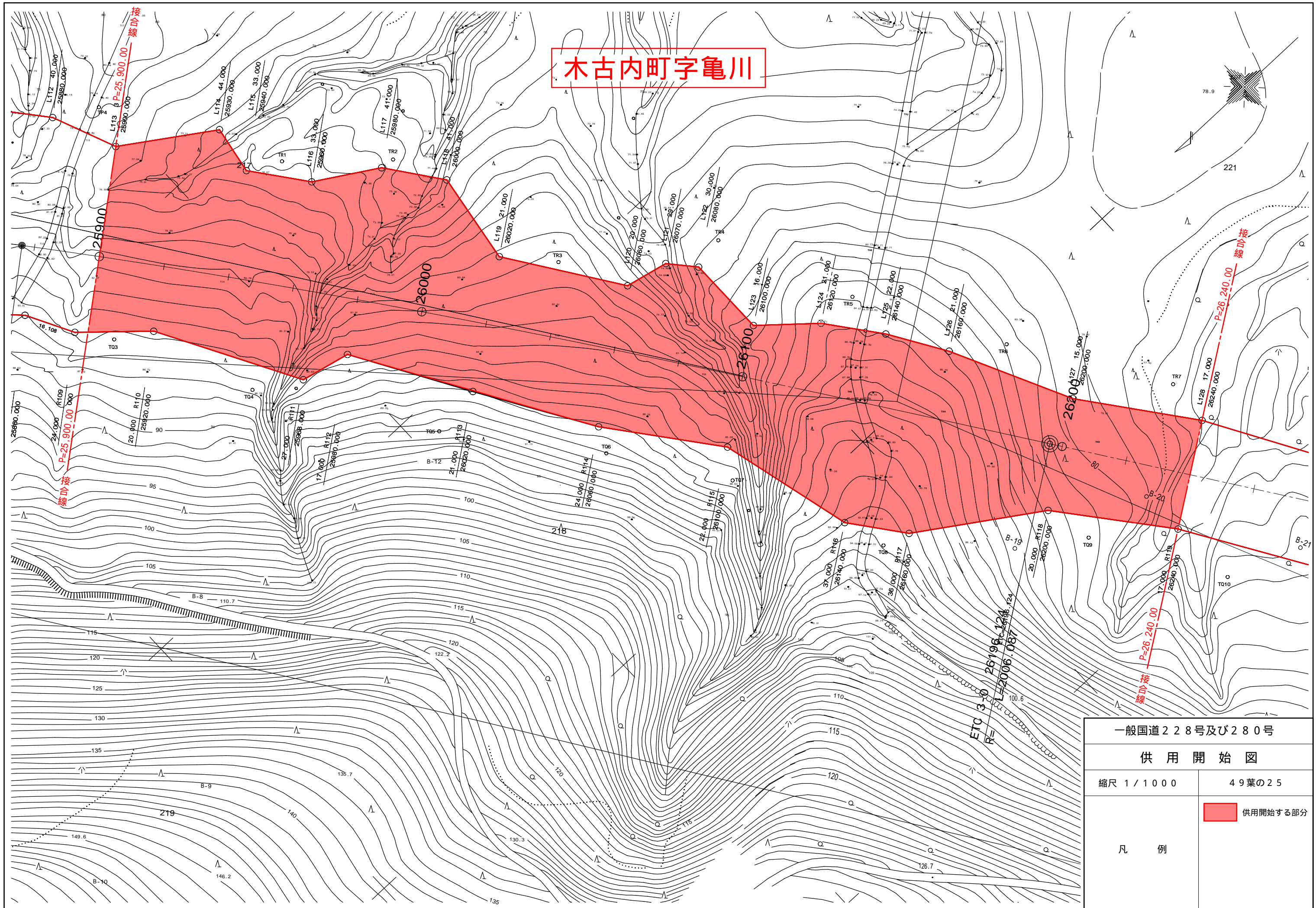
316


3級基準点
H12-3082



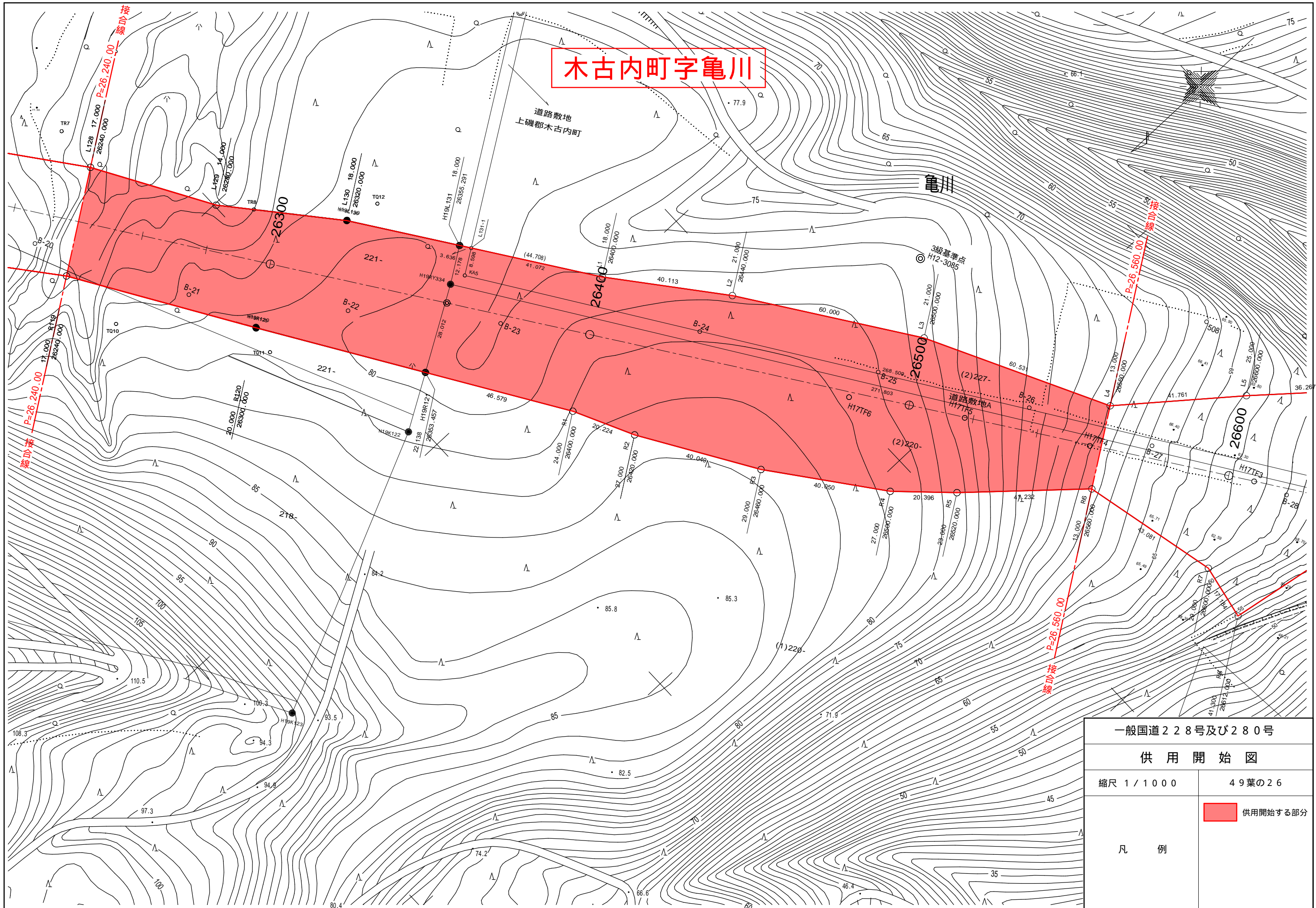
一般国道228号及び280号	
供用開始図	
縮尺 1/1000	49葉の24
凡例	 供用開始する部分

木古内町字亀川



一般国道228号及び280号	
供用開始図	
縮尺 1 / 1000	49葉の25
凡例	 供用開始する部分

木古内町字亀川



一般国道228号及び280号

供用開始図

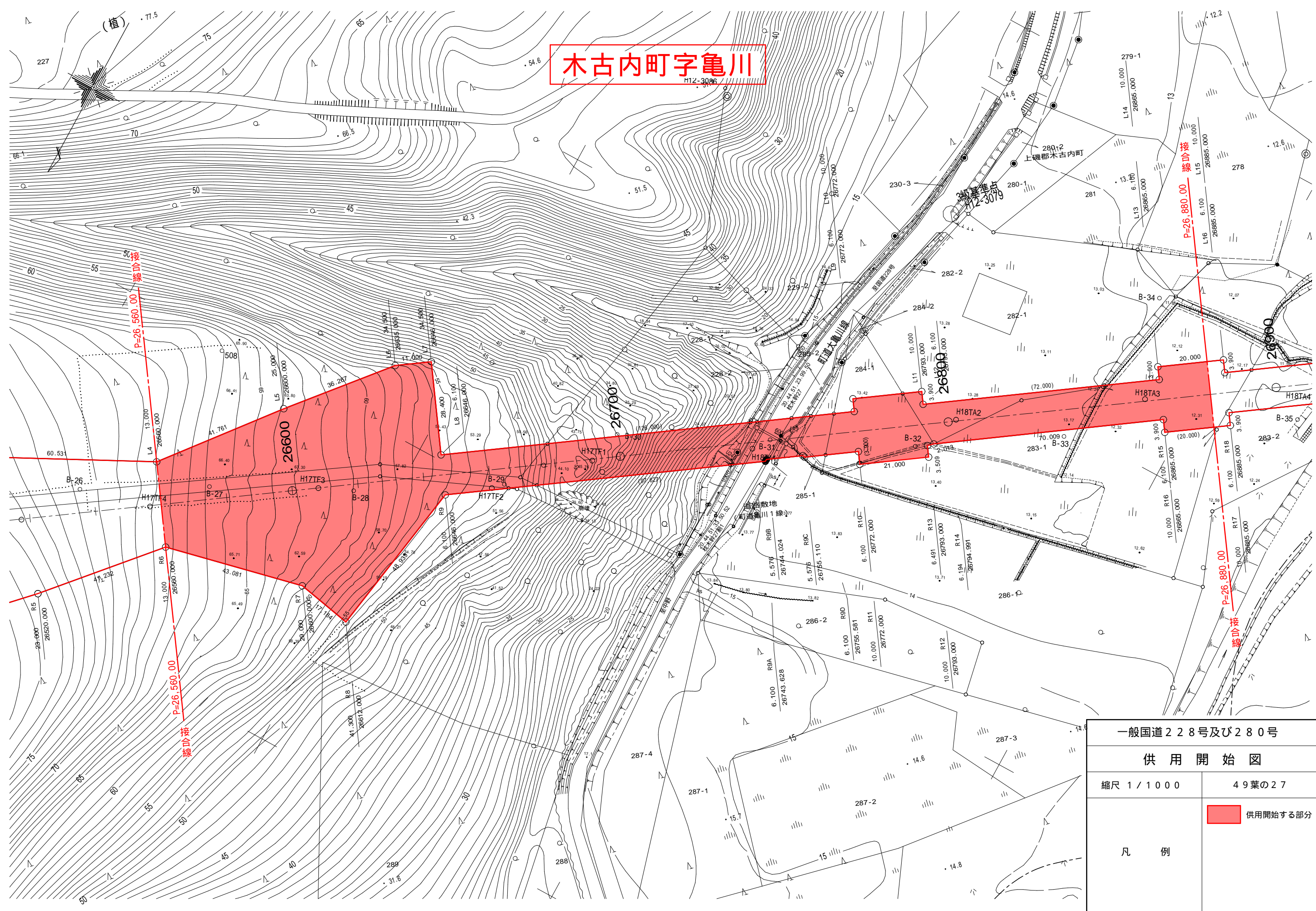
縮尺 1 / 1000

49葉の26

凡例

供用開始する部分

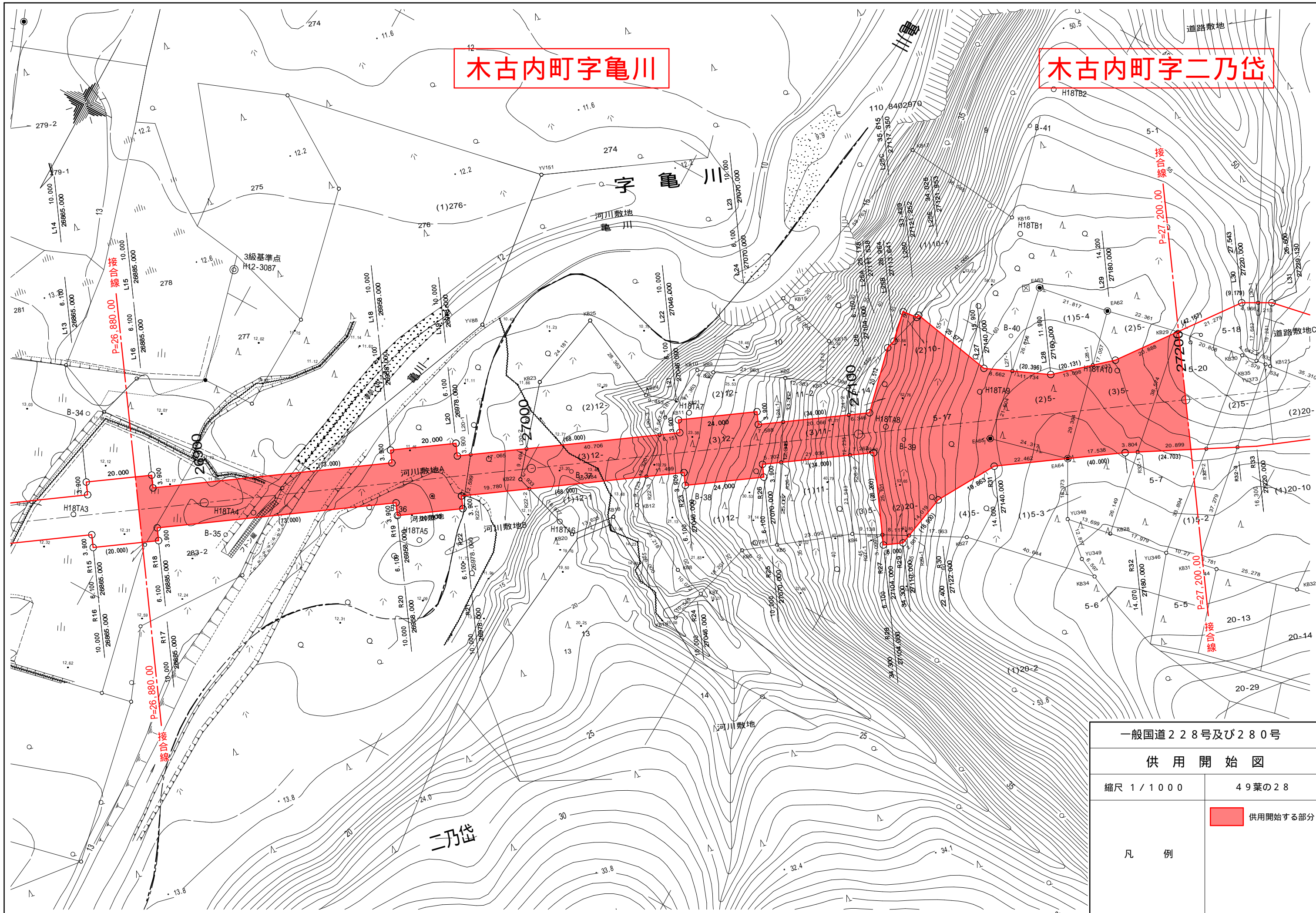
木古内町字亀川



一般国道228号及び280号	
供用開始図	
縮尺 1/1000	49葉の27
凡例	 供用開始する部分

木古内町字亀川

木古内町字二乃岱



一般国道228号及び280号

供用開始図

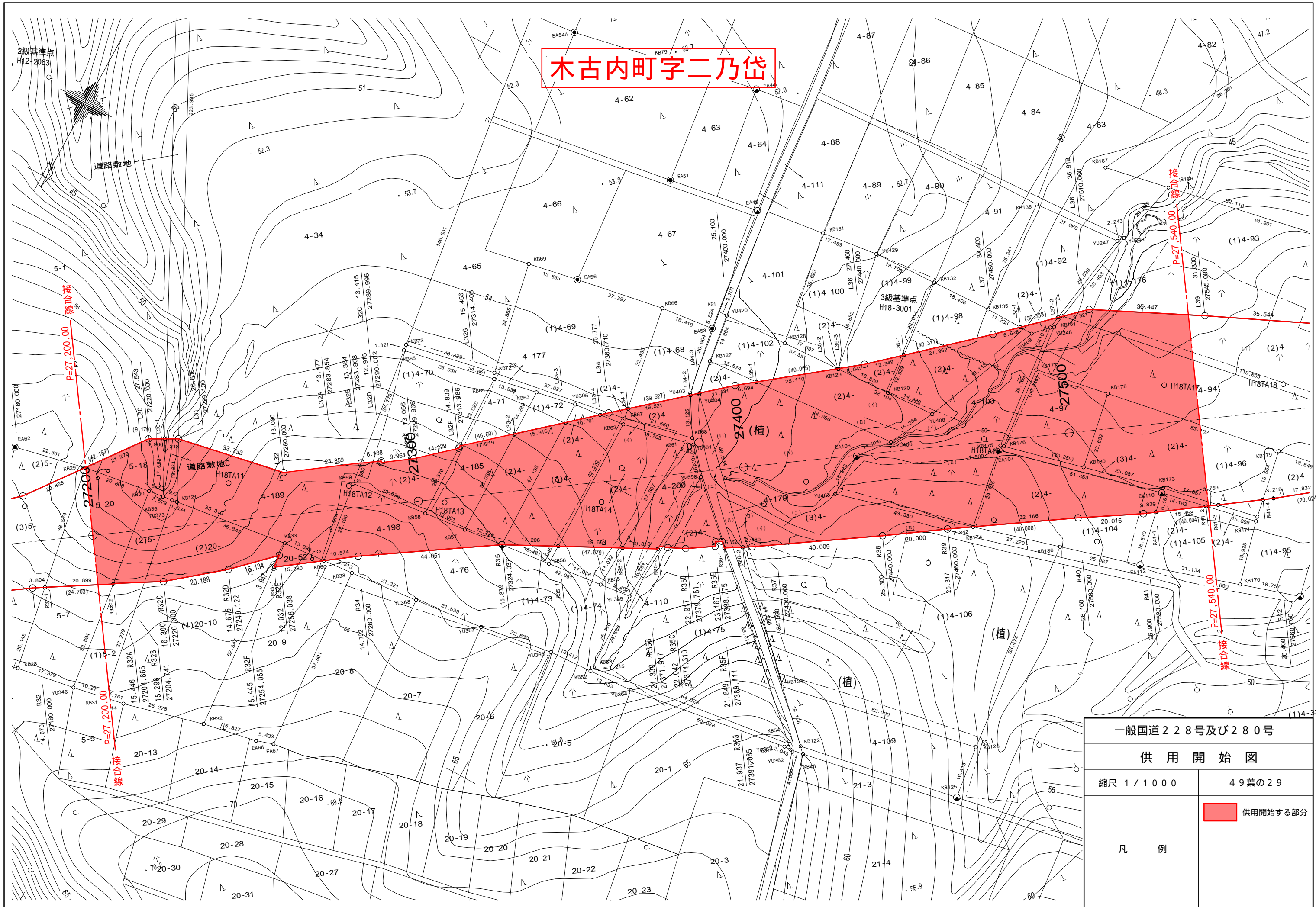
縮尺 1/1000

49葉の28

凡例

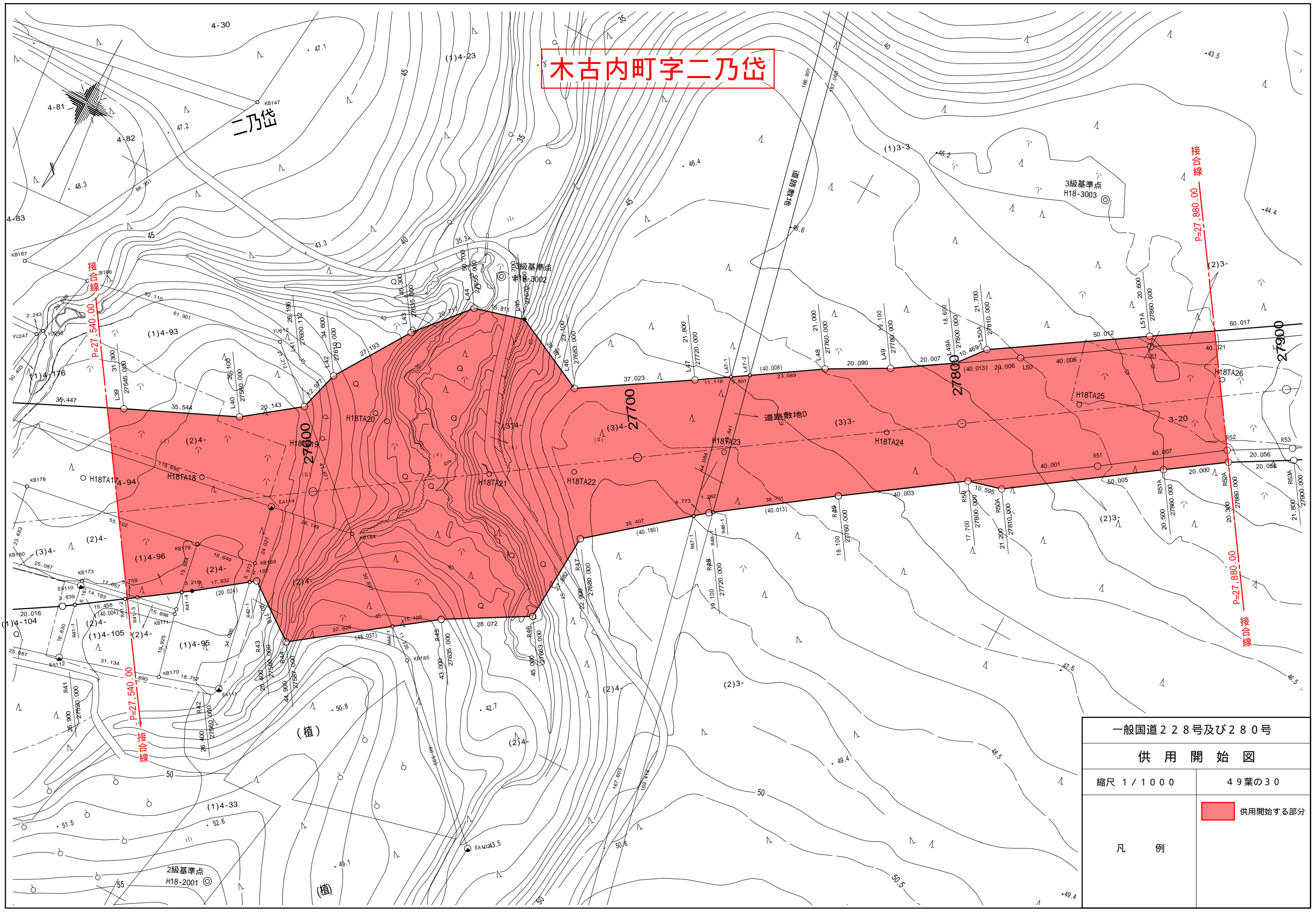
供用開始する部分

木古内町字二乃岱



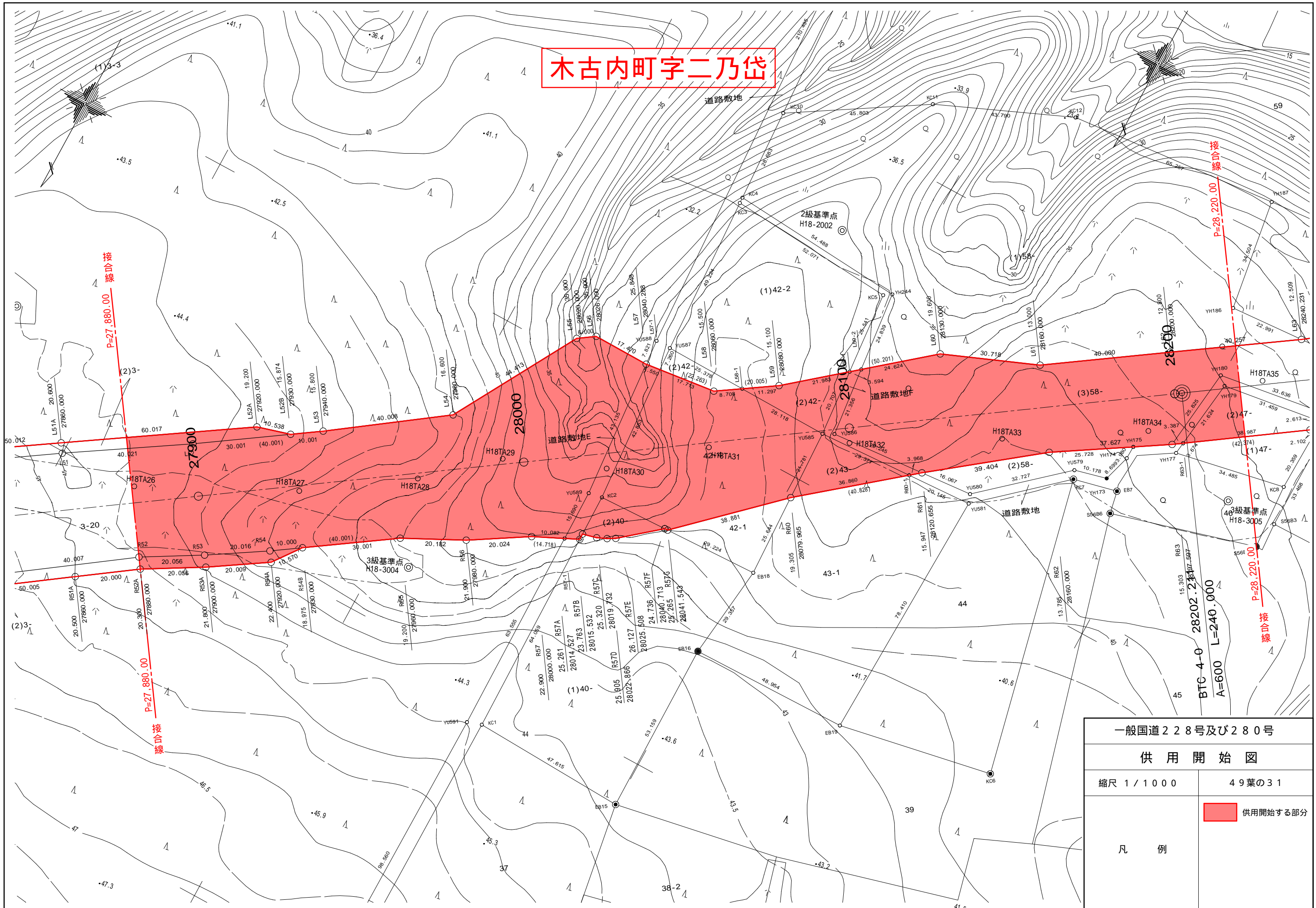
一般国道228号及び280号	
供用開始図	
縮尺 1/1000	49葉の29
凡例	 供用開始する部分


木古内町字二乃岱



一般国道228号及び280号	
供用開始図	
縮尺 1/1000	49葉の30
凡例	 供用開始する部分

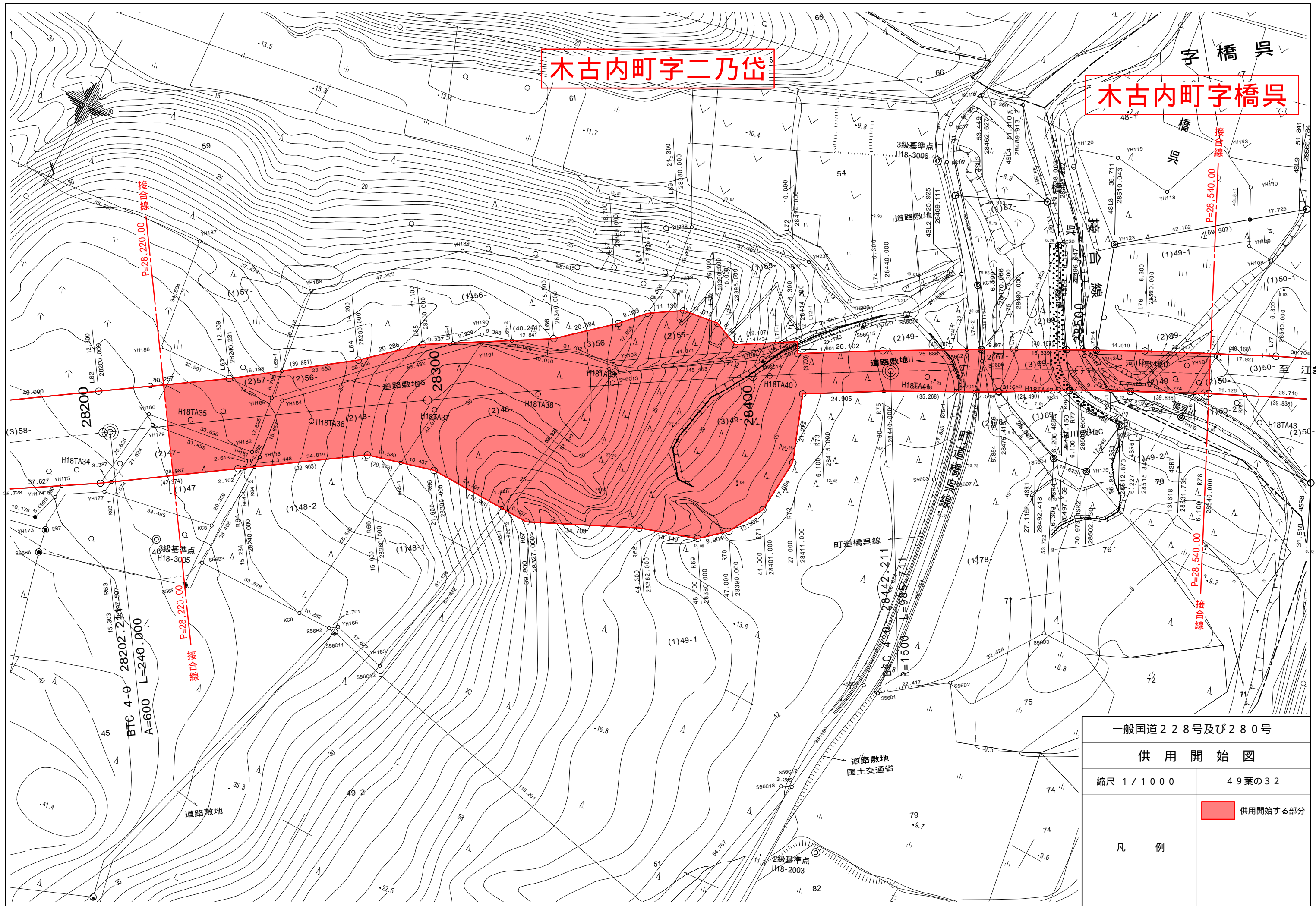
木古内町字二乃岱




一般国道228号及び280号	
供用開始図	
縮尺 1/1000	49葉の31
凡例	 供用開始する部分

木古内町字二乃岱

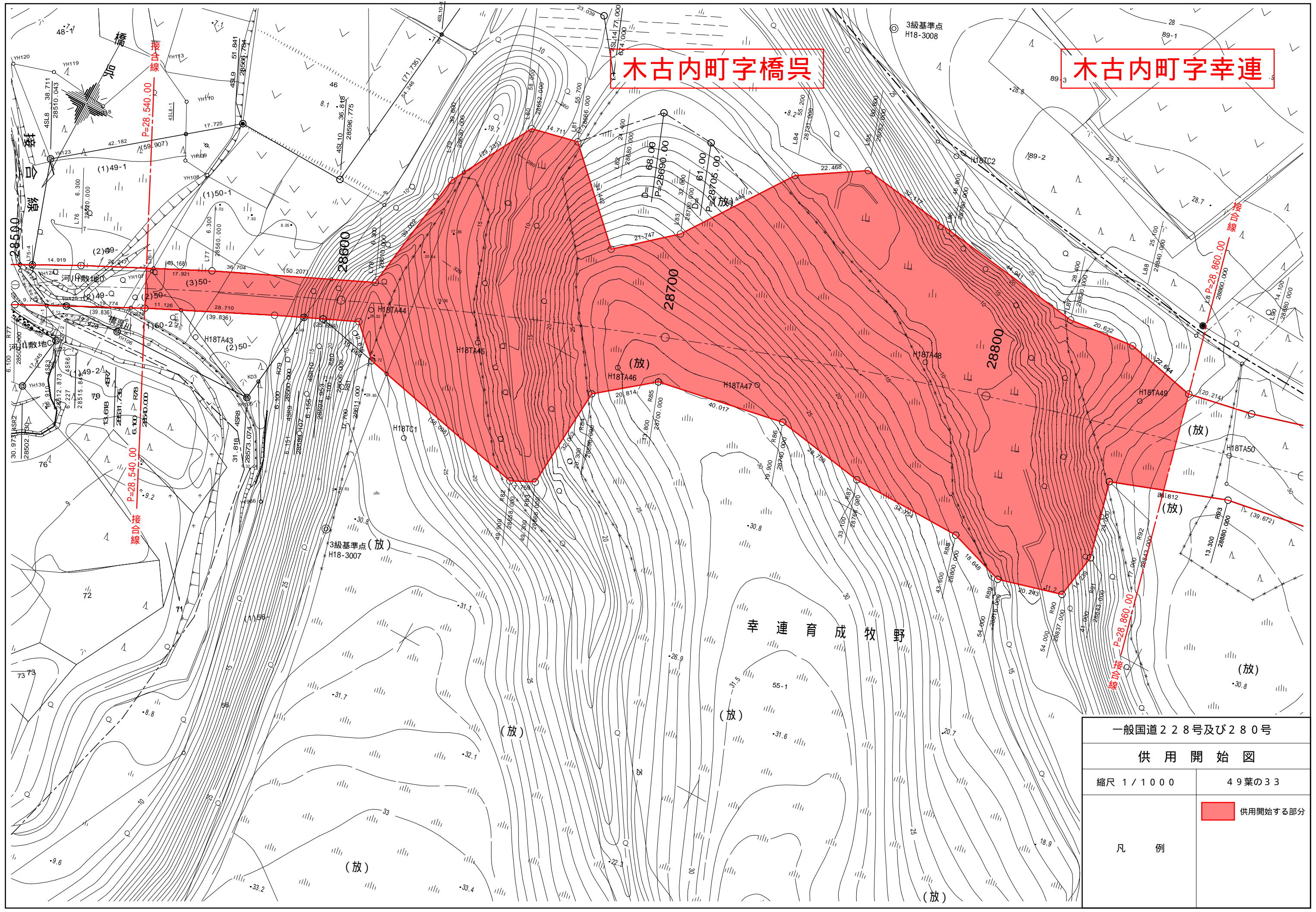
木古内町字橋呉



一般国道228号及び280号	
供用開始図	
縮尺 1/1000	49葉の32
凡例	 供用開始する部分

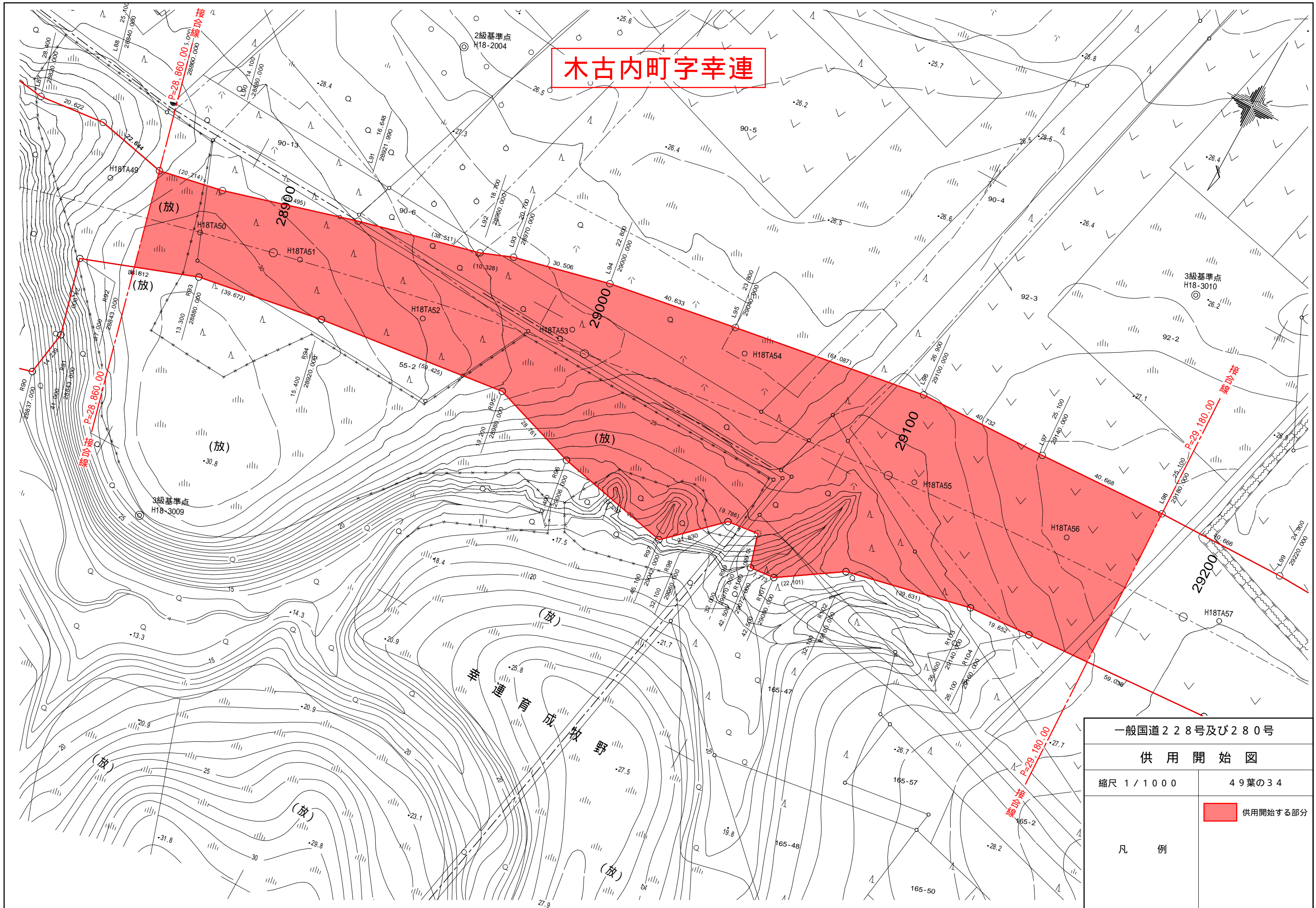
木古内町字橋貝

木古内町字幸連



一般国道228号及び280号	
供用開始図	
縮尺 1/1000	49葉の33
凡例	 供用開始する部分

木古内町字幸連



一般国道228号及び280号

供用開始図

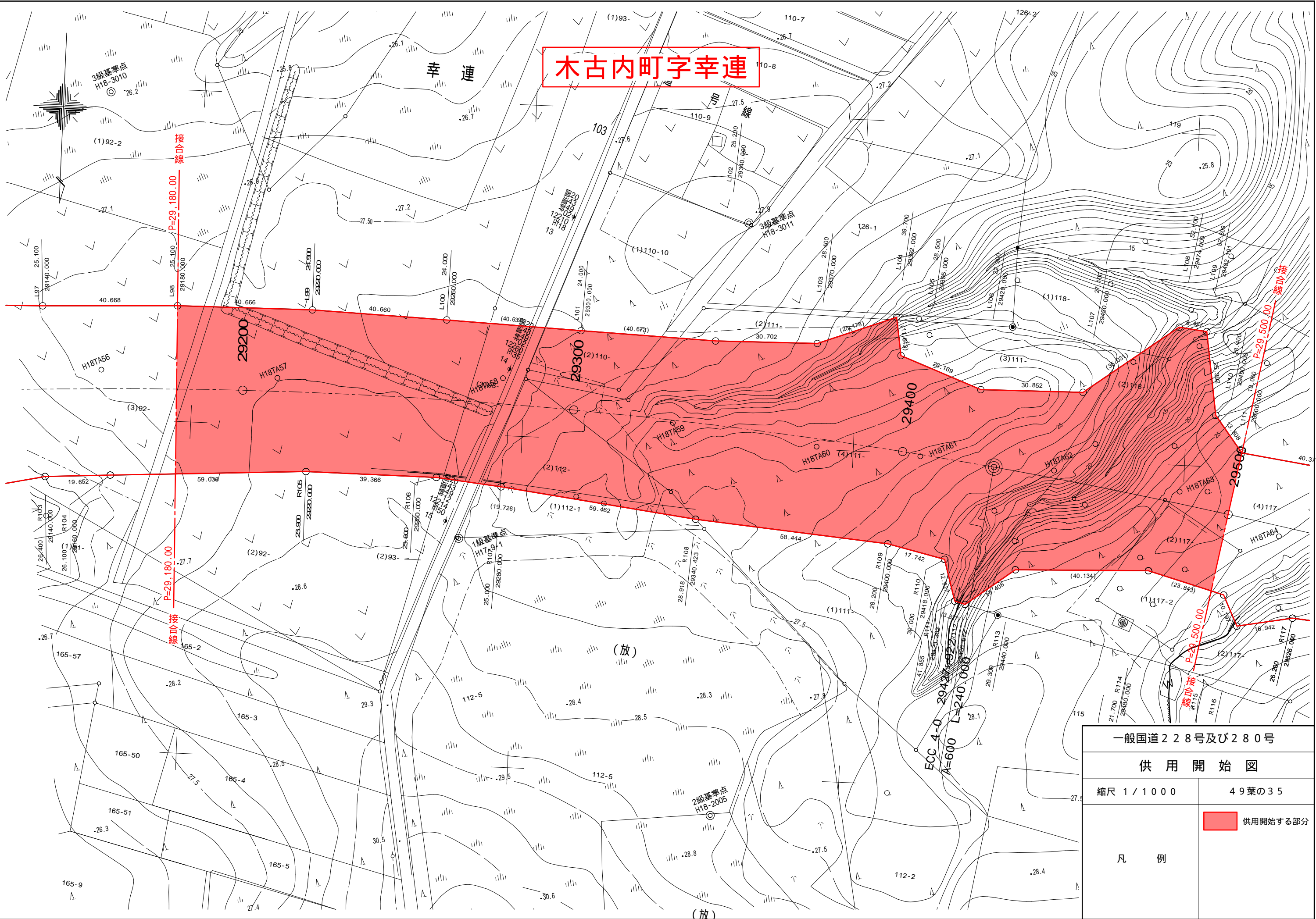
縮尺 1 / 1000


49葉の34

凡例

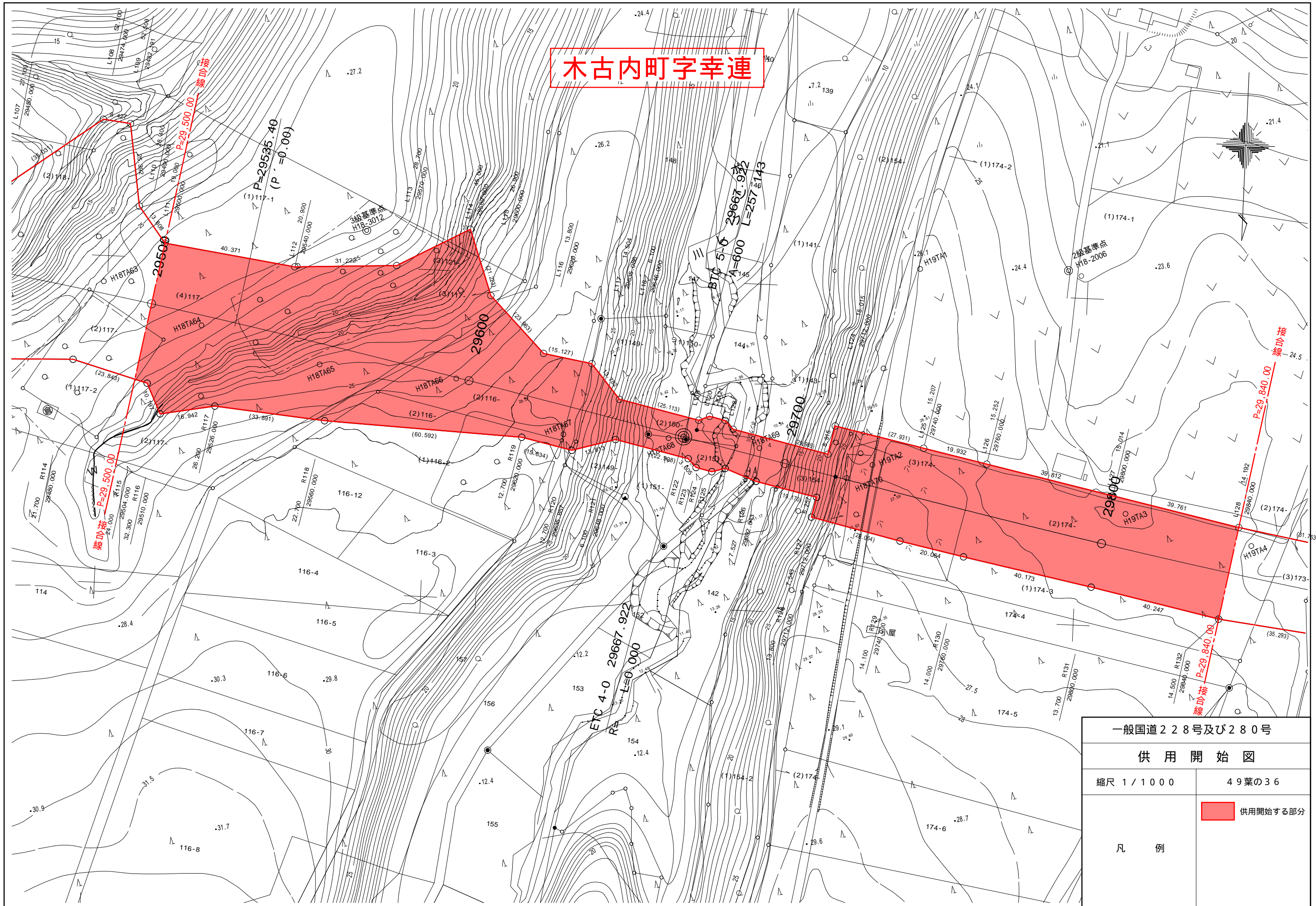
供用開始する部分

木古内町字幸連



一般国道228号及び280号	
供用開始図	
縮尺 1/1000	49葉の35
凡例	 供用開始する部分

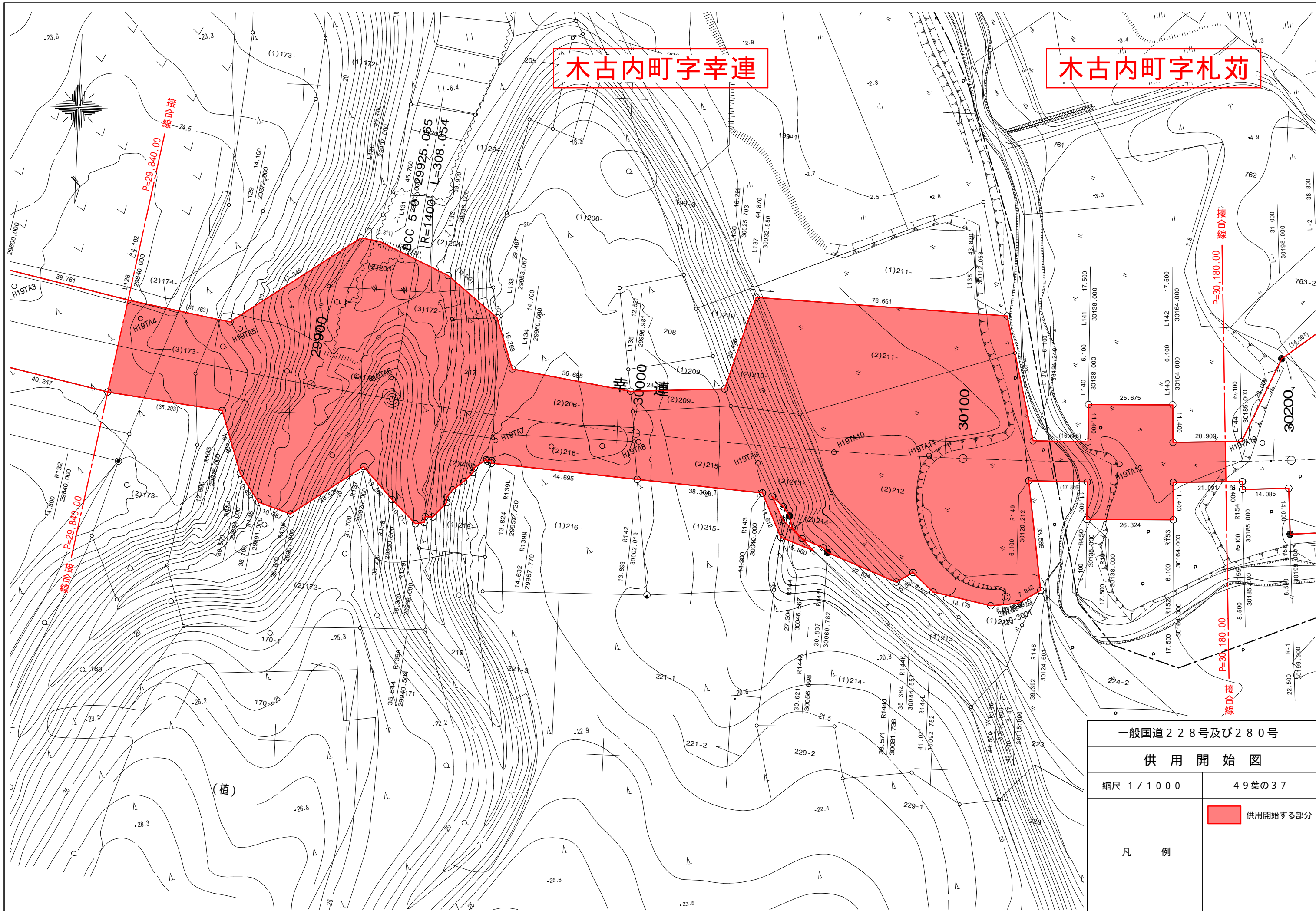
木古内町字幸連



一般国道228号及び280号	
供用開始図	
縮尺 1/1000	49葉の36
凡例	 供用開始する部分

木古内町字幸連

木古内町字札苅




一般国道228号及び280号

供用開始図

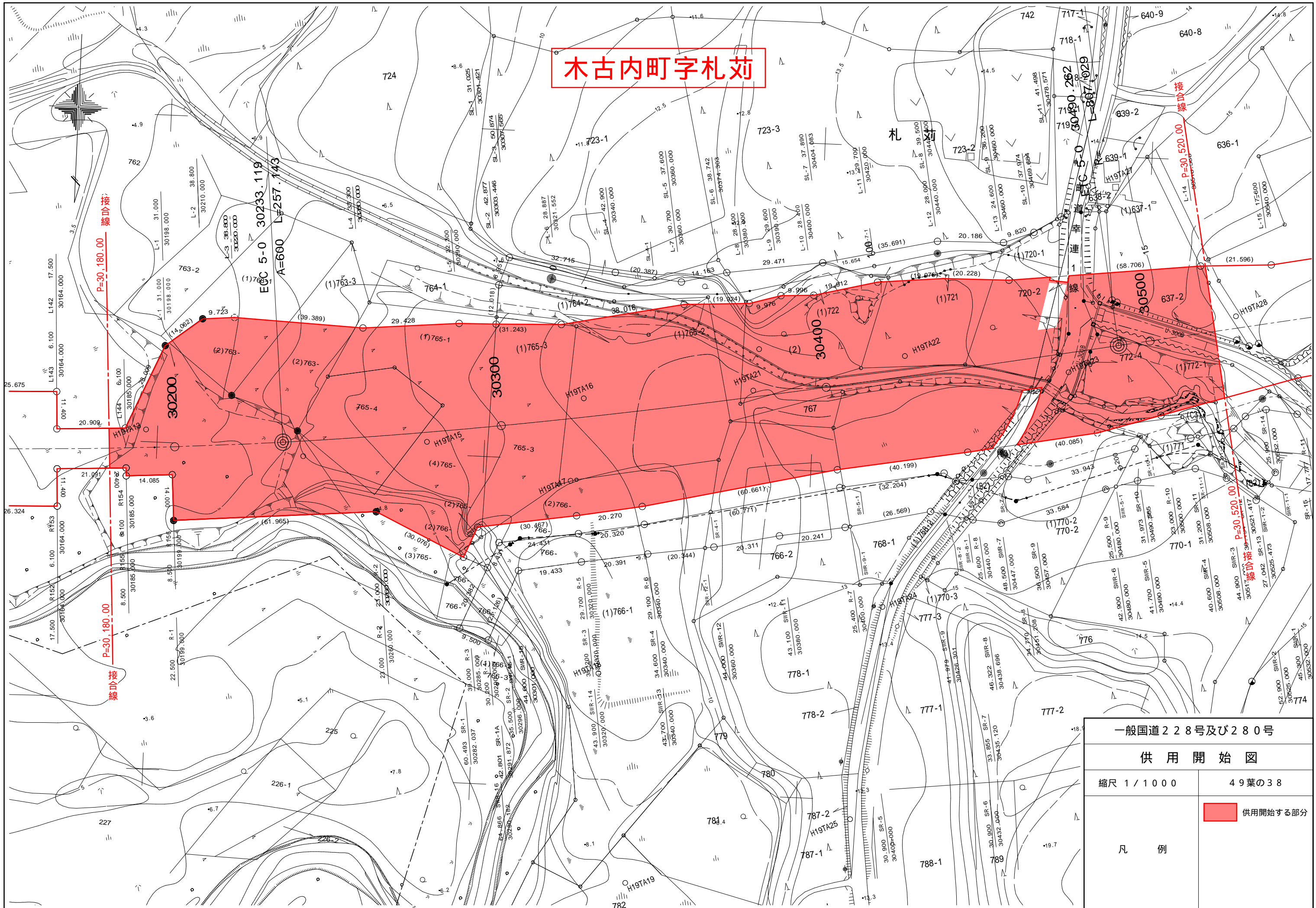
縮尺 1/1000


49葉の37

凡例

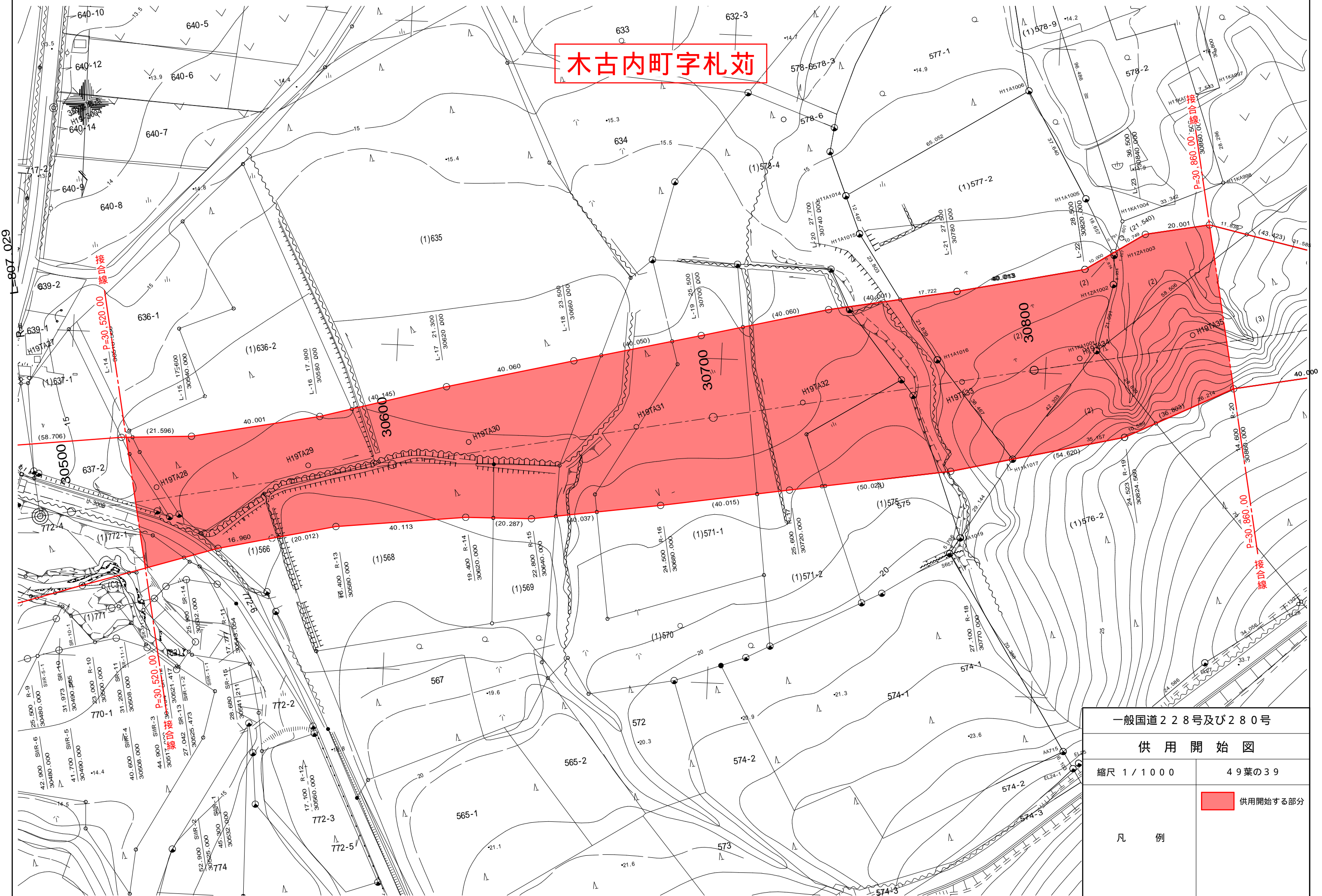
 供用開始する部分

木古内町字札苅



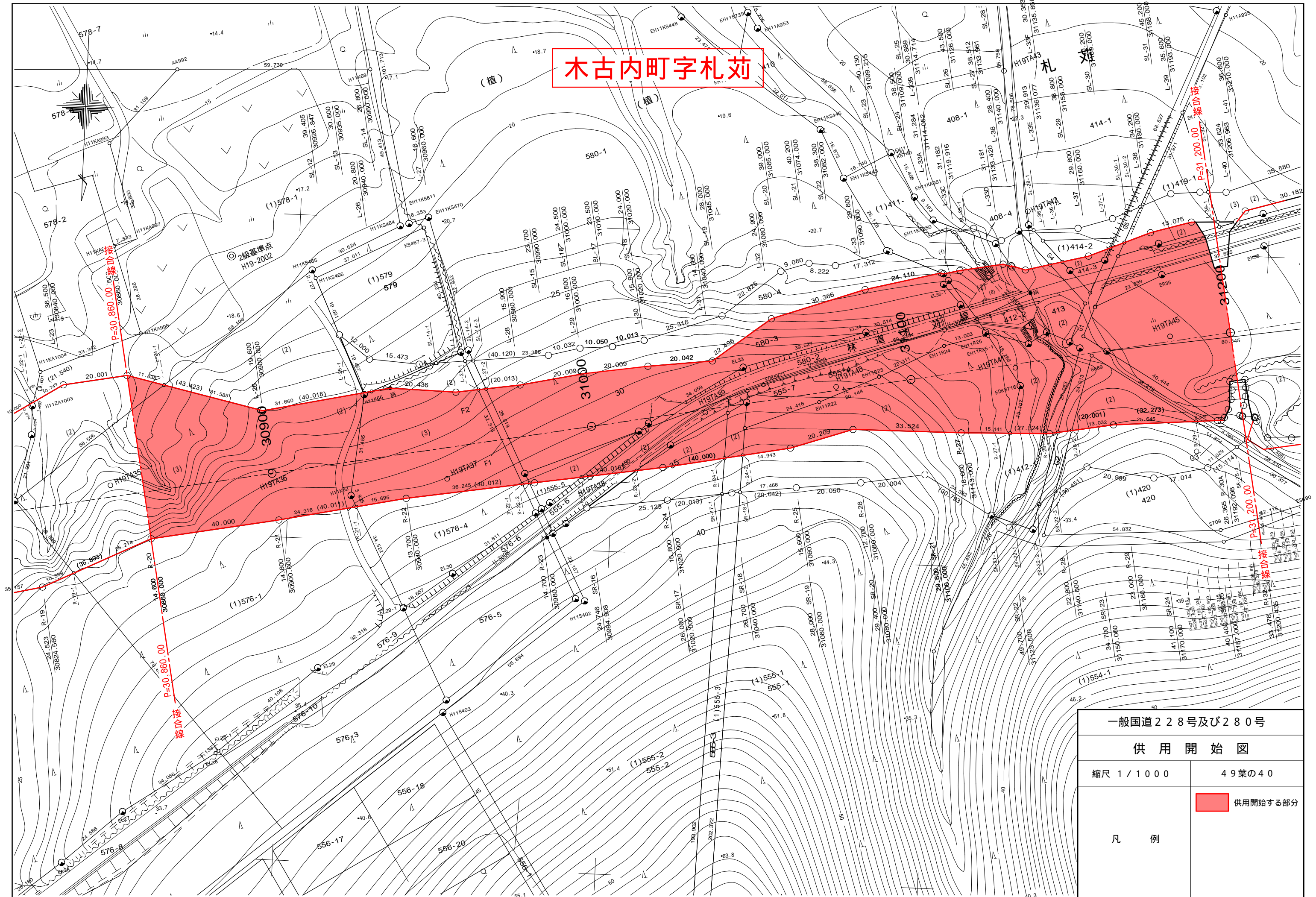
一般国道228号及び280号	
供用開始図	
縮尺 1/1000	49葉の38
凡例	 供用開始する部分

木古内町字札苅



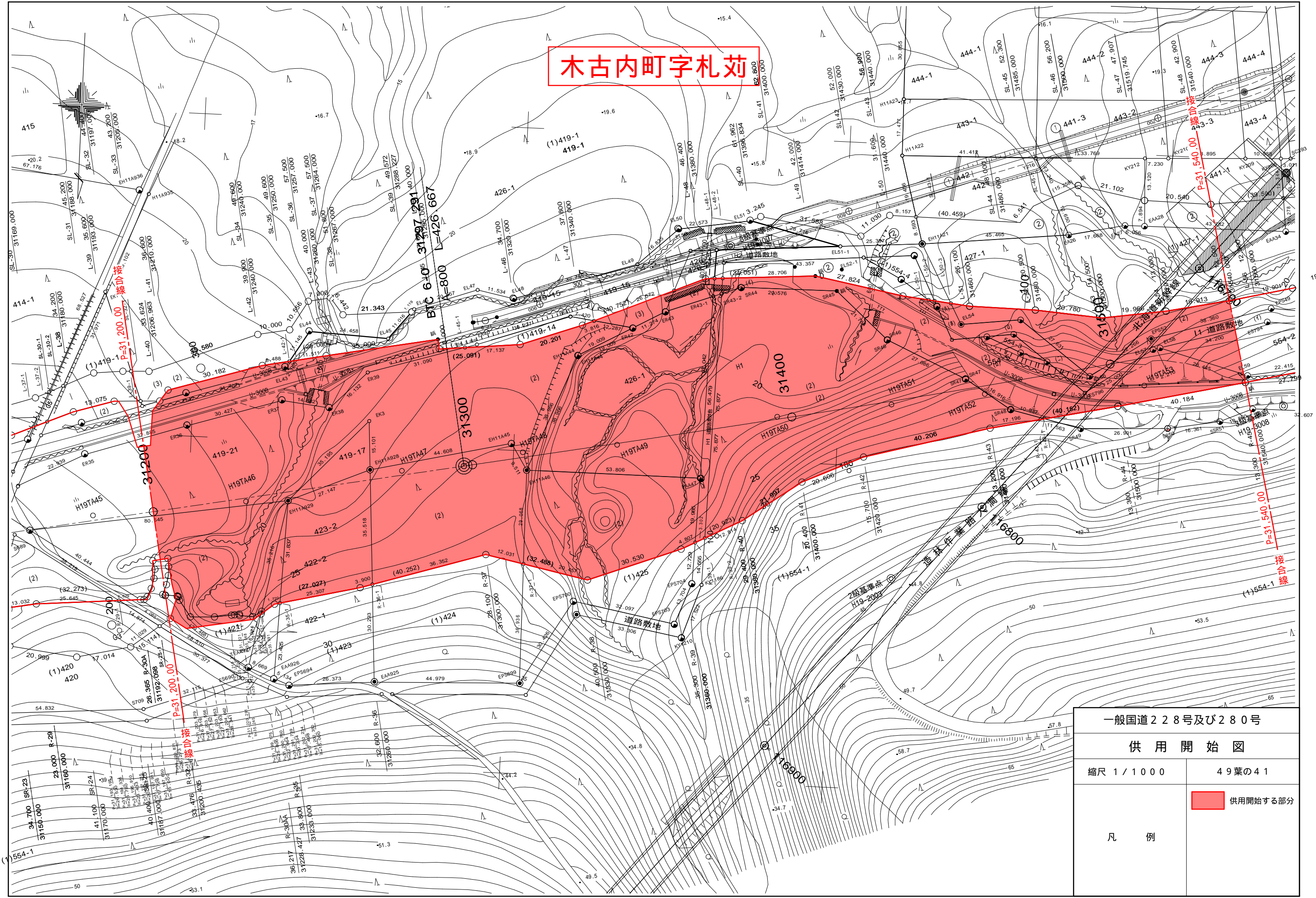
一般国道228号及び280号	
供用開始図	
縮尺 1/1000	49葉の39
凡例	 供用開始する部分

木古内町字札苅



一般国道228号及び280号	
供用開始図	
縮尺 1/1000	49葉の40
凡例	 供用開始する部分

木古内町字札苅




一般国道228号及び280号

供用開始図

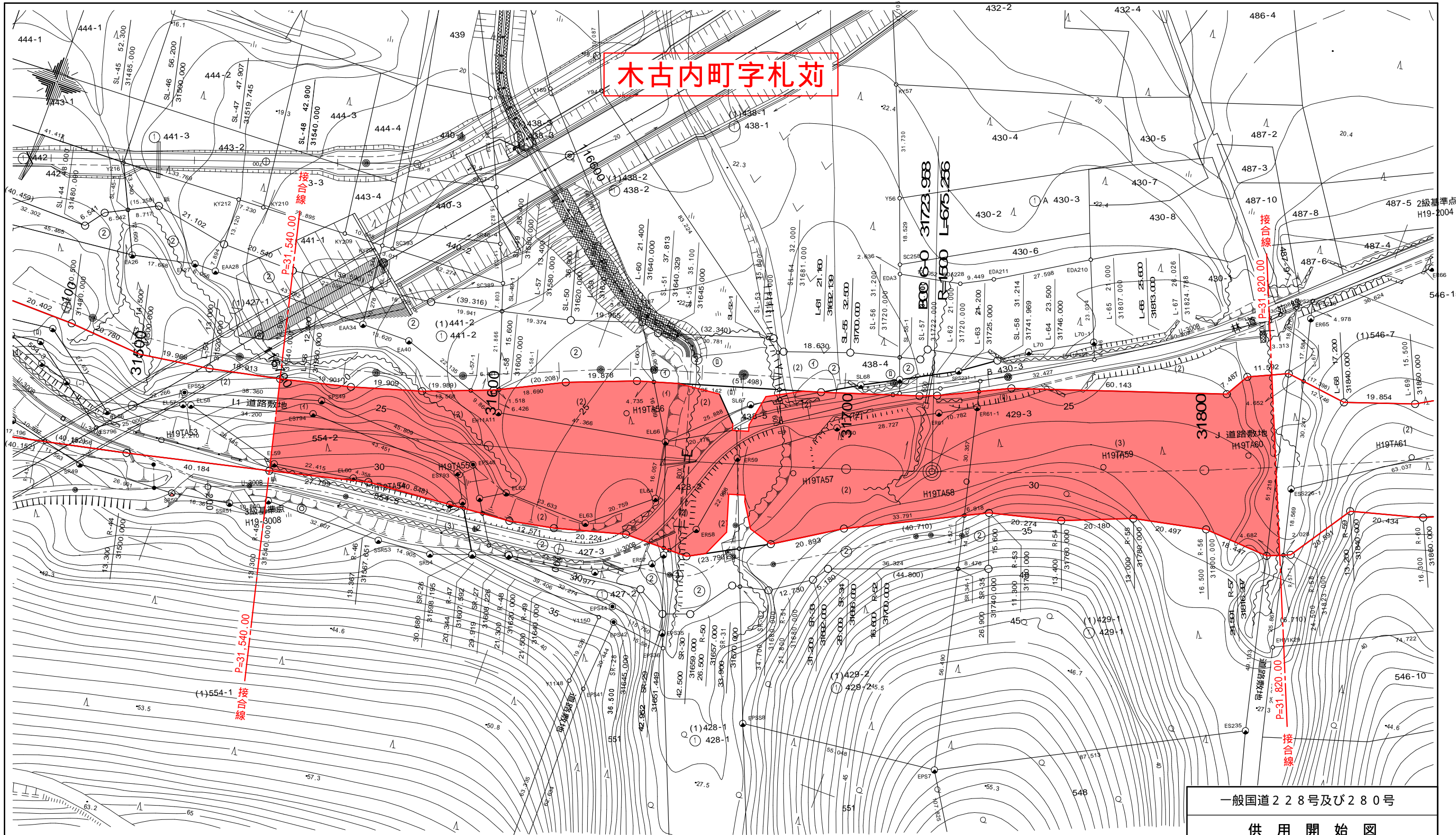
縮尺 1/1000

49葉の41

凡例

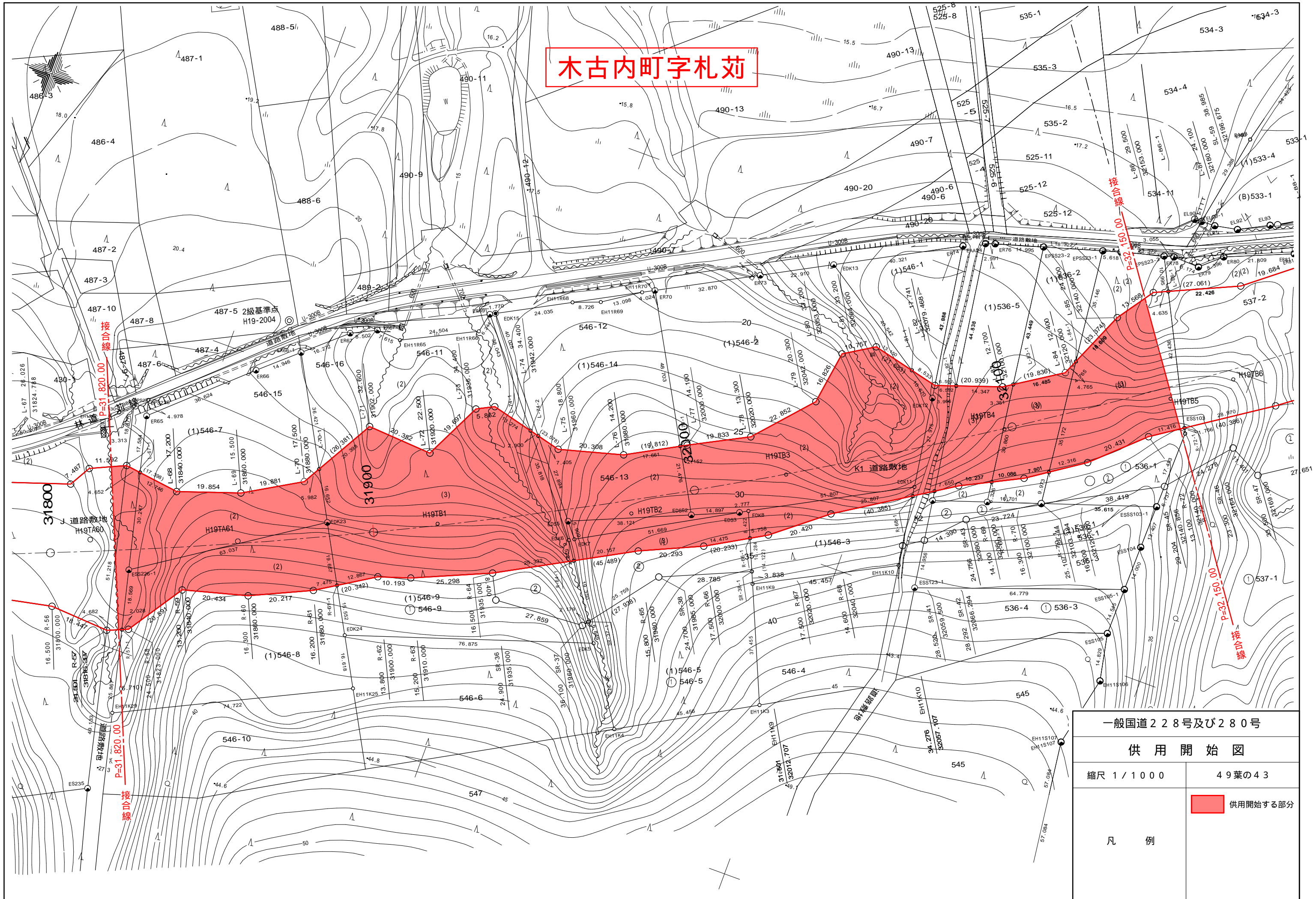
 供用開始する部分

木古内町字札苅



一般国道228号及び280号	
供用開始図	
縮尺 1/1000	49葉の42
凡例	 供用開始する部分

木古内町字札苅



一般国道228号及び280号

供用開始図

縮尺 1/1000

49葉の43


供用開始する部分

凡例

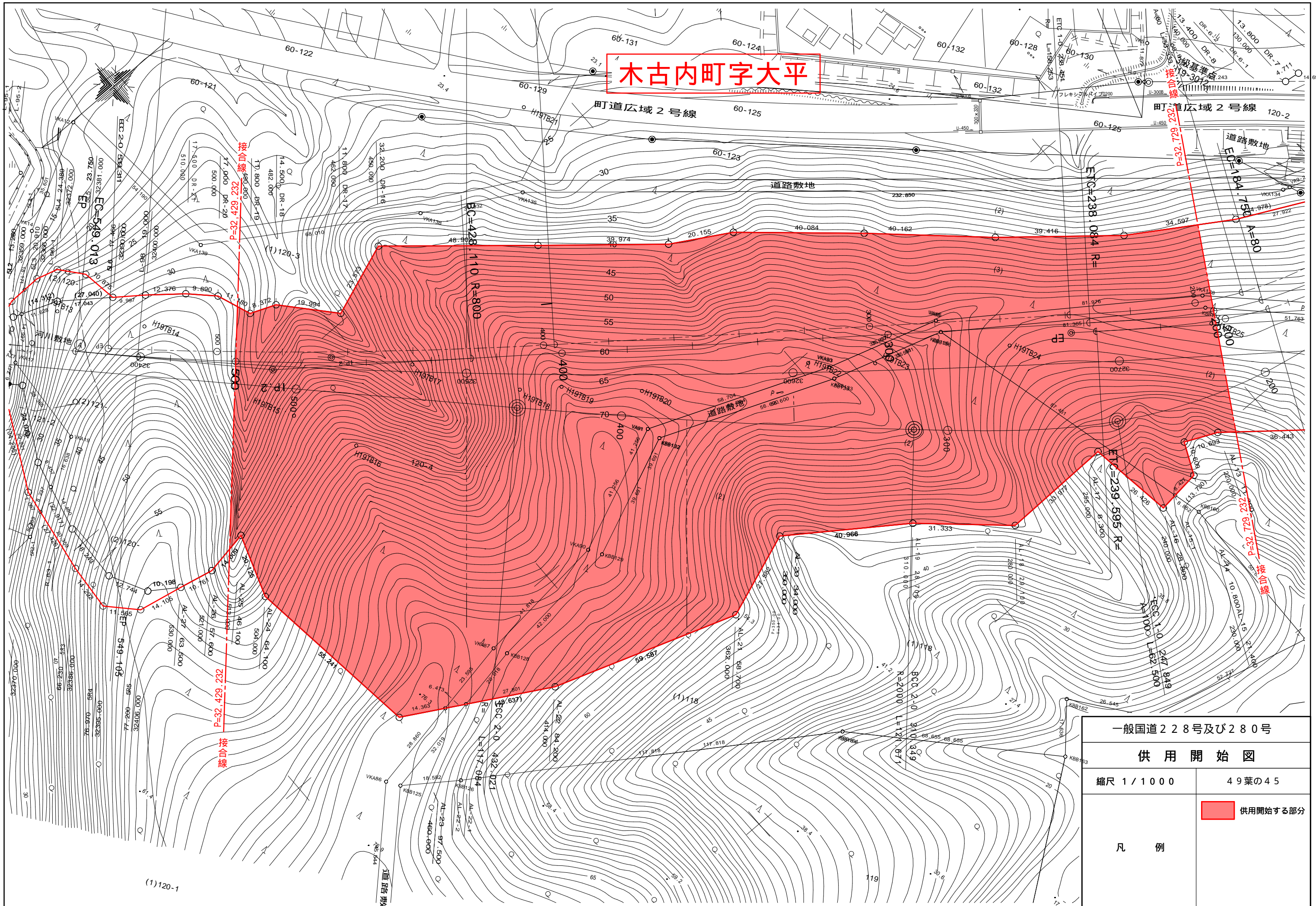
木古内町字札苅

木古内町字大平



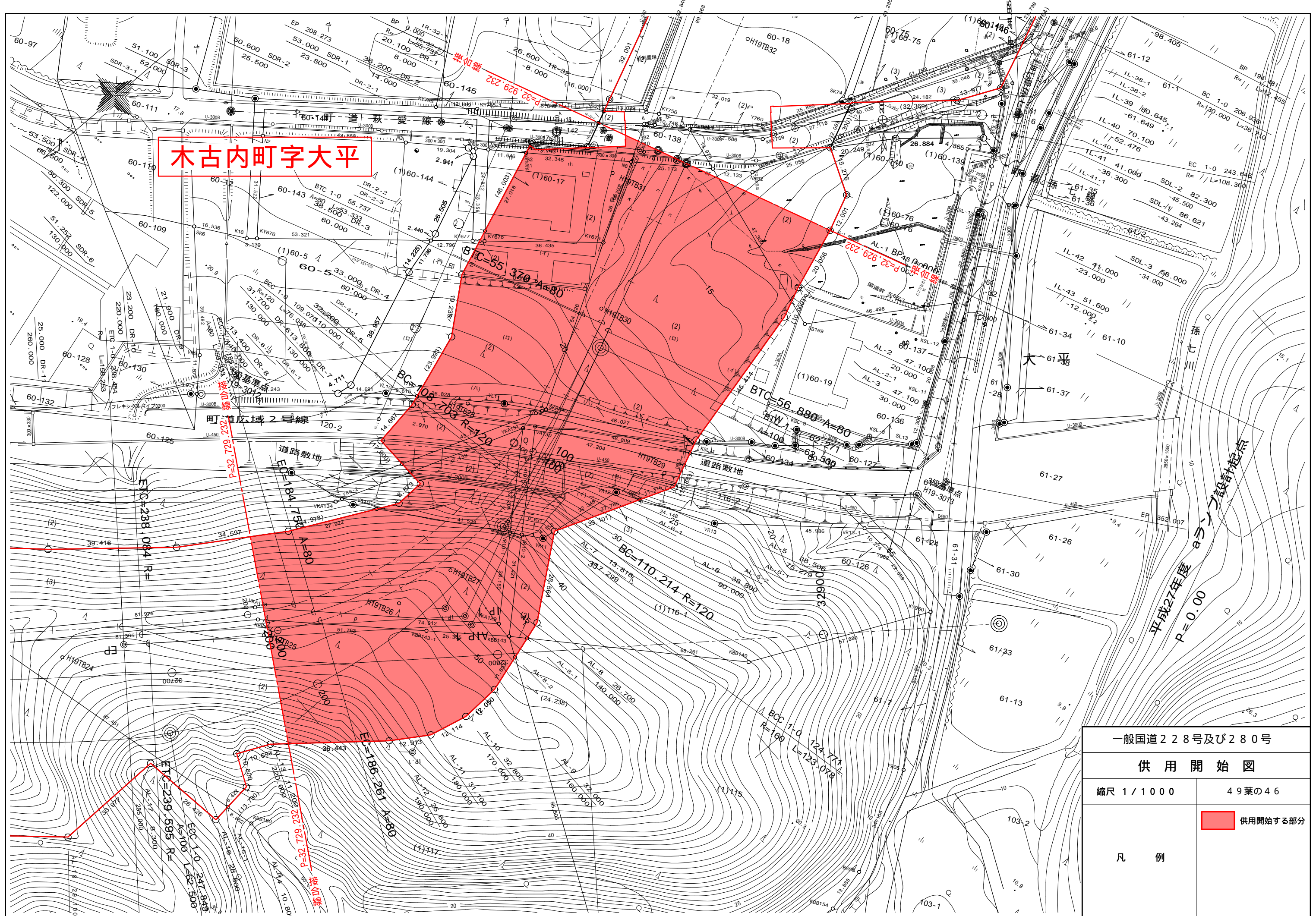
一般国道228号及び280号	
供用開始図	
縮尺 1/1000	49葉の44
凡例	 供用開始する部分

木古内町字大平

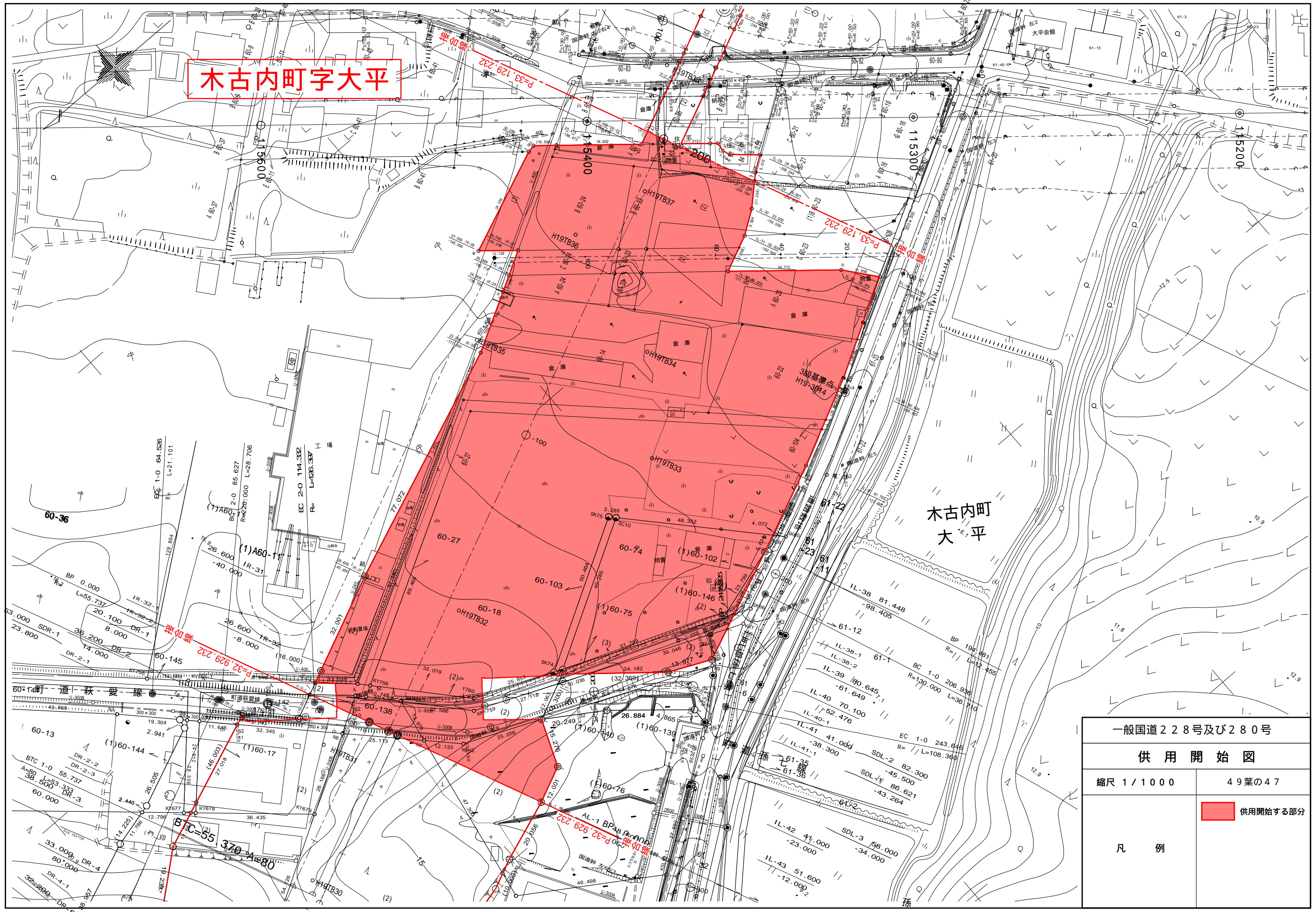


一般国道228号及び280号	
供用開始図	
縮尺 1/1000	49葉の45
凡例	 供用開始する部分

木古内町字大平

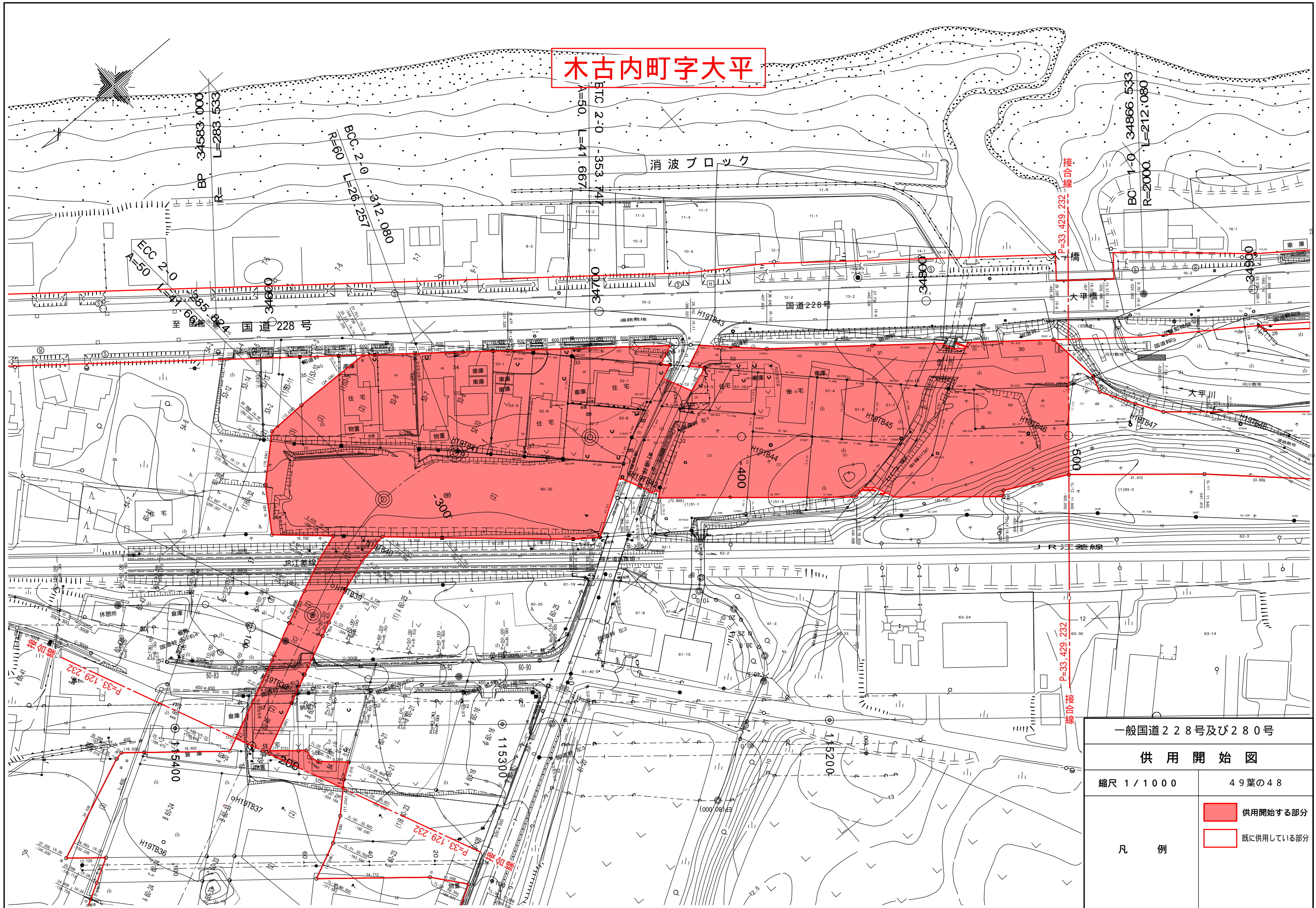


木古内町字大平

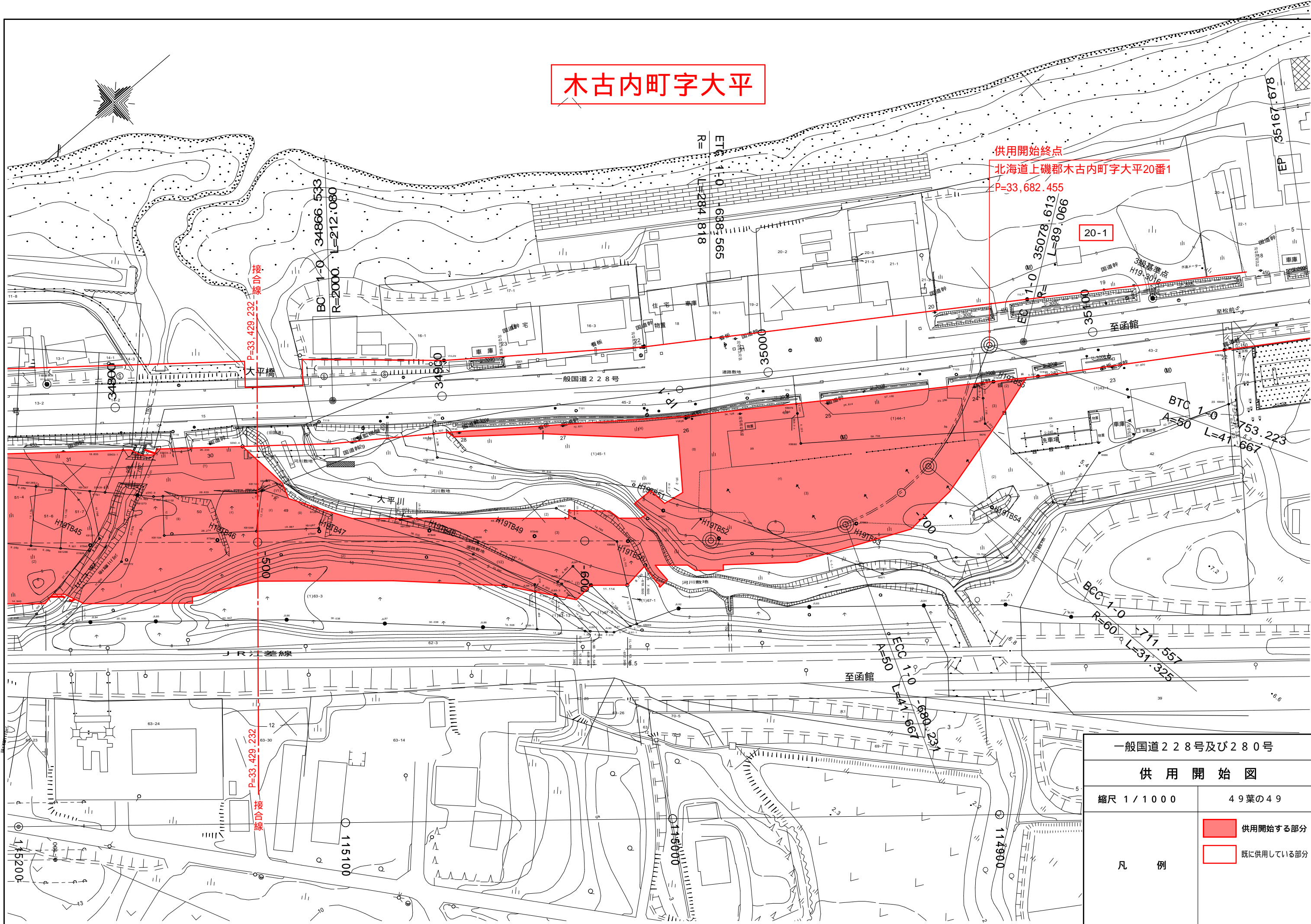


一般国道228号及び280号	
供用開始図	
縮尺 1/1000	49葉の47
凡例	 供用開始する部分

木古内町字大平



木古内町字大平



供用開始終点
 北海道上磯郡木古内町字大平20番1
 P=33,682.455

20-1

至函館

BTC 1-0

A=50

L=47

753.223

667

BCC 1-0

R=60

L=31

717.557

325

一般国道228号及び280号

供用開始図

縮尺 1/1000

49葉の49

凡例

- 供用開始する部分
- 既に供用している部分