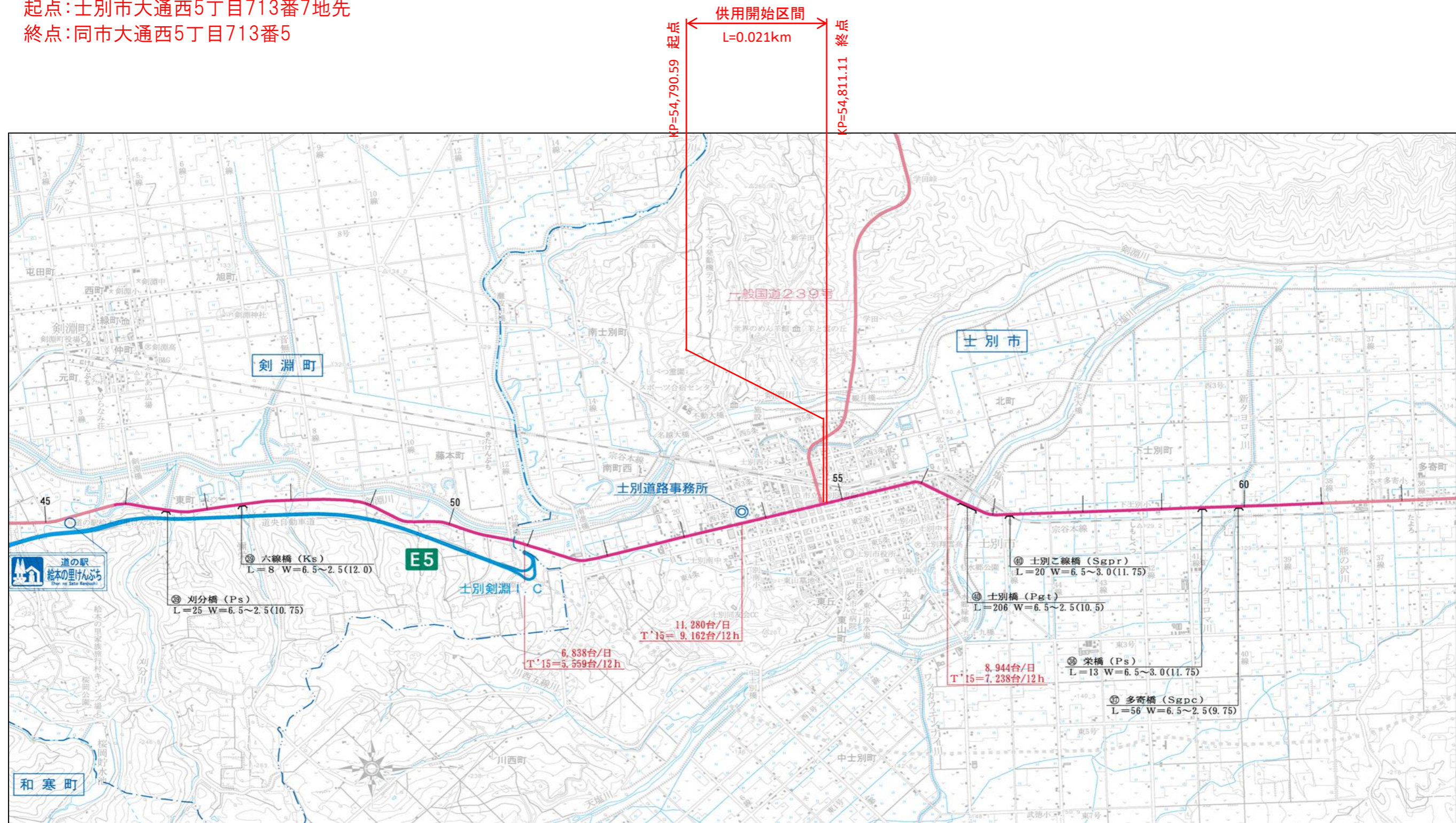


一般国道40号及び239号 供用開始位置図

起点: 士別市大通西5丁目713番7地先  
 終点: 同市大通西5丁目713番5




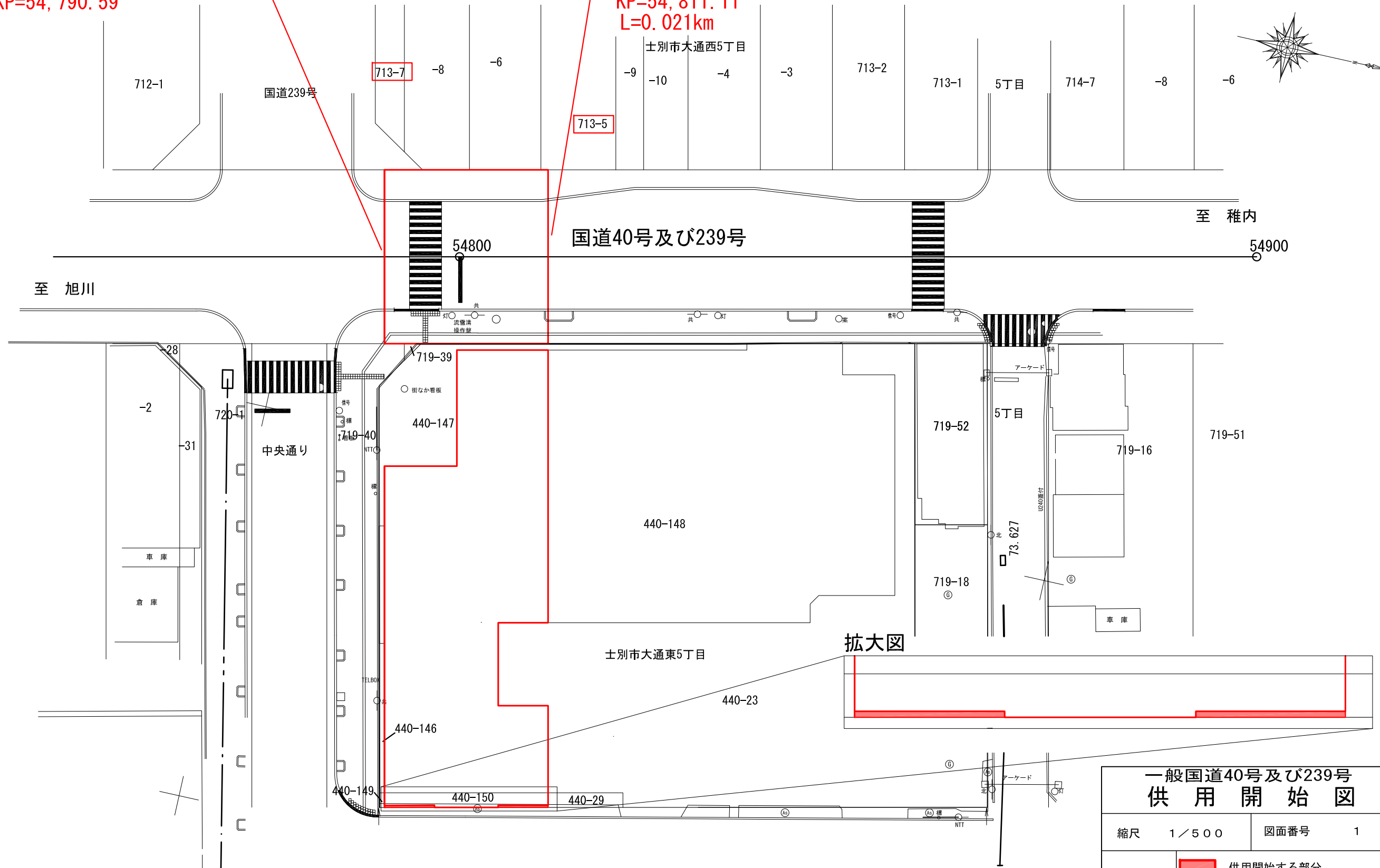
縮尺 1/50,000



# 供用開始図

起点 士別市大通西5丁目713番7地先  
 KP=54,790.59

終点 同市大通西5丁目713番5  
 KP=54,811.11  
 L=0.021km



|                        |                                                                                                                           |
|------------------------|---------------------------------------------------------------------------------------------------------------------------|
| 一般国道40号及び239号<br>供用開始図 |                                                                                                                           |
| 縮尺 1/500               | 図面番号 1                                                                                                                    |
| 凡例                     | <span style="display:inline-block; width:15px; height:10px; background-color:red; border:1px solid red;"></span> 供用開始する部分 |
|                        | <span style="display:inline-block; width:15px; height:10px; border:1px solid red;"></span> 供用済み部分                         |