

一般国道39号 供用開始位置図

39号

三九号

北見国道

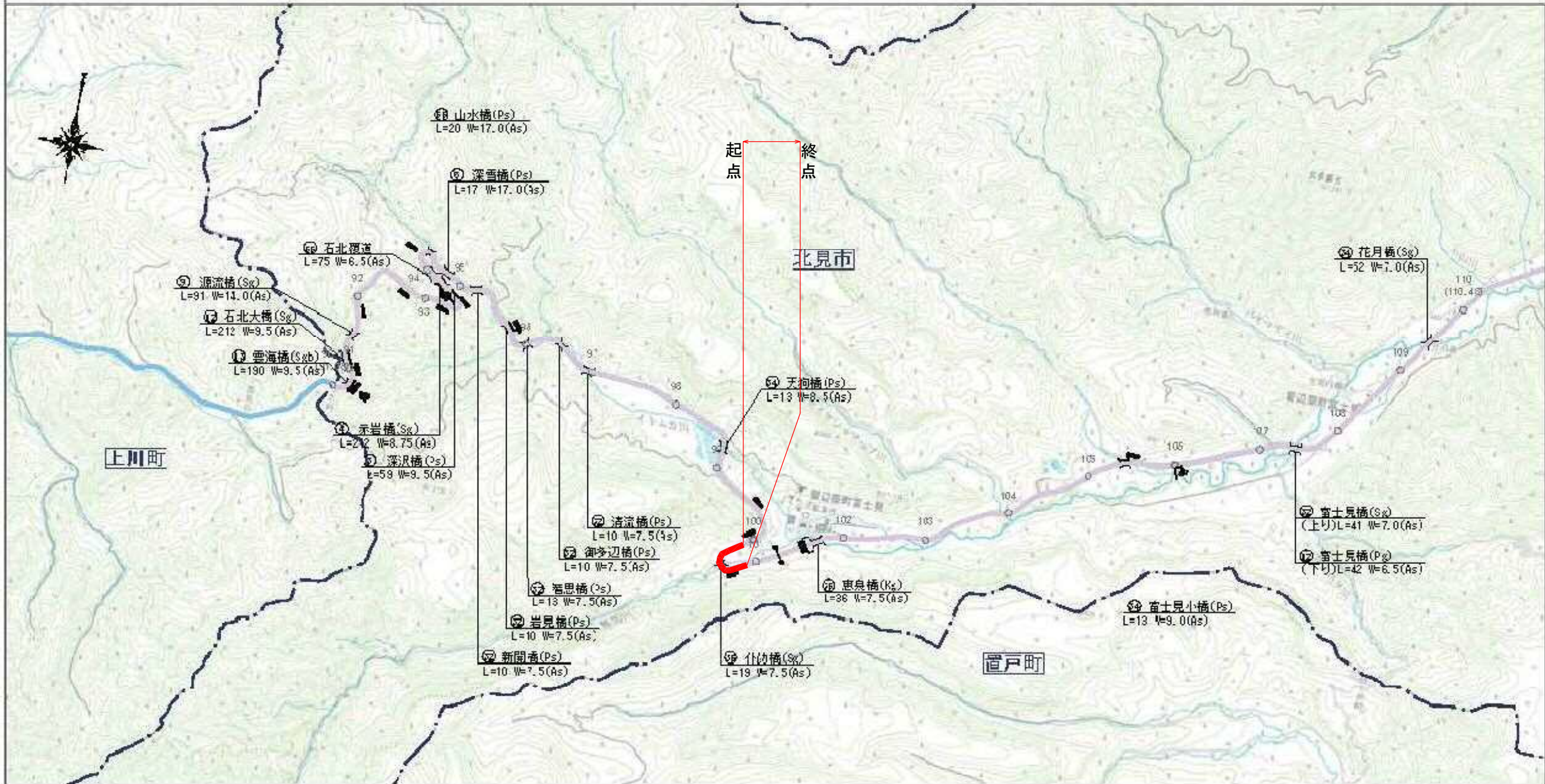
1/7

網走開発建設部

起点 北見市留辺薬町富士見 国有林網走東部森林計画区網走中部森林管理署1127林班い小班

終点 同市留辺薬町富士見 国有林網走東部森林計画区網走中部森林管理署1126林班い小班

L=0.609km



39号

三九号

北見国道

1/7

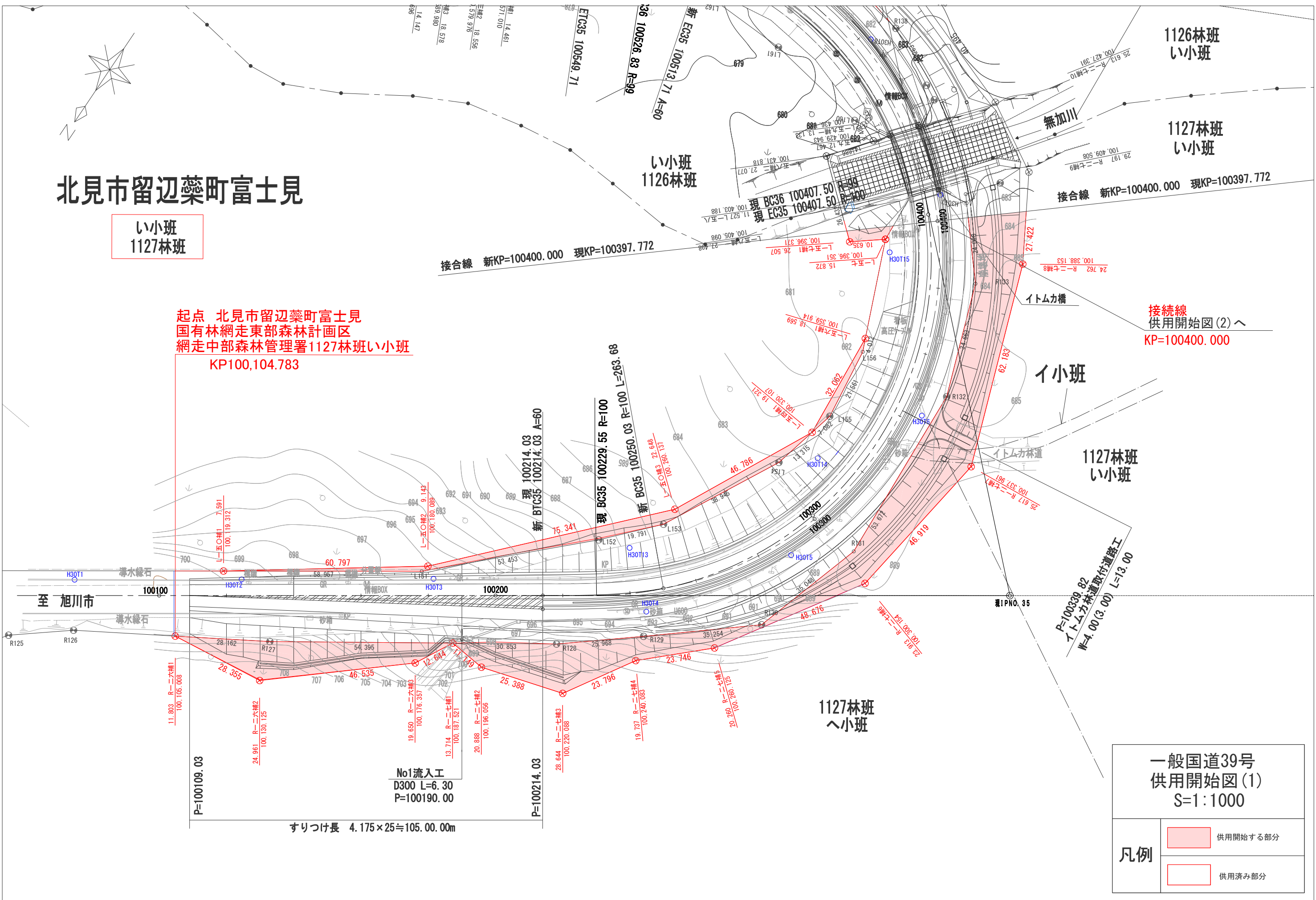
1:50,000

北見市留辺薬町富士見

い小班
1127林班

起点 北見市留辺薬町富士見
国有林網走東部森林計画区
網走中部森林管理署1127林班い小班
KP100,104.783

接続線
供用開始図(2)へ
KP=100400.000



一般国道39号
供用開始図(1)
S=1:1000

凡例	 供用開始する部分
	 供用済み部分

すりつけ長 4.175 × 25 = 105.00.00m

No1流入工
D300 L=6.30
P=100190.00

至 旭川市

P=100339.82
イトムカ林道取付道路工
W=4.00(3.00) L=13.00

P=100109.03

P=100214.03

1127林班
へ小班

イ小班

1127林班
い小班

1126林班
い小班

1127林班
い小班

い小班
1126林班

接合線 新KP=100400.000 現KP=100397.772

接合線 新KP=100400.000 現KP=100397.772

イトムカ橋

イトムカ林道

現 100214.03
新 BTC35 100214.03 A=60

現 BC35 100229.55 R=100

新 BC35 100250.03 R=100 L=263.68

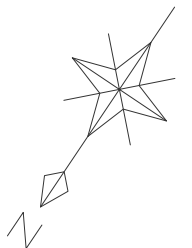
現 BC36 100407.50 R=99
現 EC35 100407.50 R=100

ETC35 100549.71

36 100526.83 R=99

新 EC35 100513.71 A=60

補1 14.461
571.010
補2 18.578
1.579 976
14.147
696



1127林班
い小班

1127林班
い小班

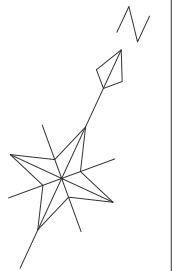
イ小班

1127林班
い小班

接続線
供用開始図(1)から
KP=100400.000

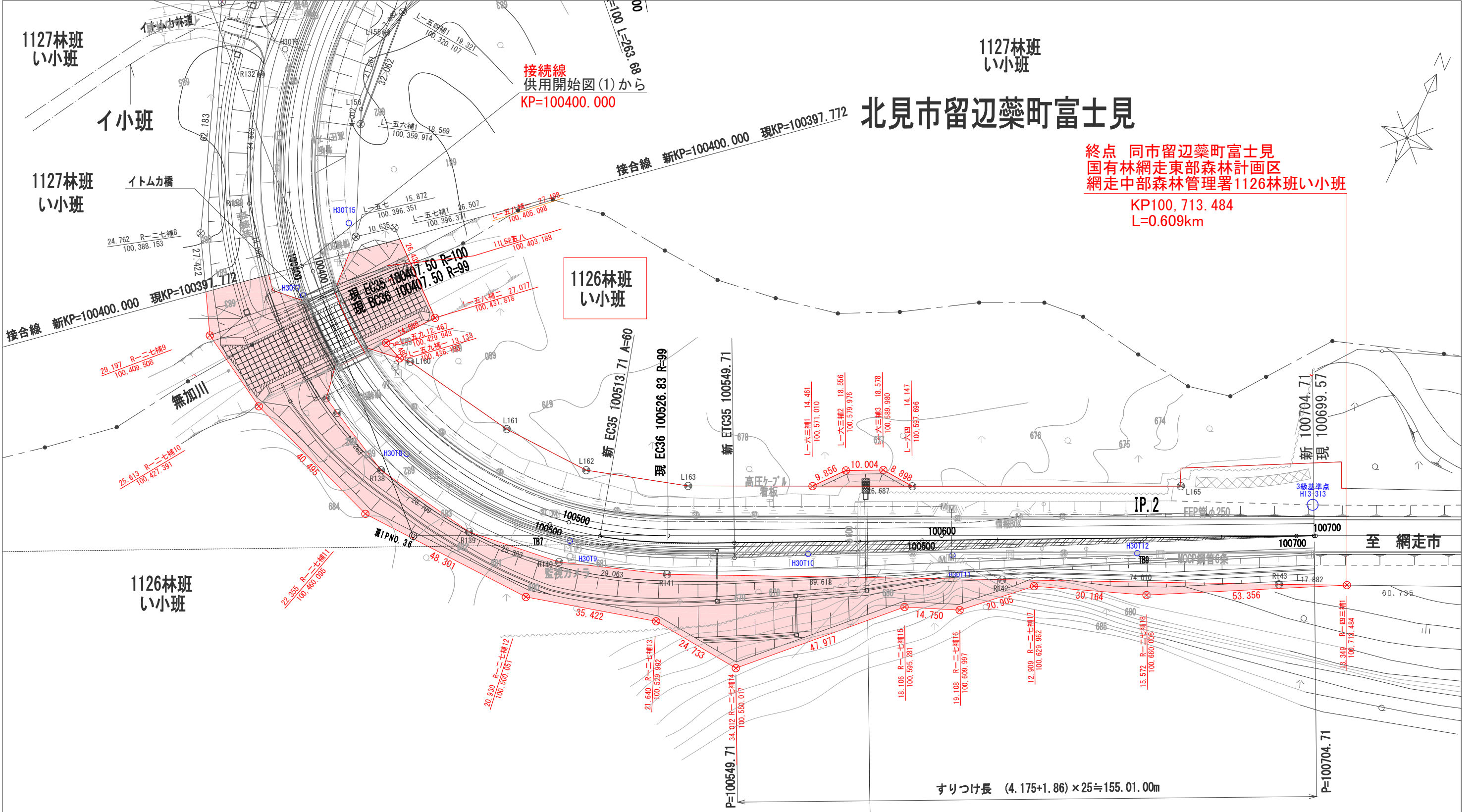
北見市留辺薬町富士見

終点 同市留辺薬町富士見
国有林網走東部森林計画区
網走中部森林管理署1126林班い小班
KP100,713.484
L=0.609km





1126林班
い小班

1126林班
い小班



No2横断管渠工
RCT1-D600 L=24.00
P=100585.00

一般国道39号
供用開始図(2)
S=1:1000

凡例		供用開始する部分
		供用済み部分