

一般国道235号 供用開始位置図

起終点 北海道勇払郡むかわ町美幸3丁目3番1地内 L=0.010km

235号

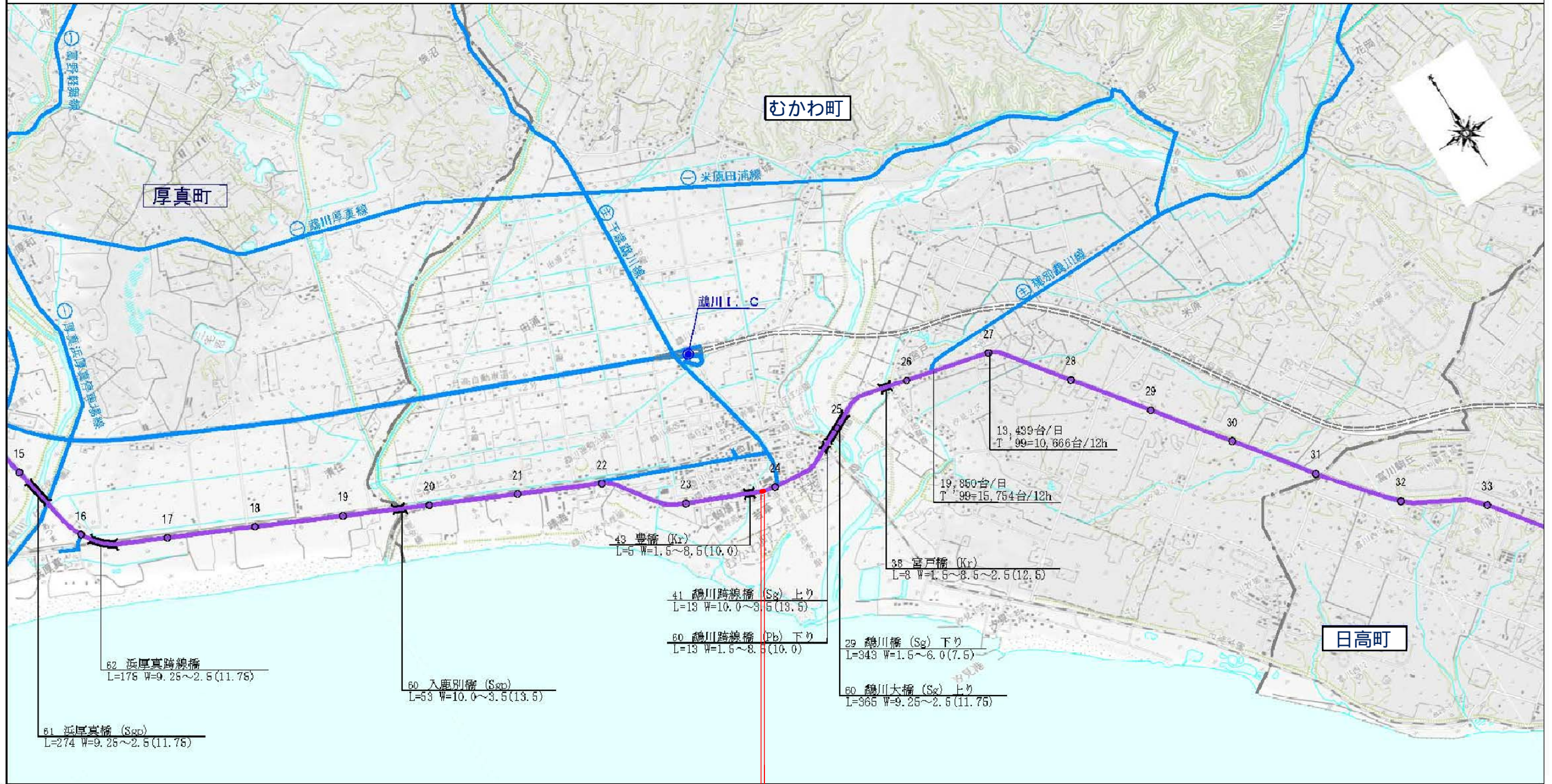
235号

二三五号

二三五号

浦河国道

浦河国道



2/7

2/7

起点 終点

61 浜厚真橋 (Sgp)
L=274 W=9.25~2.5(11.75)

62 浜厚真踏線橋
L=175 W=9.25~2.5(11.75)

60 入庫別橋 (Sgp)
L=53 W=10.0~3.5(13.5)

49 豊橋 (Kr)
L=5 W=1.5~8.5(10.0)

41 鶴川踏線橋 (Sg) 上り
L=13 W=10.0~3.5(13.5)

60 鶴川踏線橋 (Pb) 下り
L=13 W=1.5~8.5(10.0)

60 鶴川大橋 (Sg) 上り
L=365 W=9.25~2.5(11.75)

29 鶴川橋 (Sg) 下り
L=343 W=1.5~6.0(7.5)

38 宮戸橋 (Kr)
L=8 W=1.5~8.5~2.5(12.5)

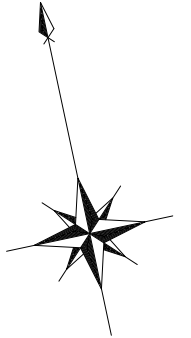
19,850台/日
T'99=15,754台/12h

13,439台/日
T'99=10,666台/12h

1:50,000

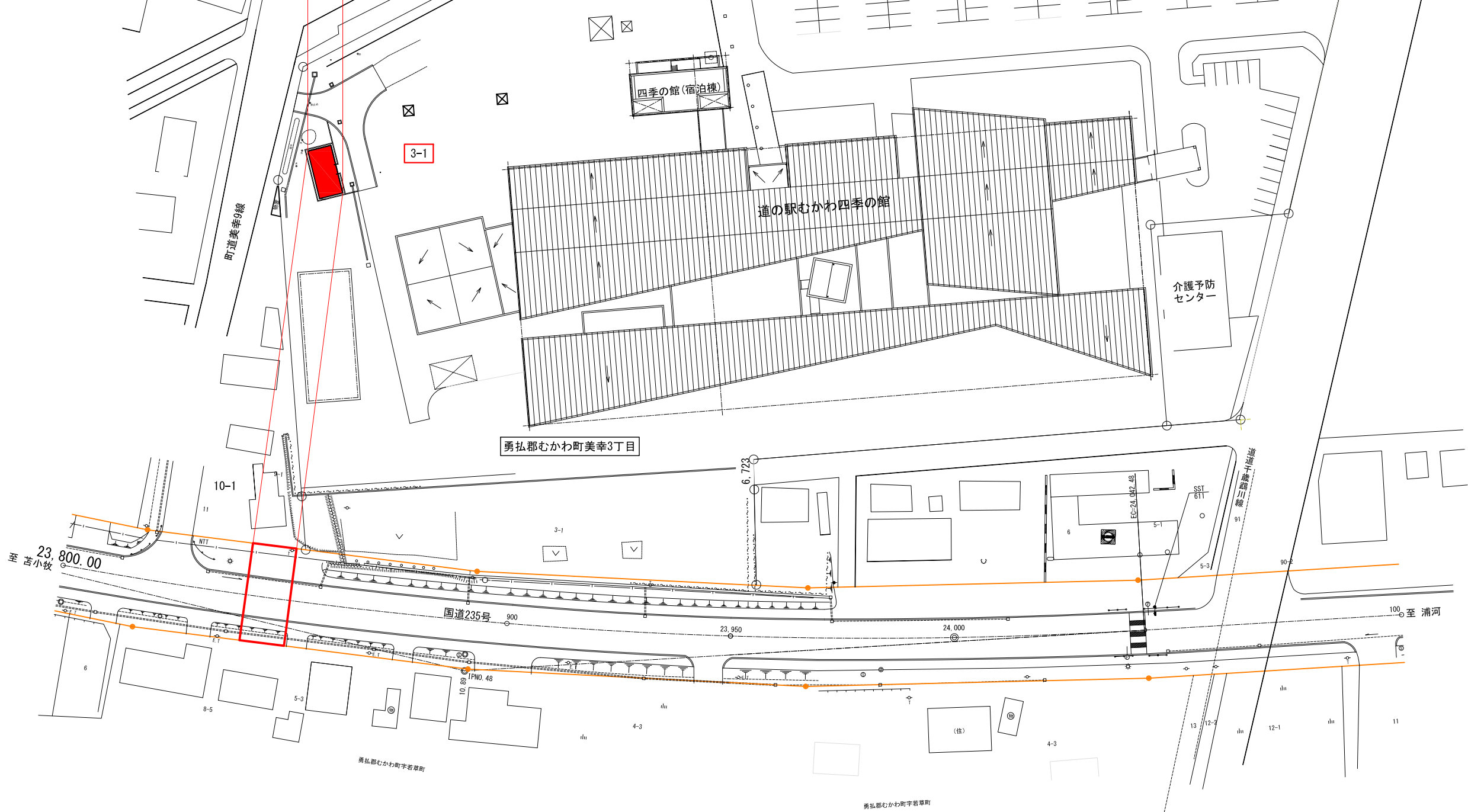


供用開始図



起点
 北海道勇払郡むかわ町美幸3丁目3番1
 KP=23,841.322

終点
 同町美幸3丁目3番1
 KP=23,851.251 L=0.010km



一般国道235号	
供用開始図	
縮尺 1/1000	1 業 の 1
凡 例	 供用済み部分
	 供用開始する部分