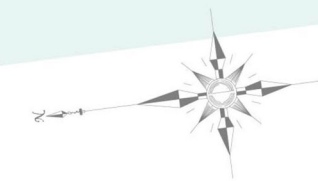


一般国道 232号及び239号 供用開始位置図

起点 北海道留萌郡小平町字鬼鹿秀浦32番地先
 終点 同町字鬼鹿秀浦27番1地先 L=0.149km

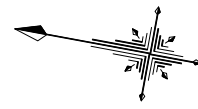


1:50,000
 0m 800m

一般国道 232号
 及び239号
 供用開始位置図
 縮尺 1:50,000

供用開始図 S=1:1000

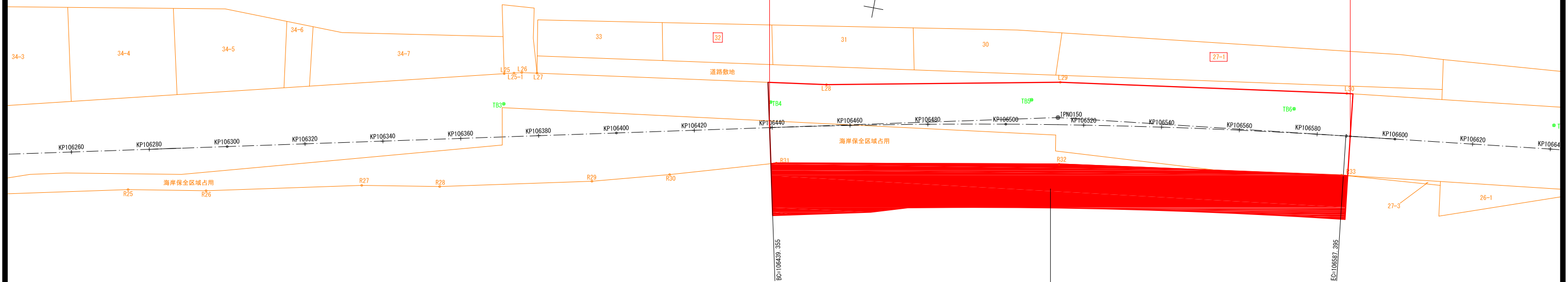
X=13600



起点 北海道留萌郡小平町字鬼鹿秀浦 3 2 番地先
BP=106439.355

終点 同町字鬼鹿秀浦 2 7 番 1 地先
EP=106588.520 L=0.149km

留萌郡小平町字鬼鹿秀浦



使用权を取得
海岸保全区域占用

Y=-47600

X=13400

一般国道 232 号及び 239 号	
供 用 開 始 図	
縮尺 1/1000	
凡 例	<div style="border: 1px solid red; width: 20px; height: 10px; display: inline-block;"></div> 供用済み部分 <div style="background-color: red; width: 20px; height: 10px; display: inline-block;"></div> 供用開始する部分