

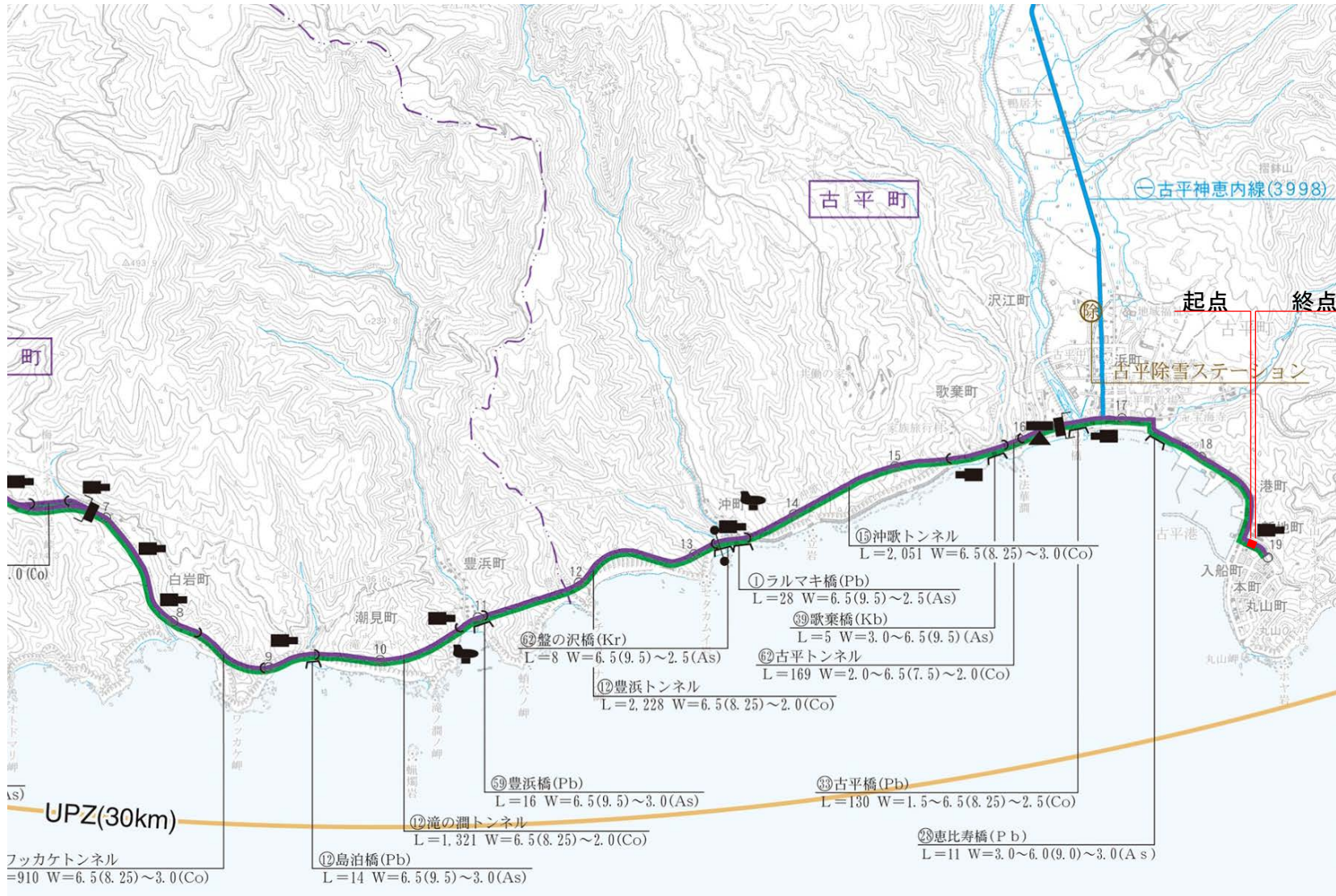
# 一般国道229号供用開始位置図

起点 北海道古平郡古平町大字新地町24番  
 終点 同町大字新地町26番  
 L=0.010km (9.754m)

二二九号

雷電国道

1/9



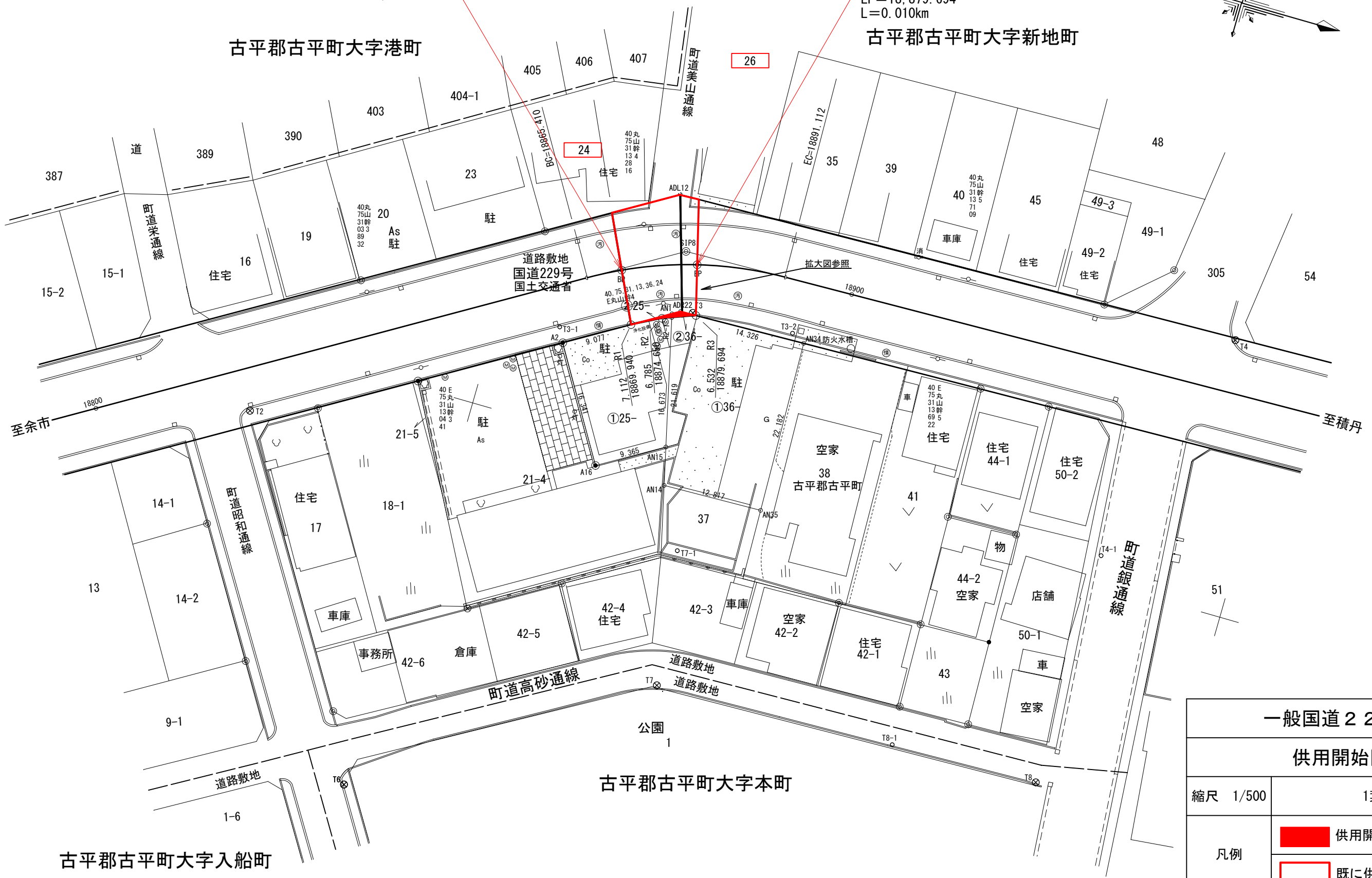

縮尺 1 : 50,000



供用開始平面図 1:500

起点 北海道古平郡古平町大字新地町 2 4 番  
SP=18,869.94

終点 同町大字新地町 2 6 番  
EP=18,879.694  
L=0.010km



一般国道 229号	
供用開始図	
縮尺 1/500	1葉の1
凡例	<span style="display:inline-block; width:15px; height:10px; background-color:red;"></span> 供用開始する部分
	<span style="display:inline-block; width:15px; height:10px; border:1px solid red;"></span> 既に供用している部分

古平郡古平町大字入船町

古平郡古平町大字本町