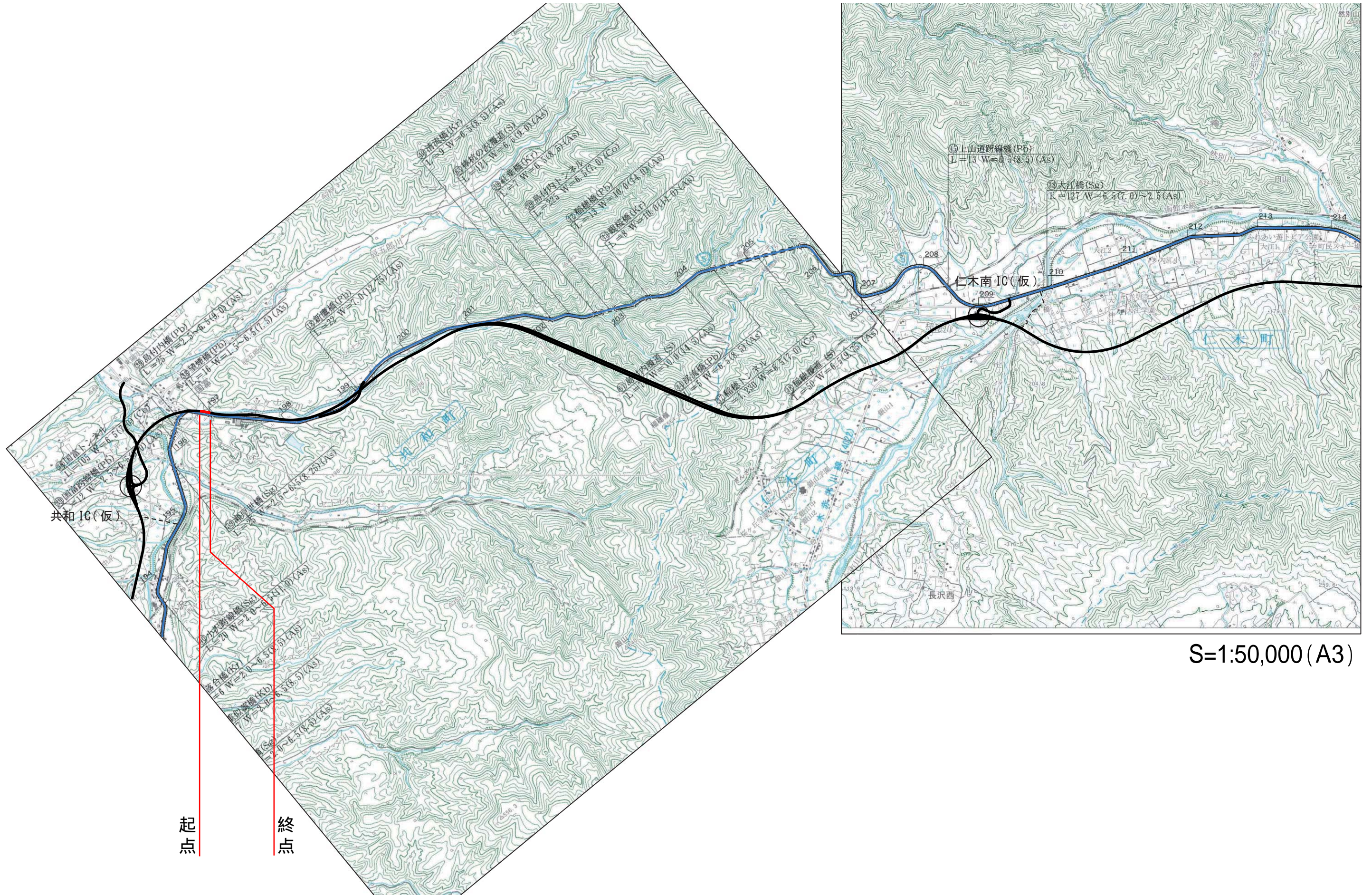


一般国道5号
供用開始位置図


起点 北海道岩内郡共和町国富330番2

終点 同町国富882番4

SP=196,687.202~SP=196,791.941 L=0.105km(L=104.739m)



供用開始図

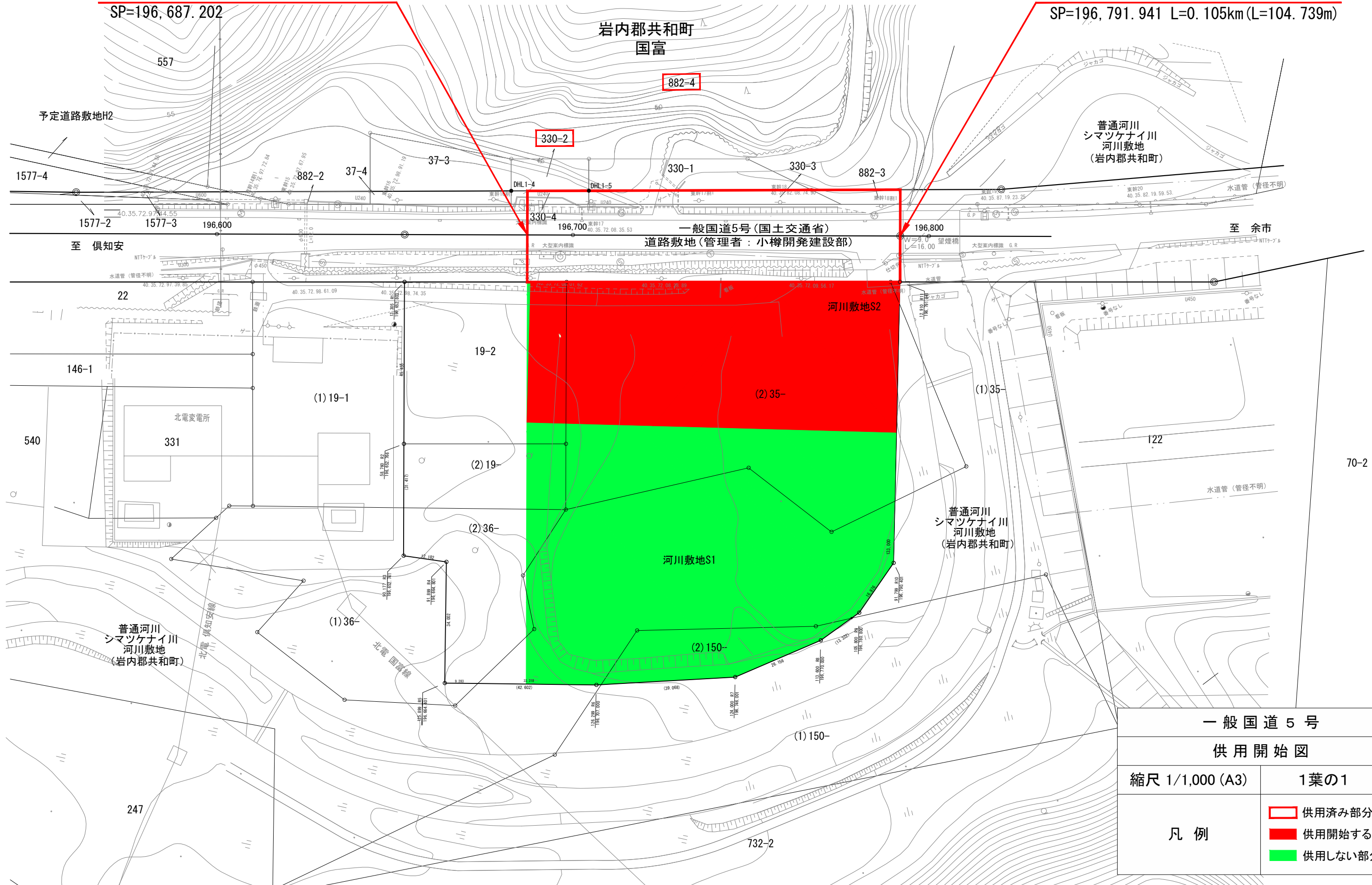


起点 北海道岩内郡共和町国富330番2

SP=196,687.202

終点 同町国富882番4

SP=196,791.941 L=0.105km(L=104.739m)



一般国道5号	
供用開始図	
縮尺 1/1,000 (A3)	1葉の1
凡例	<ul style="list-style-type: none"> 供用済み部分 供用開始する部分 供用しない部分