

一般国道234号 供用開始位置図

起終点 北海道勇払郡安平町追分美園696番1地内 L=0.007km

234号

二三四号

早来国道

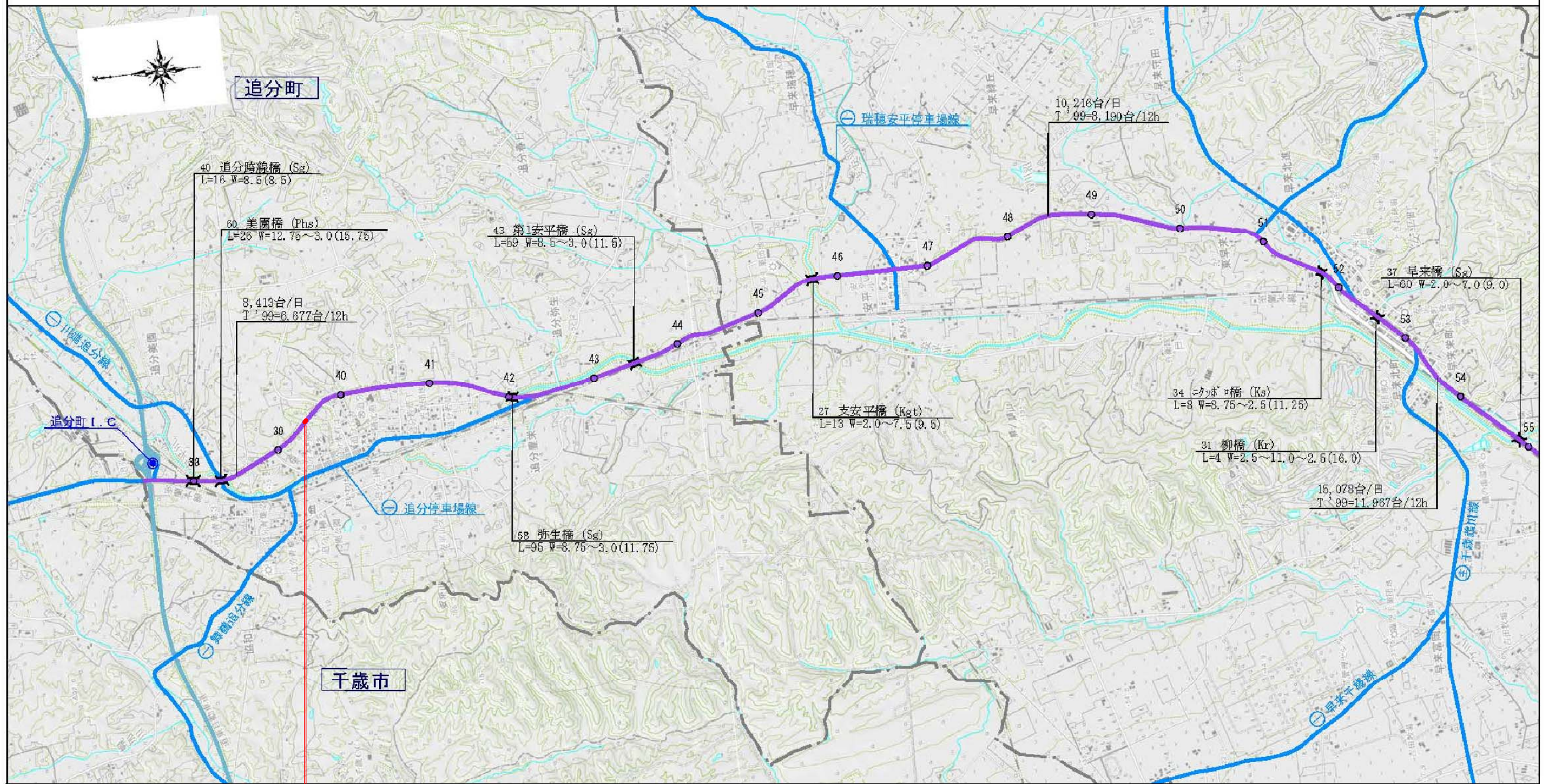
1/2

234号

二三四号

早来国道

1/2



起点 終点

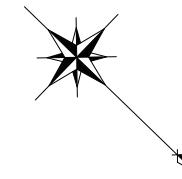
1:50,000
0m 800m

供用開始図

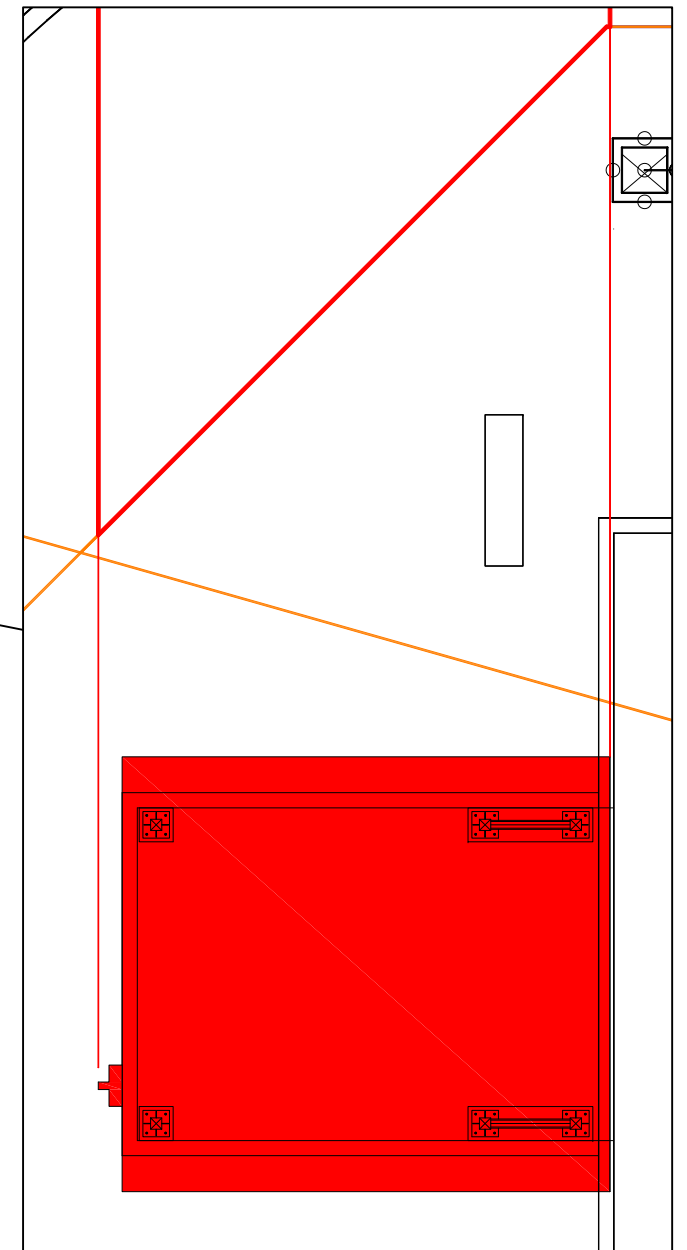
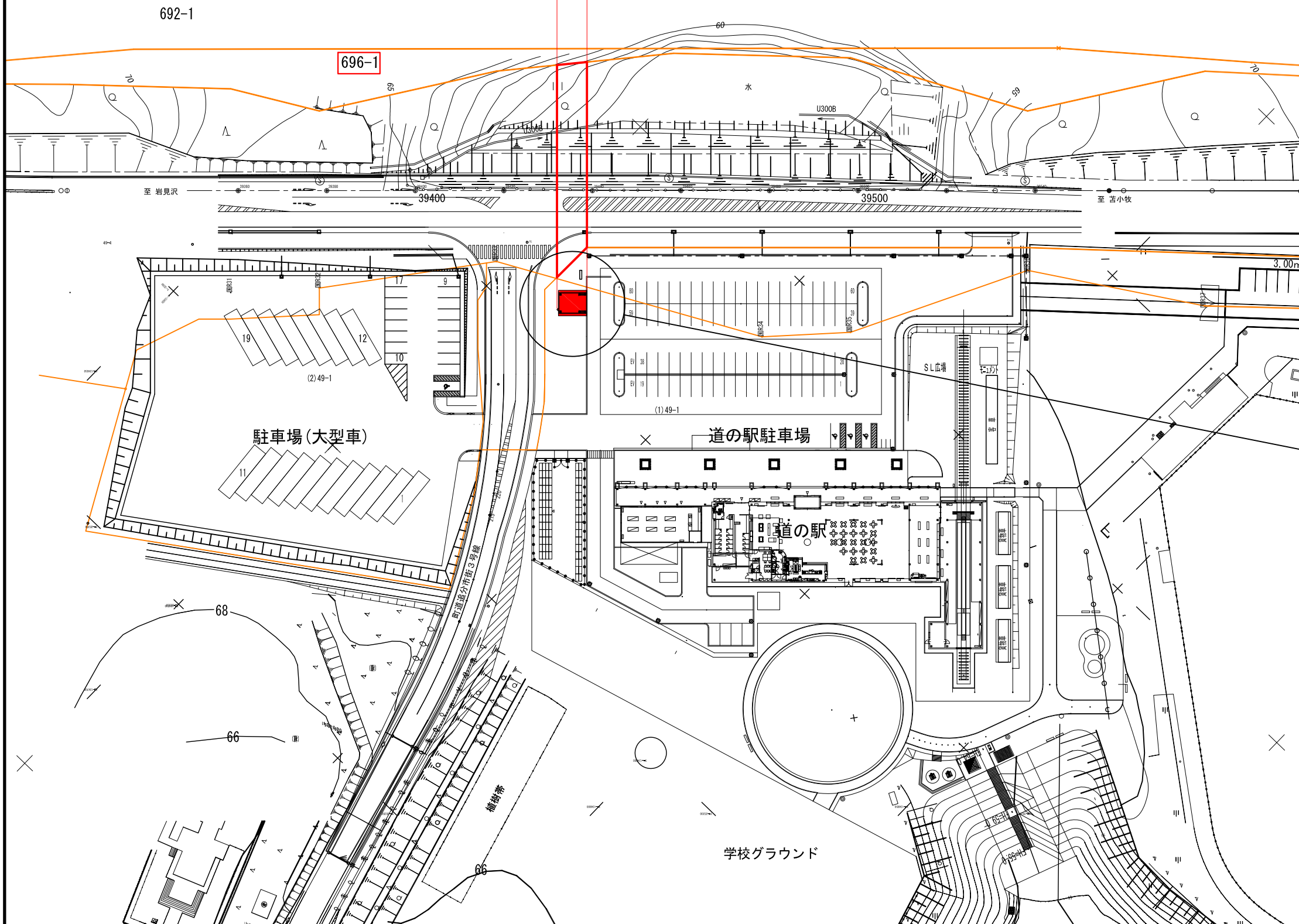
勇払郡安平町追分美園

起点
北海道勇払郡安平町追分美園696番1
KP=39,432.007

終点
同町追分美園696番1
KP=39,438.772 L=0.007km



拡大図



一般国道234号	
供用開始図	
縮尺 1/1000	1 葉 の 1
凡 例	 供用済み部分
	 供用開始する部分