

一般国道274号 供用開始位置図

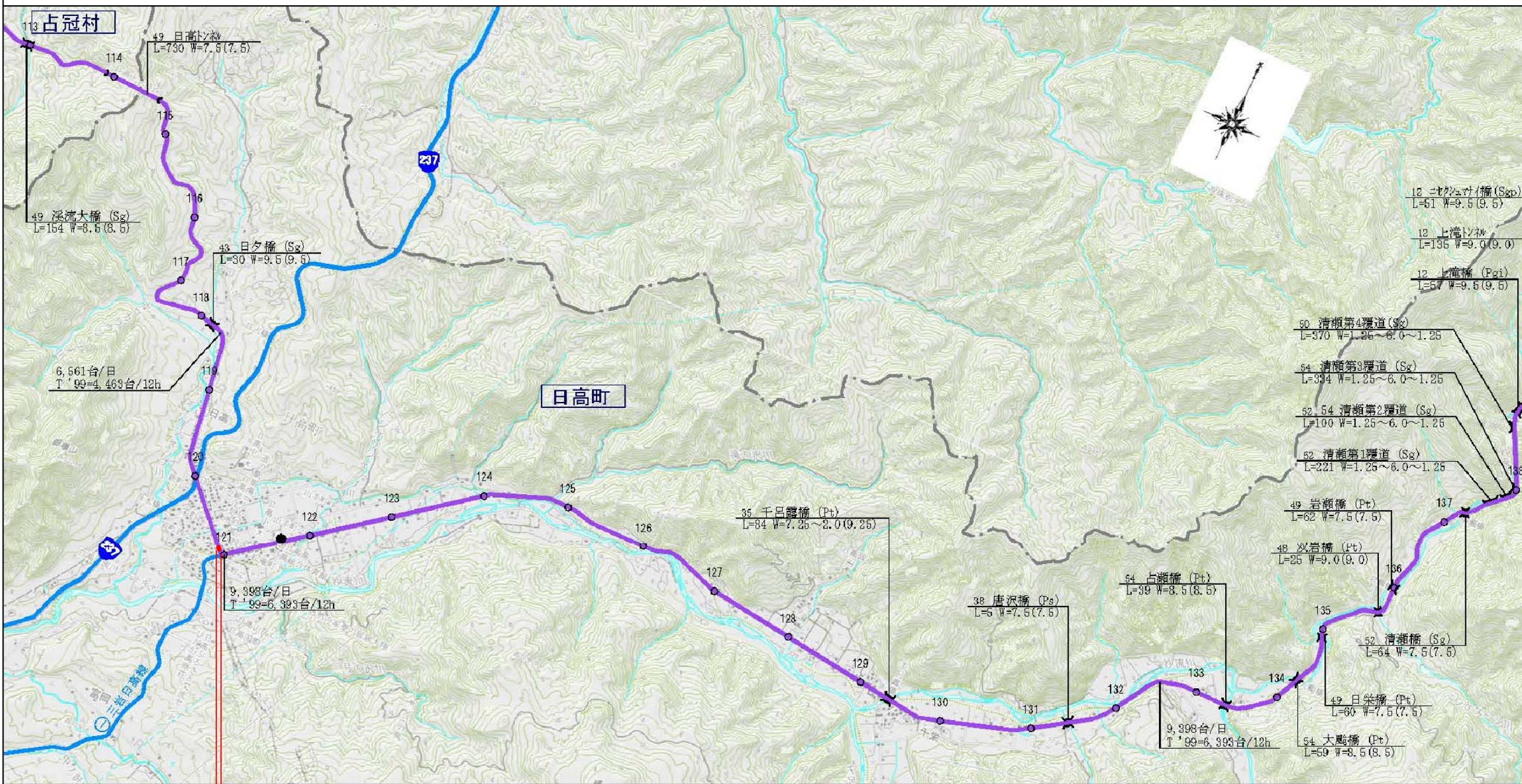
北海道沙流郡日高町本町東1丁目298番 1から
同町 本町東1丁目298番14まで L=0.014km

274号

二七四号

穂別国道

3/4



起点 終点

274号

二七四号

穂別国道


3/4

1:50,000



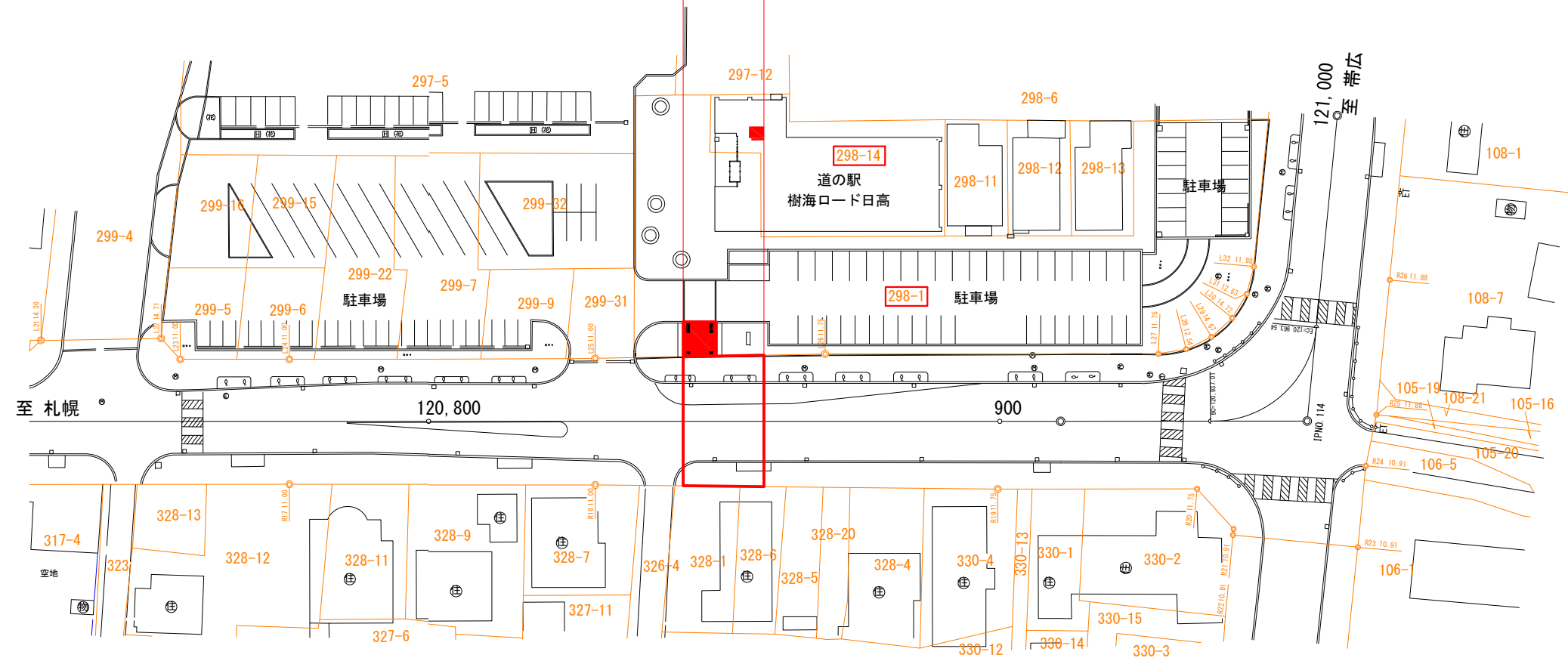
供用開始図

沙流郡日高町本町東1丁目



起点
北海道沙流郡日高町本町東1丁目298番1
KP=120,844.573

終点
同町本町東1丁目298番14
KP=120,858.703 L=0.014km



一般国道274号	
供用開始図	
縮尺 1/1000	1 葉 の 1
凡 例	<div style="display: flex; align-items: center;"> <div style="width: 15px; height: 10px; border: 1px solid red; margin-right: 5px;"></div> 供用済み部分 </div> <div style="display: flex; align-items: center; margin-top: 5px;"> <div style="width: 15px; height: 10px; background-color: red; margin-right: 5px;"></div> 供用開始する部分 </div>