

一般国道230号 供用開始位置図

供用開始箇所 起点 札幌市南区定山溪温泉東2丁目156番5  
 終点 同市南区定山溪温泉東2丁目182番1 L=0.055km

1130号  
 2/2

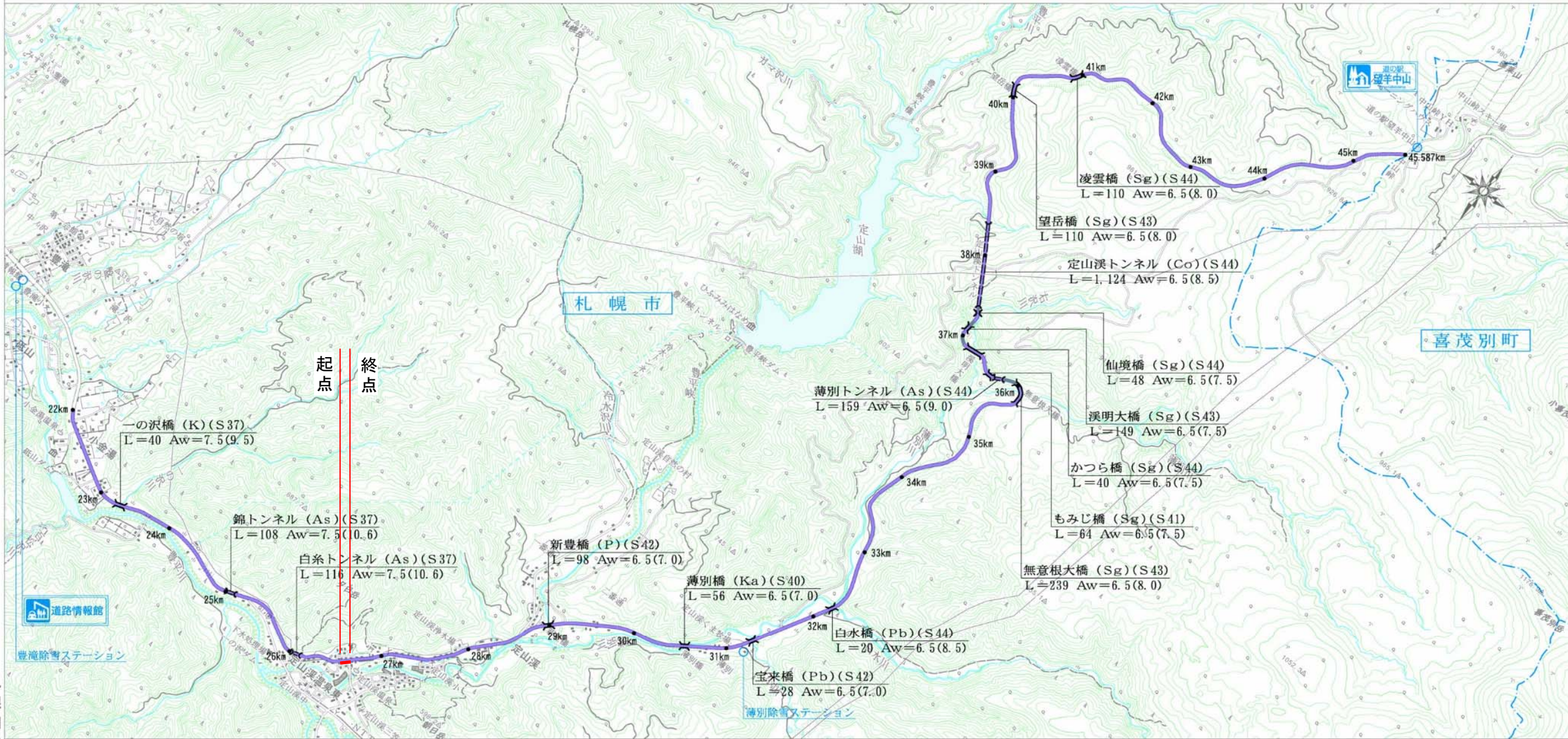
定山溪国道

2/2

1130号  
 2/2

定山溪国道

2/2




札幌開発建設部

1:50,000  
 0 800m



# 供用開始図



札幌市南区

定山溪温泉東2丁目

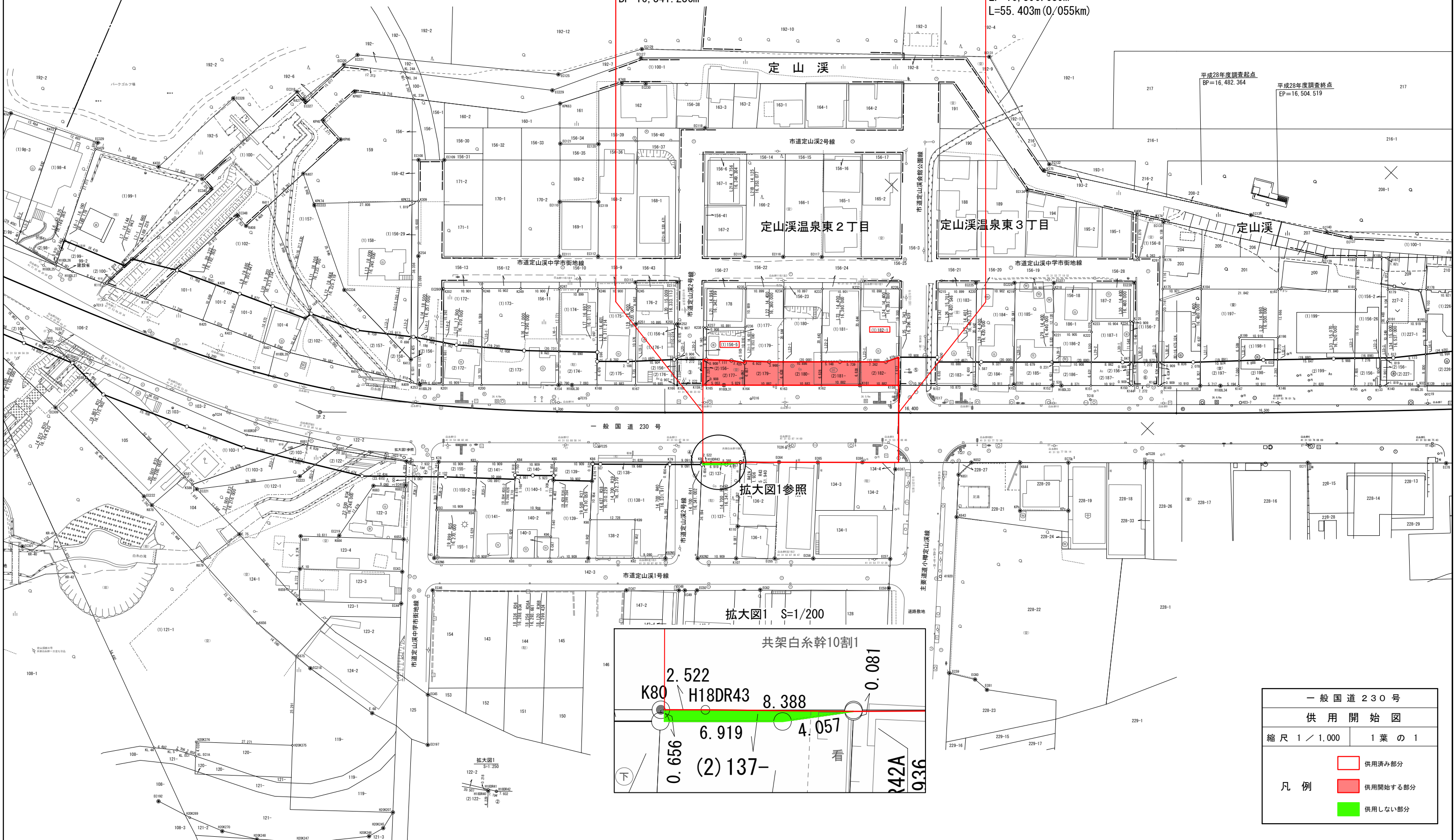
起点 札幌市南区定山溪温泉東2丁目156番5  
BP=16,341.236m

定山溪温泉東3丁目

終点 同市南区定山溪温泉東2丁目182番1  
EP=16,396.639m  
L=55.403m(0.055km)

平成28年度調査起点  
BP=16,482.364

平成28年度調査終点  
EP=16,504.519

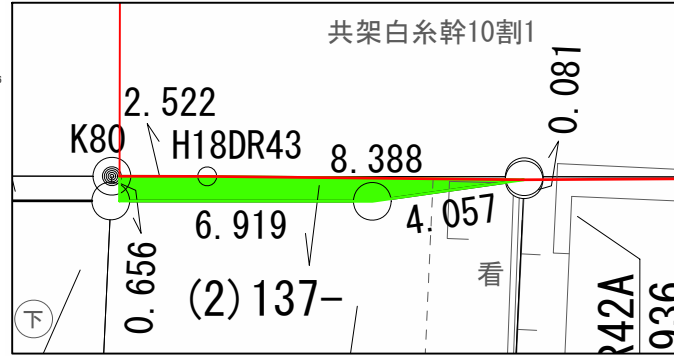


一般国道230号

拡大図1参照

拡大図1 S=1/200

共架白糸幹10割1



一般国道230号	
供用開始図	
縮尺 1/1,000	1葉の1
凡例	<span style="border: 1px solid black; display: inline-block; width: 10px; height: 10px;"></span> 供用済み部分
	<span style="background-color: red; display: inline-block; width: 10px; height: 10px;"></span> 供用開始する部分
	<span style="background-color: green; display: inline-block; width: 10px; height: 10px;"></span> 供用しない部分