

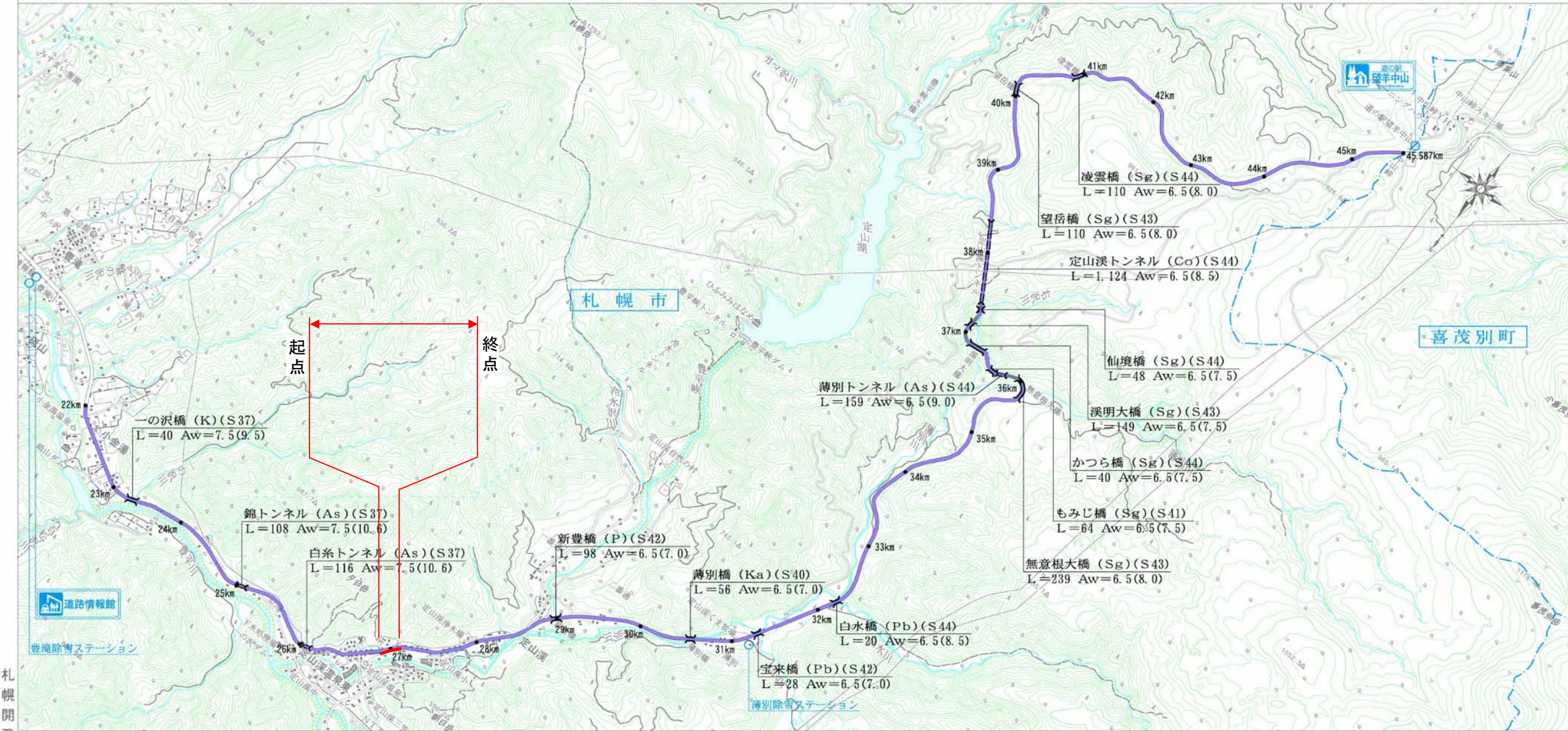
一般国道230号 供用開始位置図

供用開始箇所 起点 札幌市南区定山溪温泉東3丁目246番3
 終点 同市南区定山溪温泉東4丁目303番2 L=0.200km

1110号
2/2

定山溪国道

2/2



札幌開発建設部


1110号
2/2

定山溪国道

2/2

1:50,000
0 800m

供用開始図



起点 札幌市南区定山溪温泉東3丁目246番3
BP=16,810.767m

終点 同市南区定山溪温泉東4丁目303番2
EP=17,011.166m
L=200.399m (0.200km)

札幌市南区
定山溪

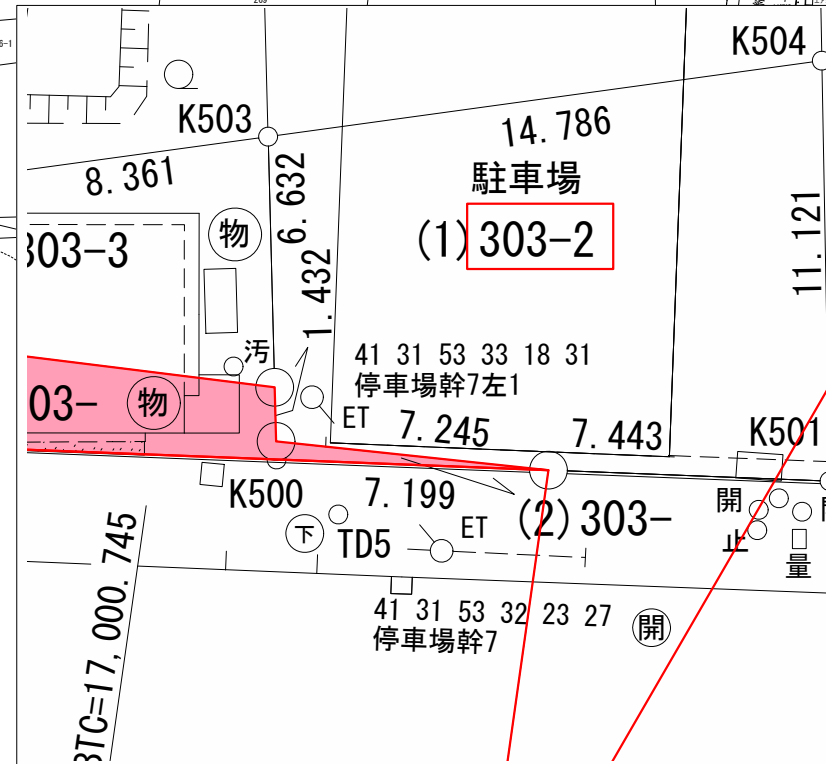
定山溪温泉東3丁目

定山溪温泉東4丁目

拡大図参照

一般国道 230 号

拡大図 S=1/200



一般国道 230 号	
供用開始図	
縮尺 1 / 1,000	1 葉 の 1
凡例	<div style="display: flex; align-items: center;"> <div style="width: 15px; height: 15px; border: 1px solid red; margin-right: 5px;"></div> 既に供用している部分 </div> <div style="display: flex; align-items: center; margin-top: 5px;"> <div style="width: 15px; height: 15px; background-color: red; margin-right: 5px;"></div> 供用開始する部分 </div> <div style="display: flex; align-items: center; margin-top: 5px;"> <div style="width: 15px; height: 15px; background-color: green; margin-right: 5px;"></div> 供用しない部分 </div>