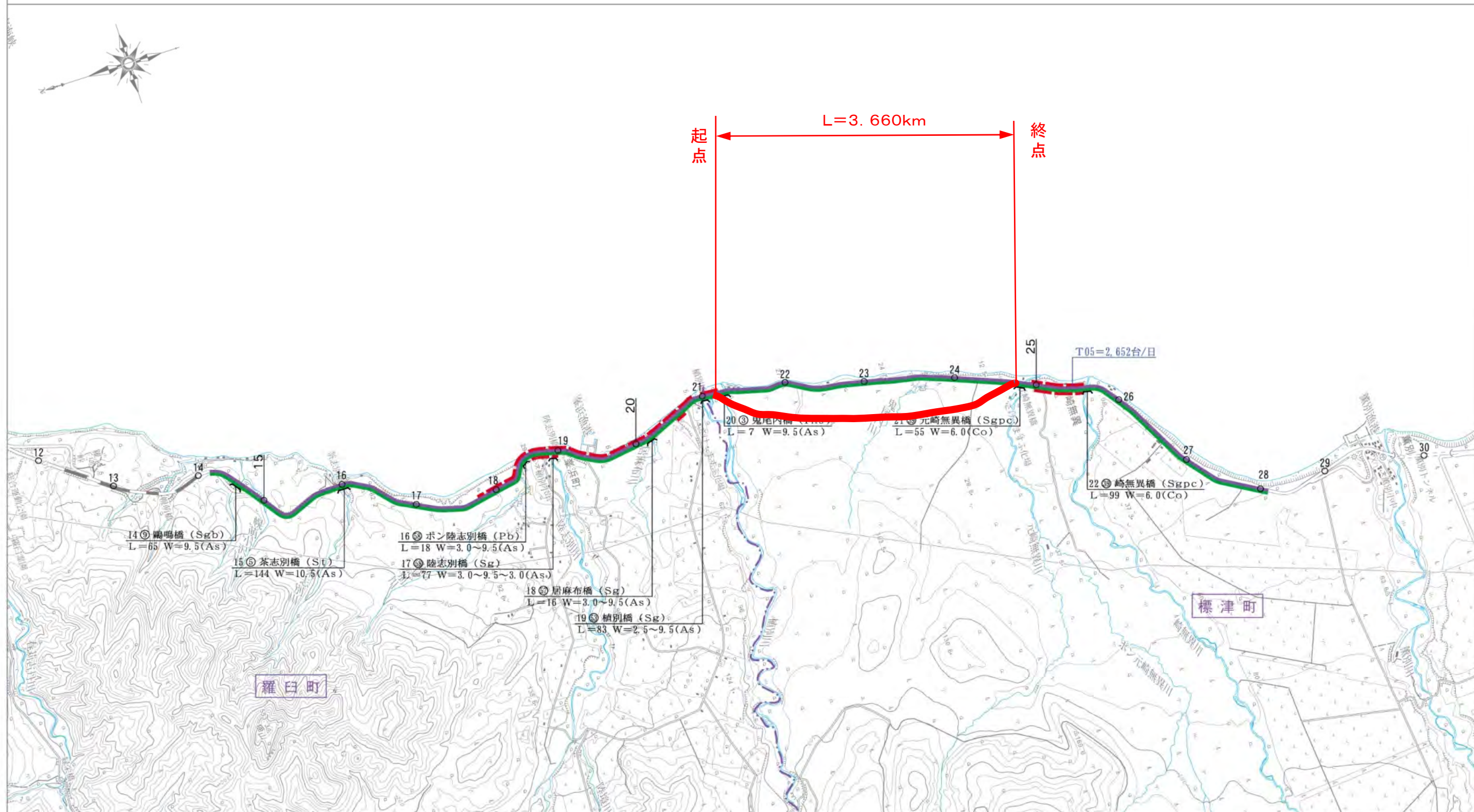



一般国道335号 供用開始位置図

起点 北海道標津郡標津町字崎無異7番3 地先
 終点 同町字崎無異4番8 L=3.660km

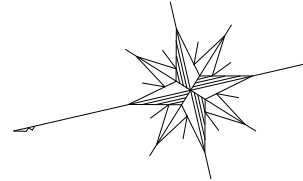


釧路開発建設部



供用開始図(1)

S=1:1000



起点 北海道標津郡標津町字崎無異7番3 地先
 (現道) BP=21,087.943
 (新道) BP=16.100

標津郡標津町字崎無異

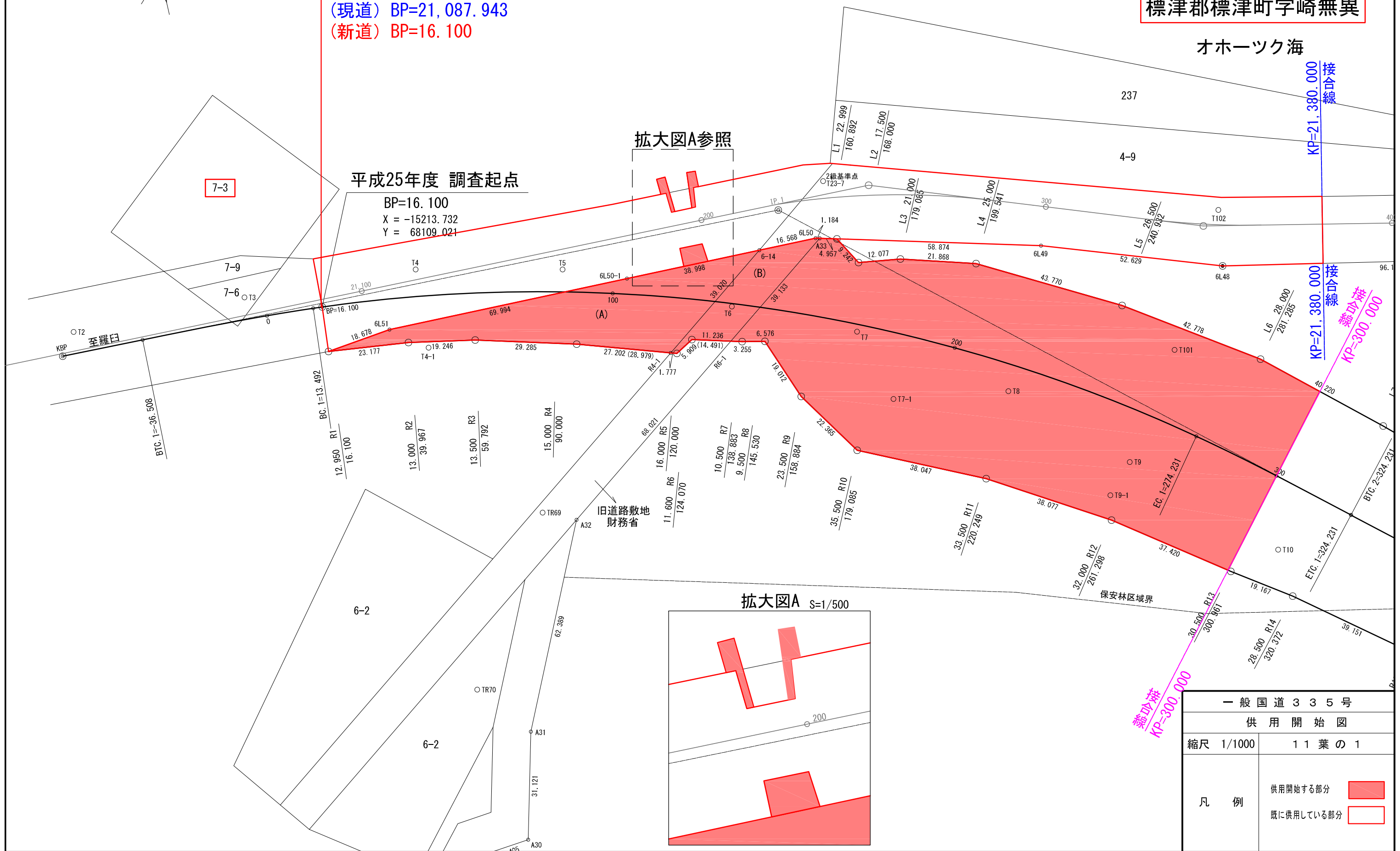
オホーツク海

平成25年度 調査起点

BP=16.100
 X = -15213.732
 Y = 68109.021

拡大図A参照

拡大図A S=1/500



接合線
 KP=21,380.000

接合線
 KP=21,380.000

接合線
 KP=300.000

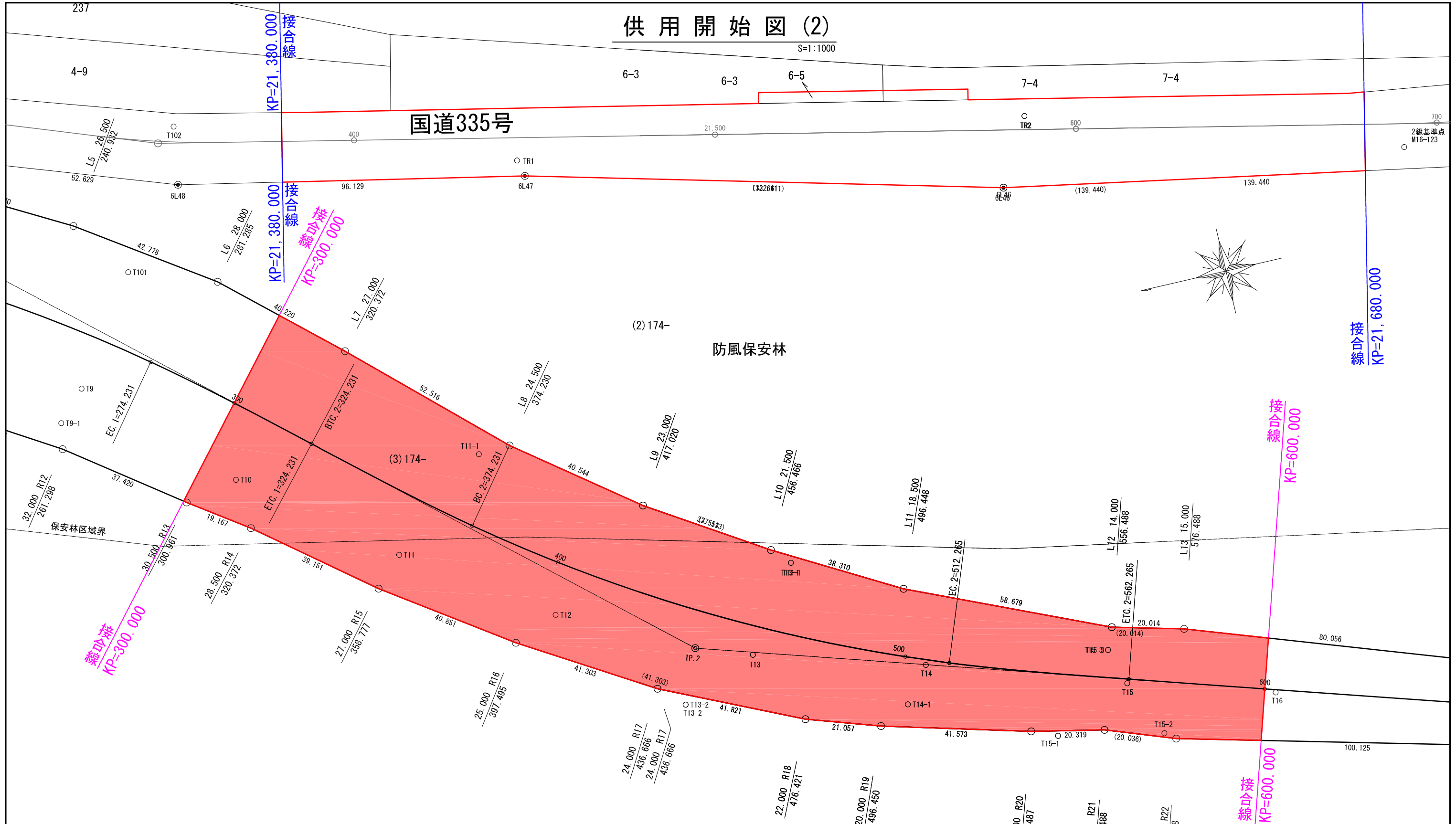
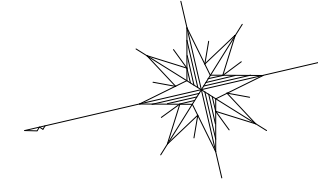
一般国道335号	
供用開始図	
縮尺 1/1000	11葉の1
凡例	供用開始する部分 既に供用している部分

供用開始図 (2)

S=1:1000

国道335号

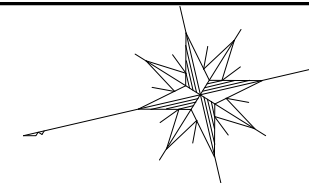
防風保安林



一般国道335号	
供用開始図	
縮尺 1/1000	11葉の2
凡例	供用開始する部分
	既に供用している部分

供用開始図 (3)

S=1:1000



接合線
KP=21,680.000

防風保安林

○T104

(2)174-

保安林区境界

○T103

L13 15.000
576.488

L14 12.000
656.488

L15 9.000
696.488

L16 8.500
716.488

L17 13.000
756.488

L18 16.500
856.488

L19 17.000
916.488

80.056

40.112

20.006

40.253

100.061

60.003

100.0

14

600

T17

700

T18

T19

(3)174-

800

○T20

T21

T22

○T22-1

T23

T15-2

100.125

40.029

40.200

60.032

60.034

40.001

15.500 R22
576.488

10.500 R23
676.488

9.000 R24
716.488

13.000 R25
756.488

15.000 R26
816.488

17.000 R27
876.488

17.000 R28
916.488

保安林区境界

80.025

(1)174-1

接合線
KP=900.000

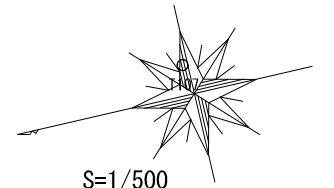
一般国道335号	
供用開始図	
縮尺 1/1000	11葉の3
凡例	供用開始する部分
	既に供用している部分

供用開始図(4)

S=1:1000

T106 ○ H16-5L36

(69.970)

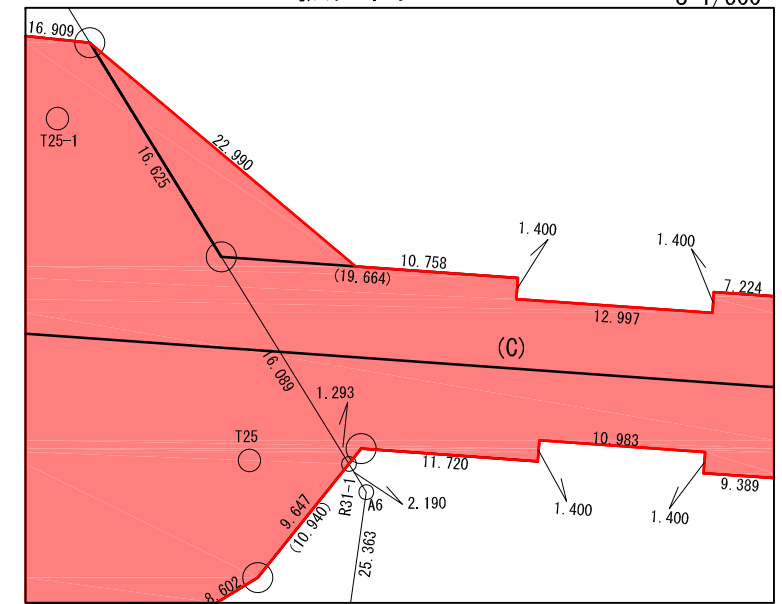


(2) 12-

○T105

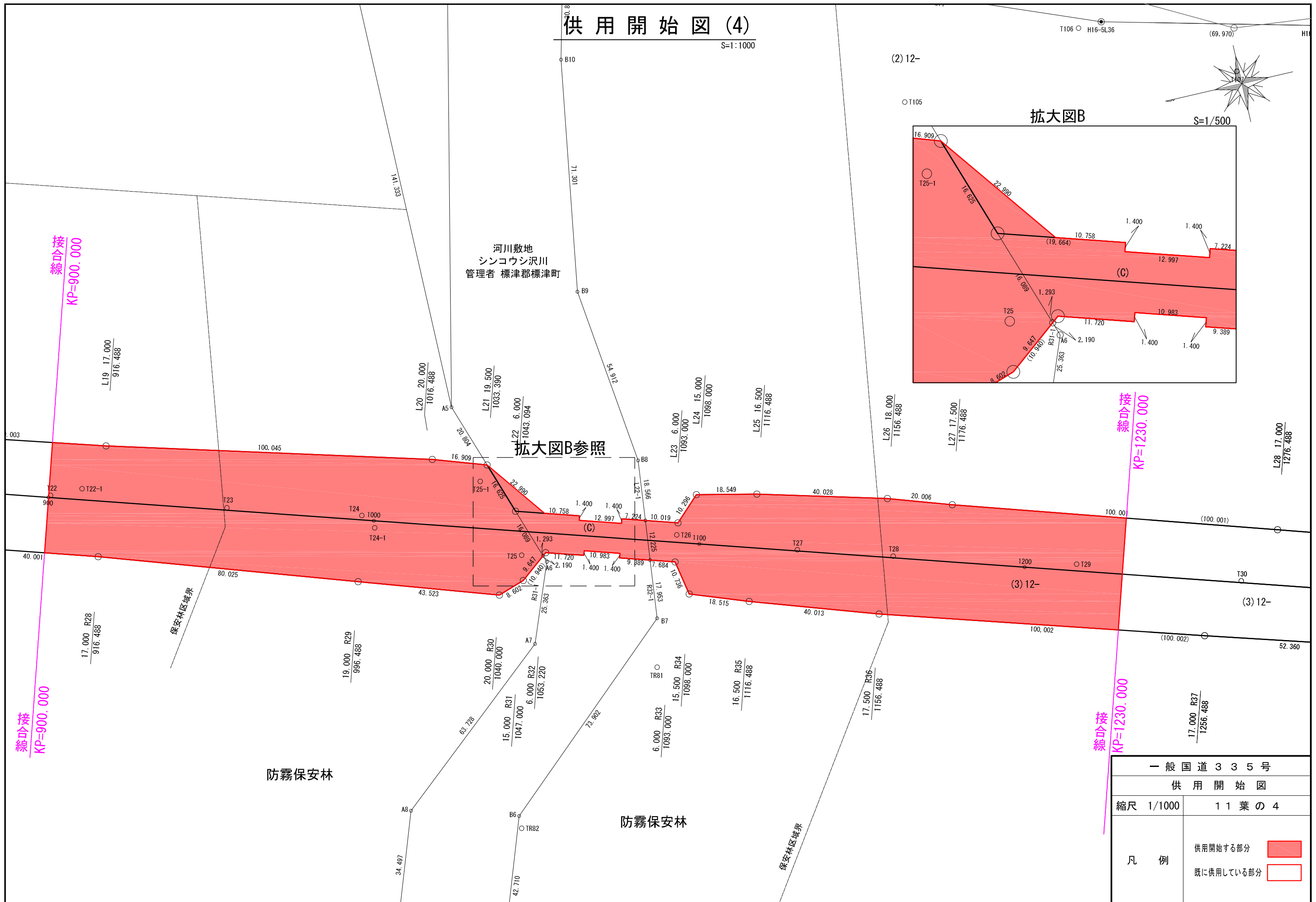
拡大図B

S=1/500



河川敷地
シンコウシ沢川
管理者 標津郡標津町

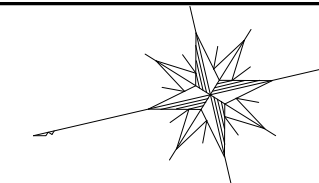
拡大図B参照




一般国道 3 3 5 号	
供用開始図	
縮尺 1/1000	11 葉 の 4
凡 例	供用開始する部分 既に供用している部分

供用開始図 (5)

S=1:1000



○ T107

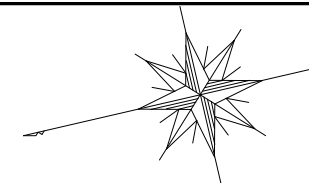


一般国道 3 3 5 号	
供用開始図	
縮尺 1/1000	1 1 葉 の 5
凡 例	供用開始する部分
	既に供用している部分

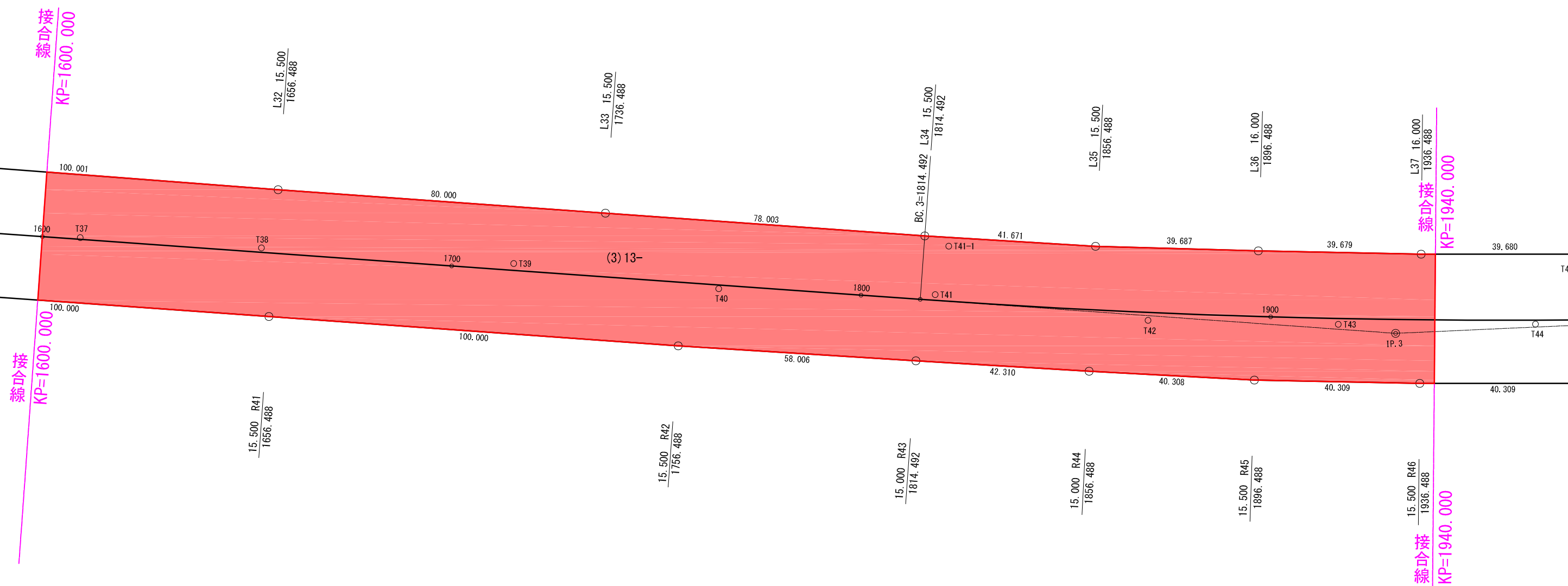
供用開始図 (6)

○T108

S=1:1000

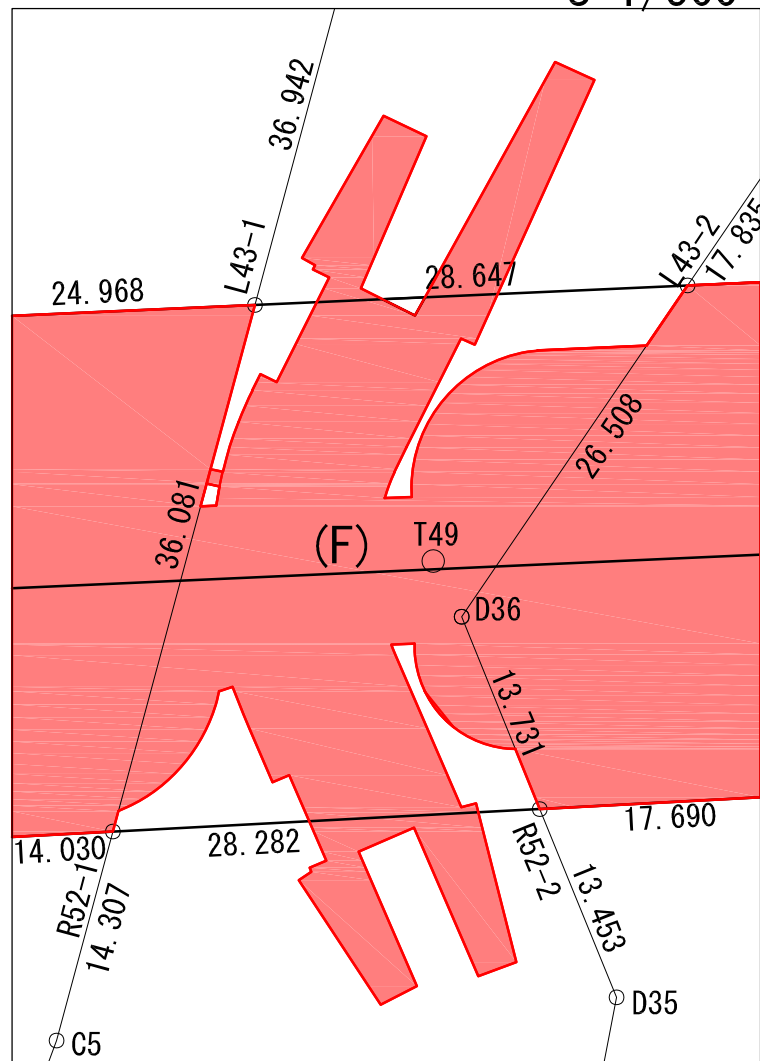


(2) 13-



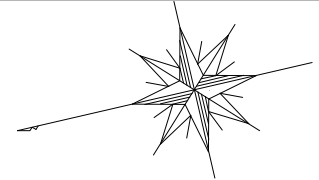
一般国道 335号	
供用開始図	
縮尺 1/1000	11葉の6
凡例	供用開始する部分 既に供用している部分

拡大図C S=1/500



供用開始図 (7) S=1:1000

S=1:1000



防霧保安林

(1) 11-5

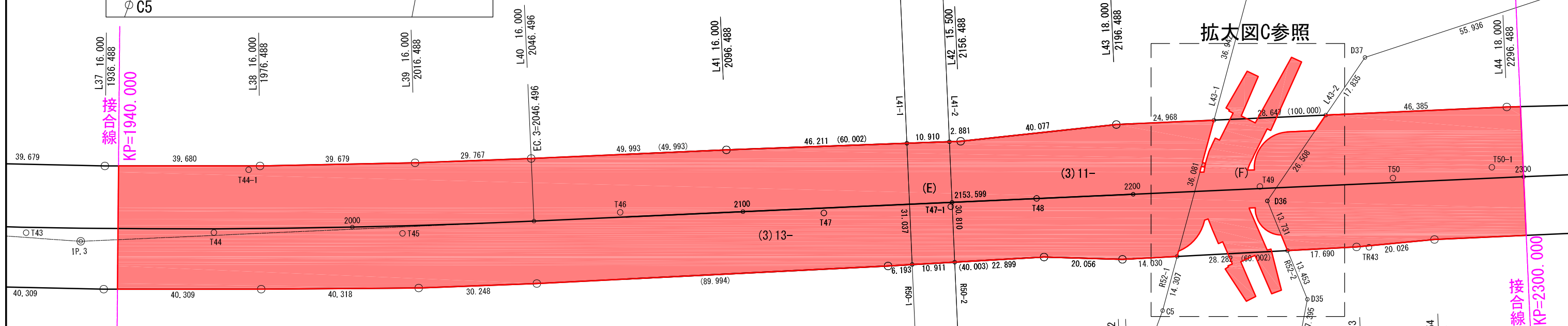
予定道路敷地
財務省

防霧保安林

(2) 13-

河川敷地
鬼尾内川
管理者 標津郡標津町

拡大図C参照



接合線
KP=1940.000

接合線
KP=1940.000

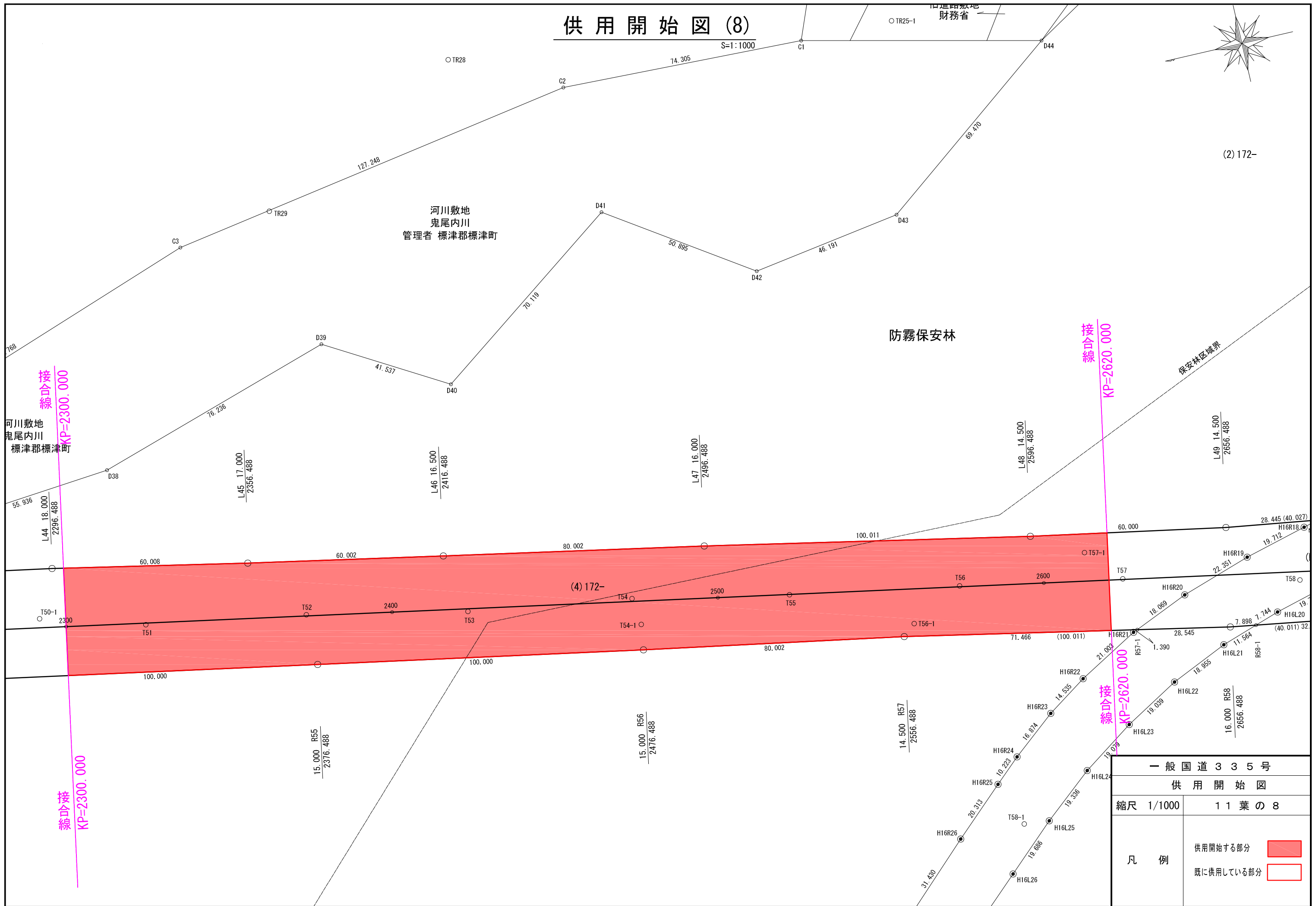
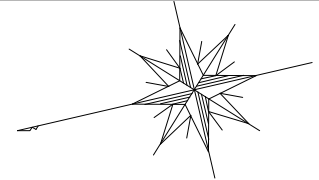
接合線
KP=2300.000

接合線
KP=2300.000

一般国道 335号	
供用開始図	
縮尺 1/1000	11葉の7
凡例	供用開始する部分 既に供用している部分

供用開始図 (8)


河川敷地
財務省



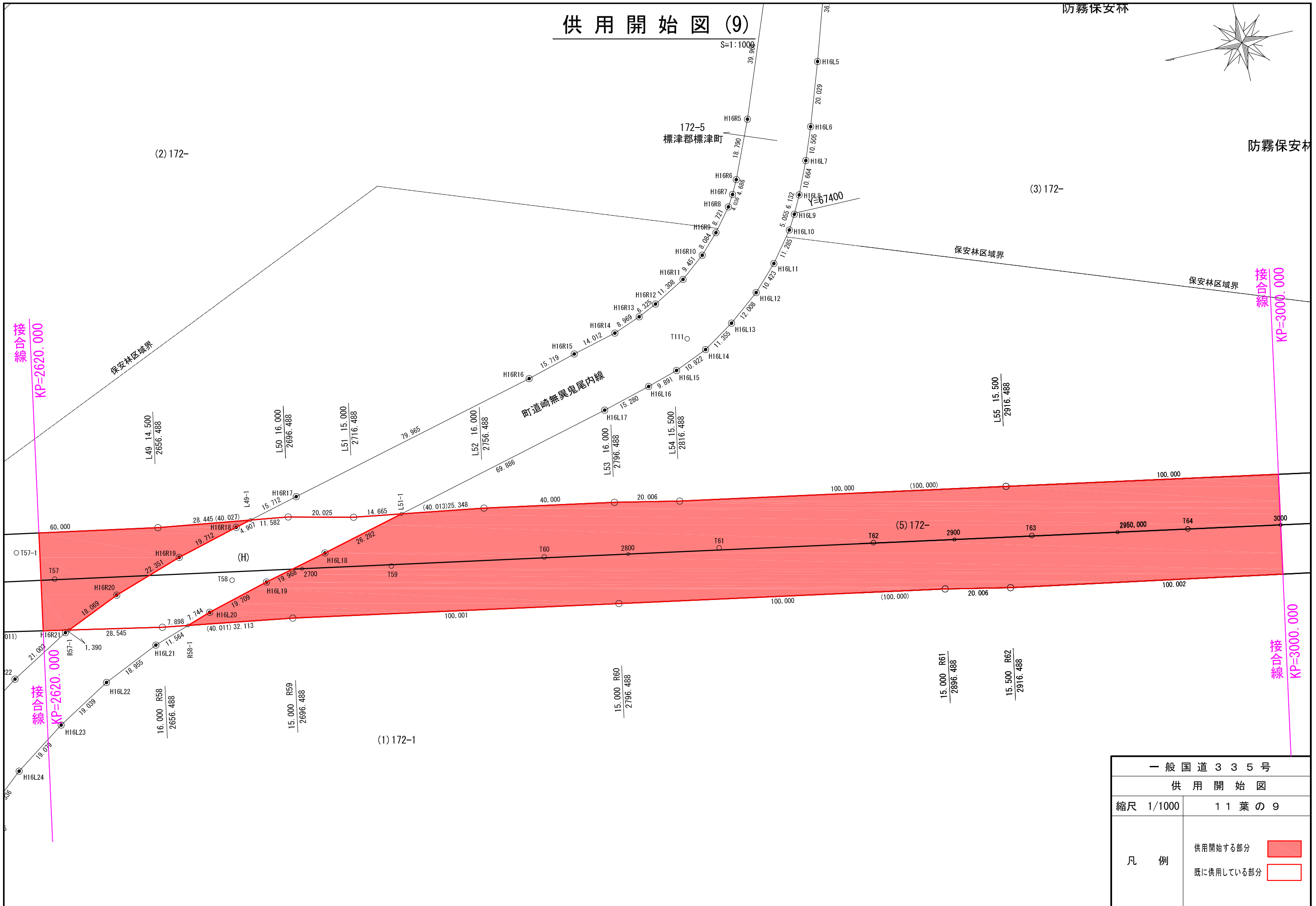
一般国道 335 号	
供用開始図	
縮尺 1/1000	11 葉の 8
凡例	供用開始する部分
	既に供用している部分

供用開始図 (9)

防霧保安林



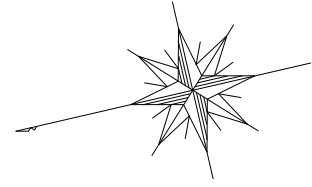
防霧保安林



供用開始図 (10)

S=1:1000

国道335号



防霧保安林

(3)172-

防霧保安林

保安林区域界

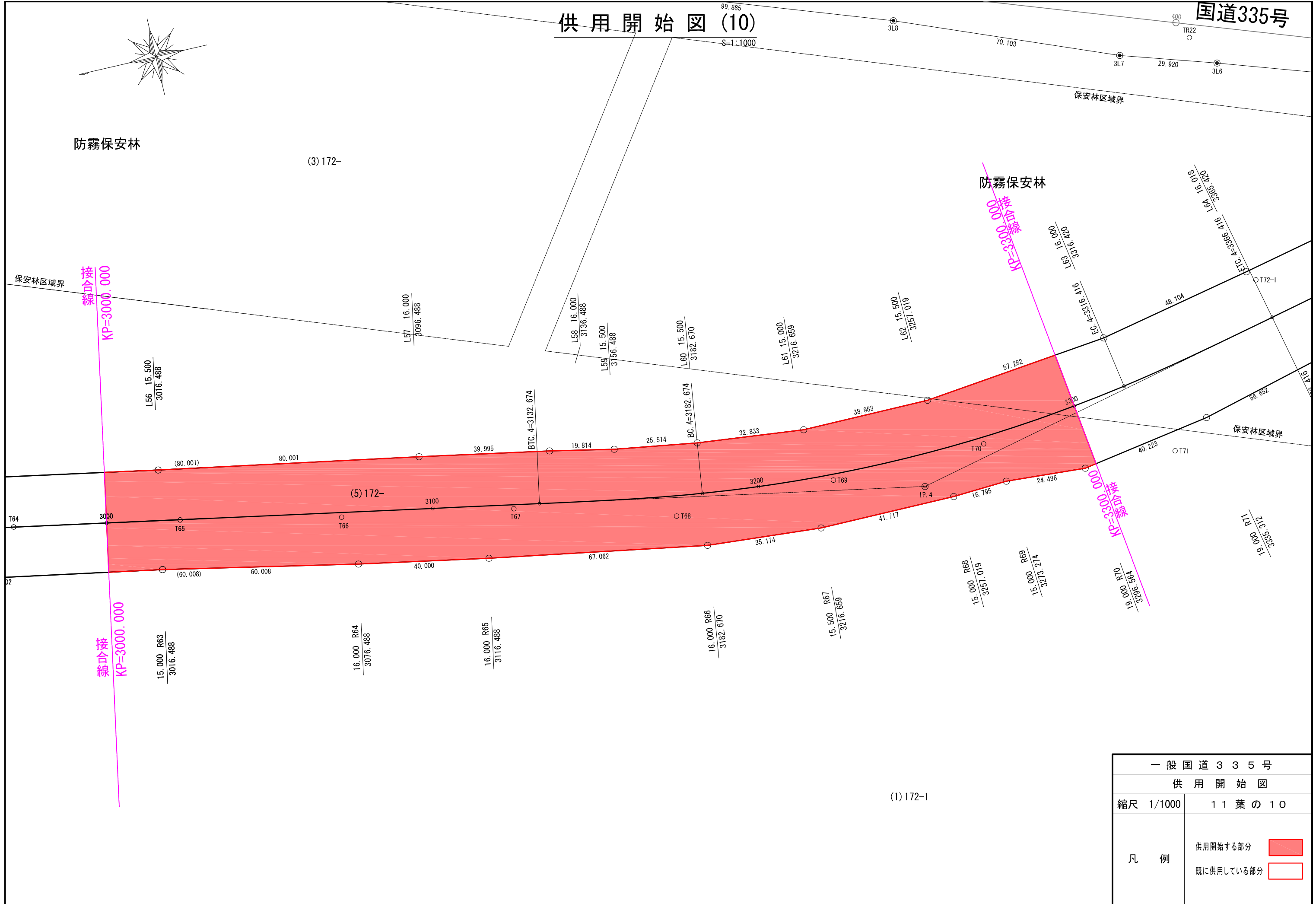
保安林区域界

接合線
KP=3000.000

接合線
KP=3000.000

接合線
KP=3000.000

接合線
KP=3000.000




(1)172-1

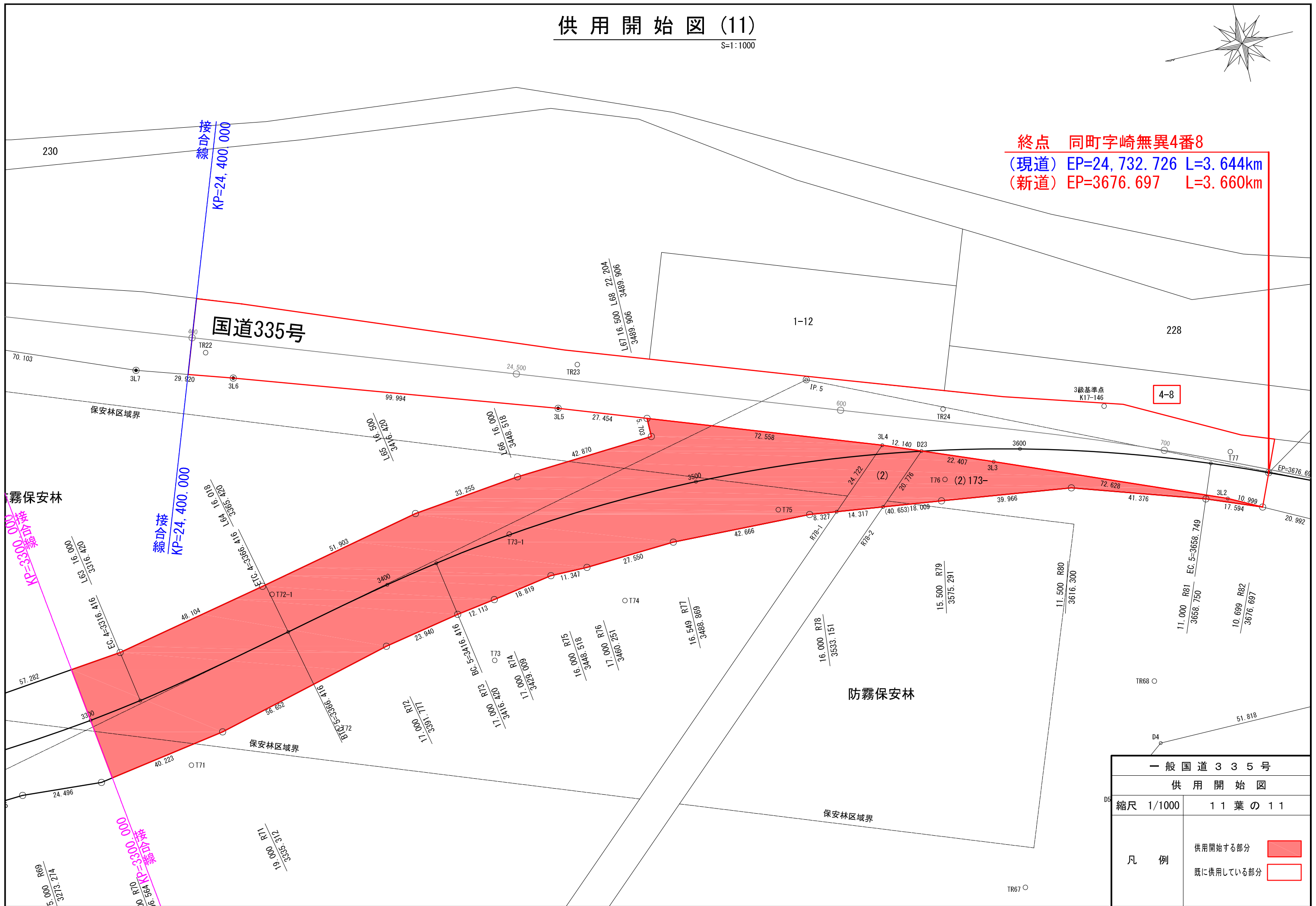
一般国道335号	
供用開始図	
縮尺 1/1000	11葉の10
凡例	供用開始する部分
	既に供用している部分

供用開始図 (11)

S=1:1000



終点 同町字崎無異4番8
 (現道) EP=24,732.726 L=3.644km
 (新道) EP=3676.697 L=3.660km



一般国道335号	
供用開始図	
縮尺 1/1000	11葉の11
凡例	供用開始する部分
	既に供用している部分