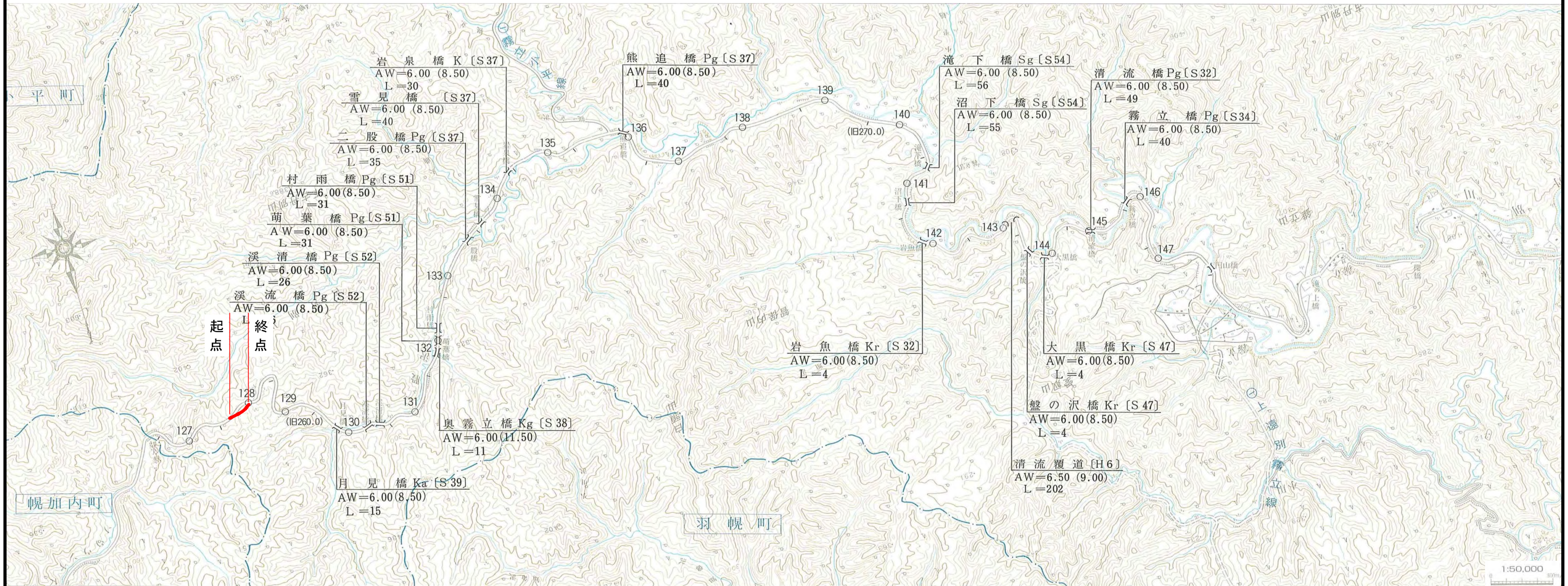


一般国道 239号 供用開始位置図

起点 北海道苫前郡苫前町字霧立 国有林留萌森林計画区 留萌南部森林管理署2142林班ろ小班
 終点 同町字霧立 国有林留萌森林計画区 留萌南部森林管理署2145林班そ小班 L=0.524km



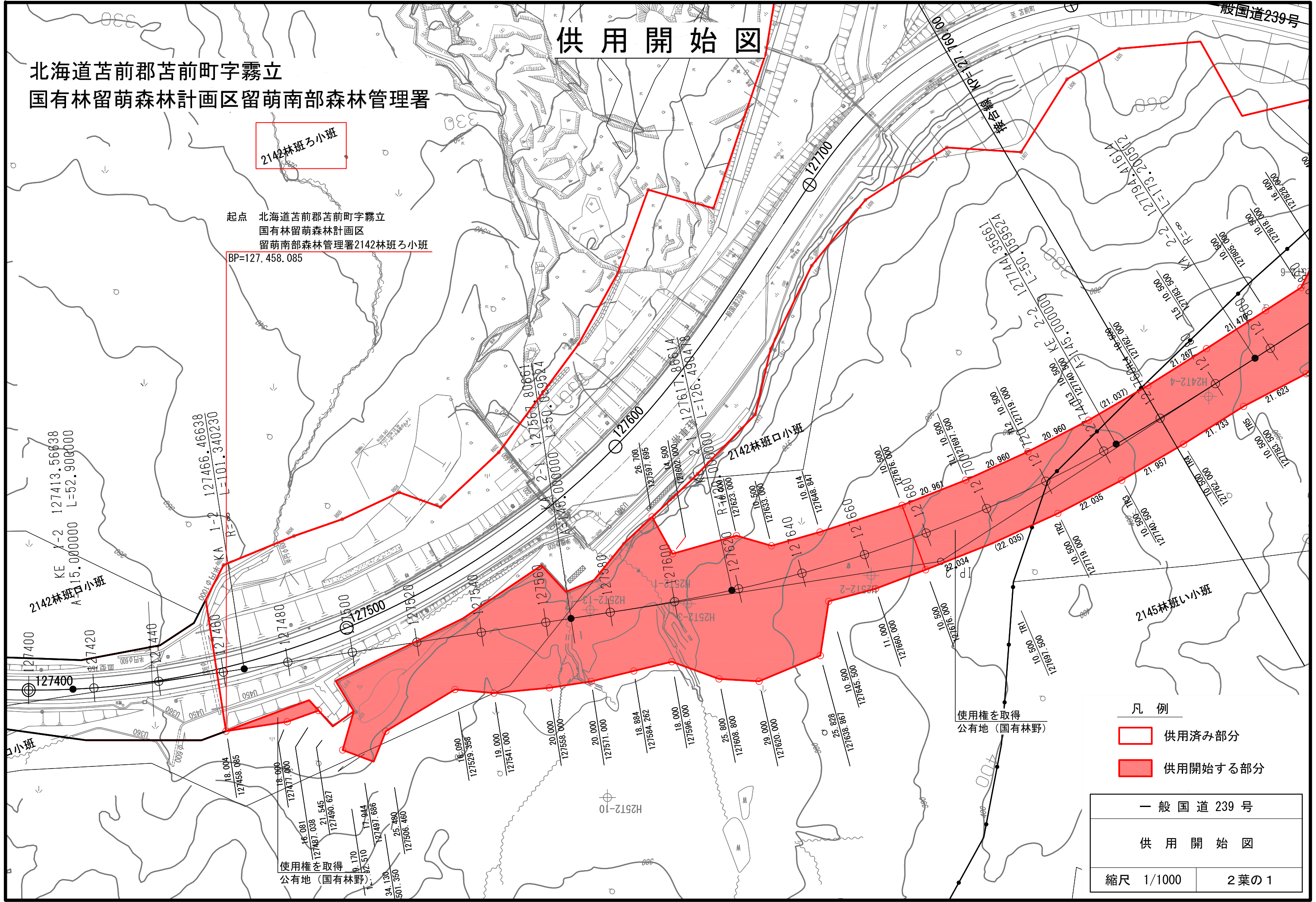
一般国道 239号
 供用開始位置図
 縮尺 1:50,000

供用開始図

北海道苫前郡苫前町字霧立
国有林留萌森林計画区留萌南部森林管理署

2142林班ろ小班

起点 北海道苫前郡苫前町字霧立
国有林留萌森林計画区
留萌南部森林管理署2142林班ろ小班
BP=127,458.085



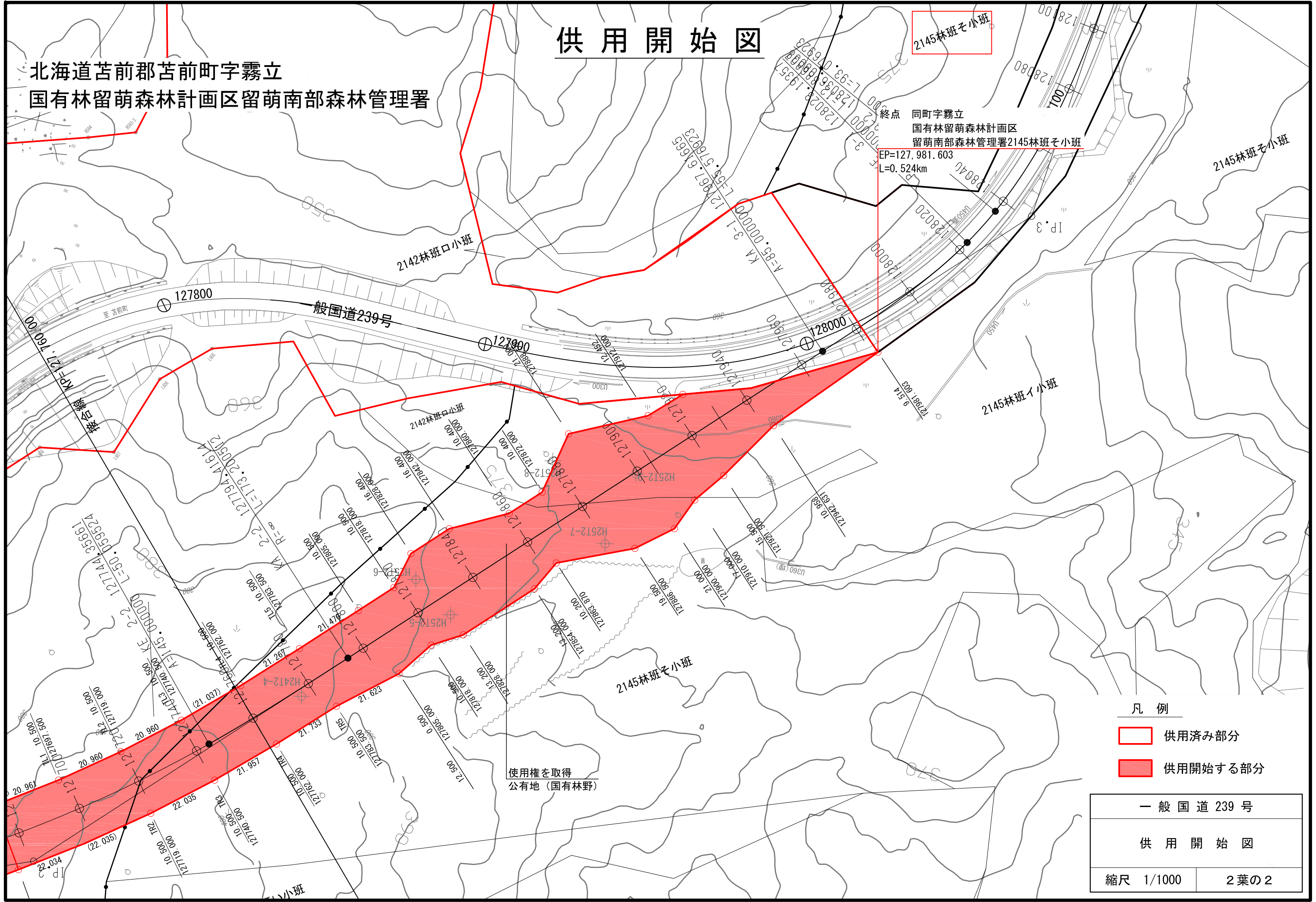
- 凡例
- 供用済み部分
 - 供用開始する部分

使用権を取得
公有地(国有林野)

| | |
|-----------|------|
| 一般国道239号 | |
| 供用開始図 | |
| 縮尺 1/1000 | 2葉の1 |

供用開始図

北海道苫前郡苫前町字霧立
 国有林留萌森林計画区留萌南部森林管理署



- 凡例
- 供用済み部分
 - 供用開始する部分

| | |
|------------|--------|
| 一般国道 239 号 | |
| 供用開始図 | |
| 縮尺 1/1000 | 2 葉の 2 |

使用权を取得
 公有地（国有林野）