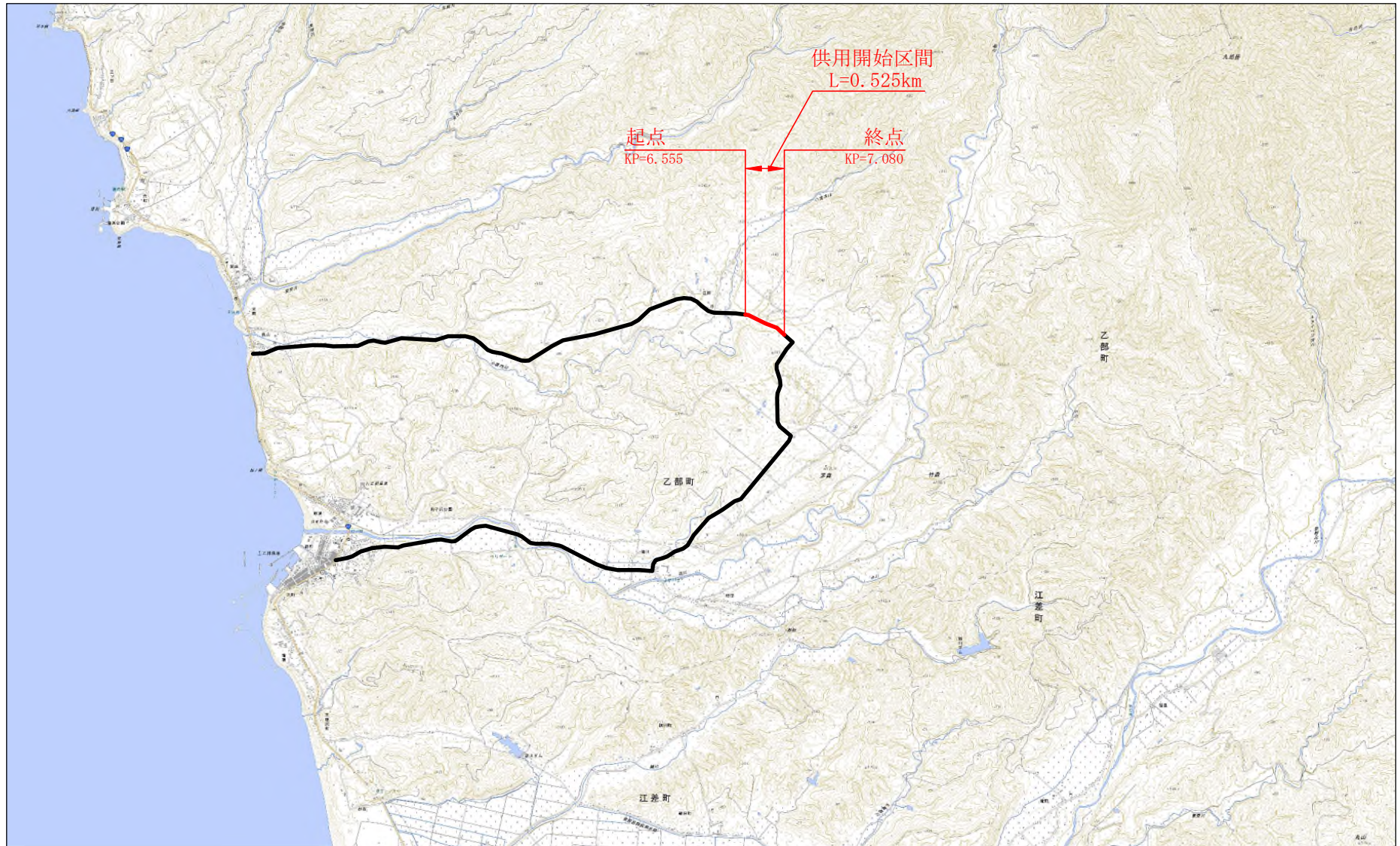


# 一般国道229号、276号及び277号 供用開始位置図

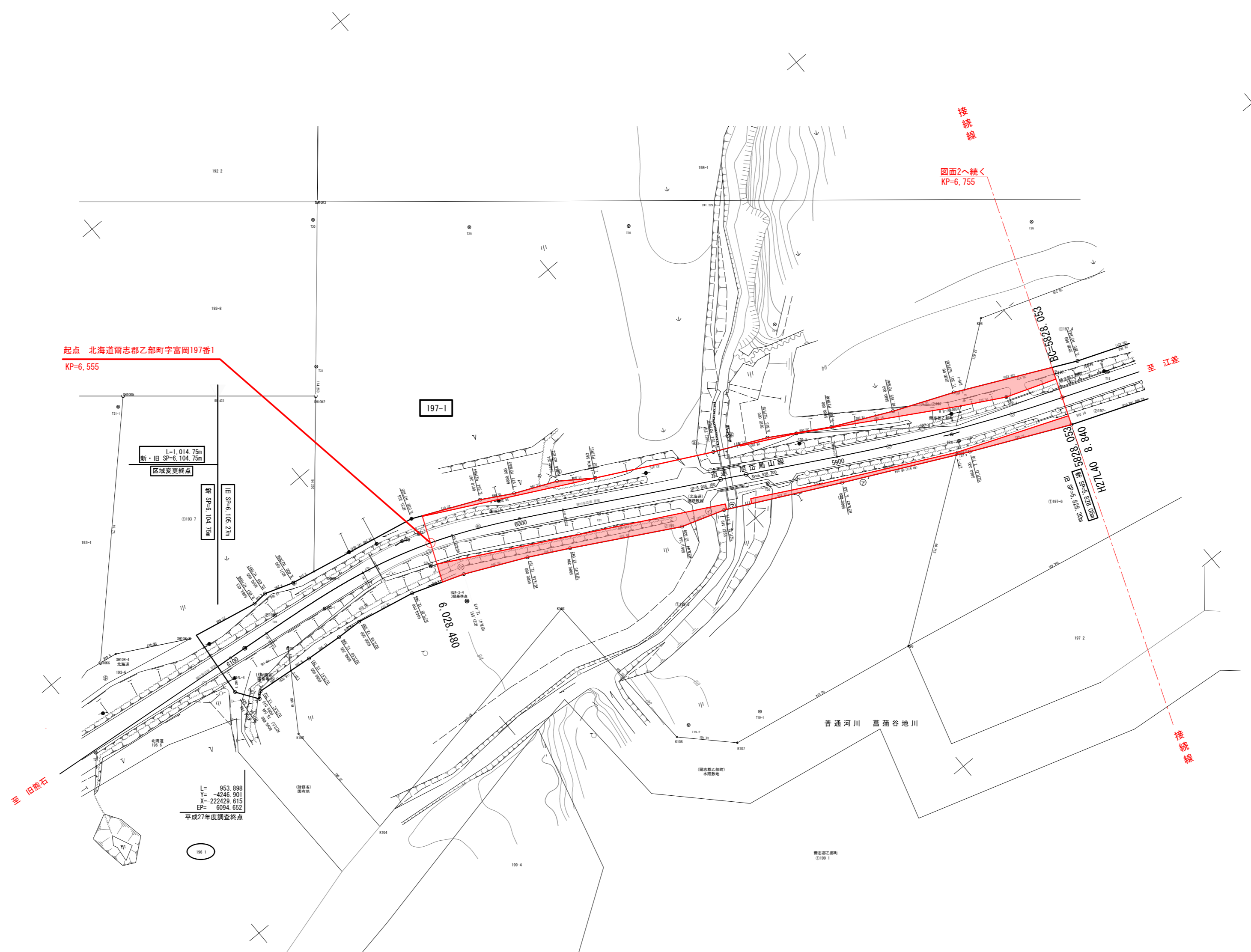
起点 北海道爾志郡乙部町字富岡197番1  
終点 同町字姫川842番1



縮尺 1 : 50,000 (A3)


# 供用開始図

爾志郡乙部町字富岡



一般国道229号、276号及び277号			
供用開始図			
縮尺	1/1000	図面番号	1
凡例		供用済み部分	
		供用開始する部分	

# 供用開始図



接続線  
図面1から続く  
KP=6,755



終点 北海道爾志郡乙部町字姫川842番1  
KP=7,080  
L=0,525km

至 旧熊石

至 江差

爾志郡乙部町字富岡

字 姫 川

一般国道229号、276号及び277号			
供用開始図			
縮尺	1/1000	図面番号	2
凡例		供用済み部分	
		供用開始する部分	

