

一般国道39号及び333号 供用開始位置図

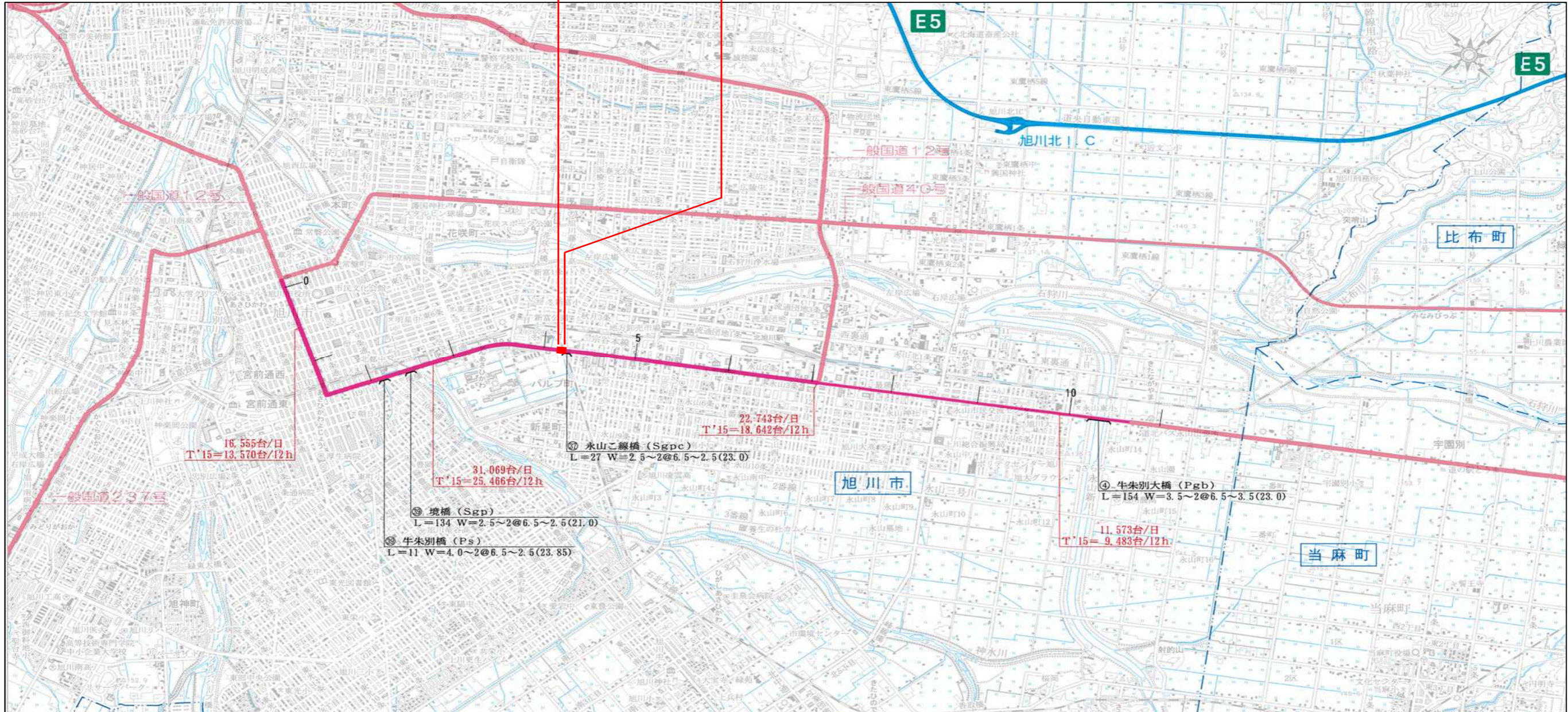
起点:旭川市大雪通9丁目512番30

終点:同市大雪通9丁目536番4

L=0.019km

KP=4,186.201 起点

KP=4,204.780 終点



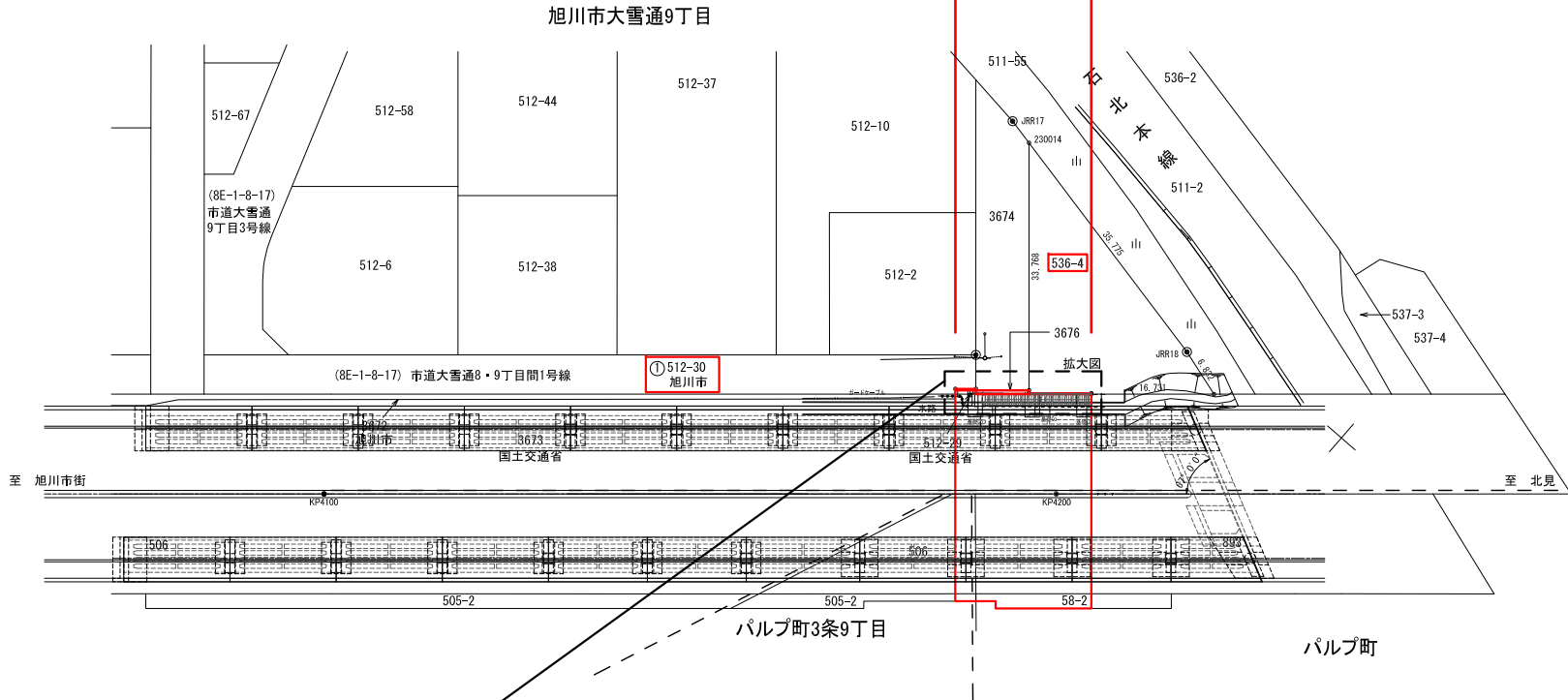
縮尺 1/50,000

供用開始図

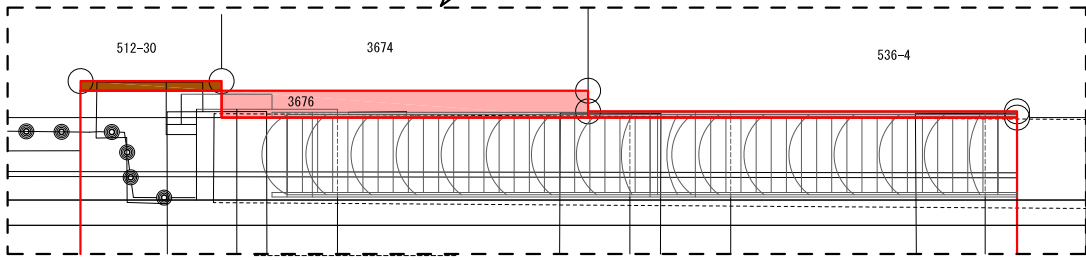
S=1:1000




起点
旭川市大雪通9丁目512番30
KP=4, 186. 201

終点
同市大雪通9丁目536番4
KP=4, 204. 780
L=0. 019km



拡大図



一般国道39号		
供用開始図		
縮尺	S=1:1000	1葉の内1号
凡例		供用済み部分
		供用開始する部分
		市道との重複部分