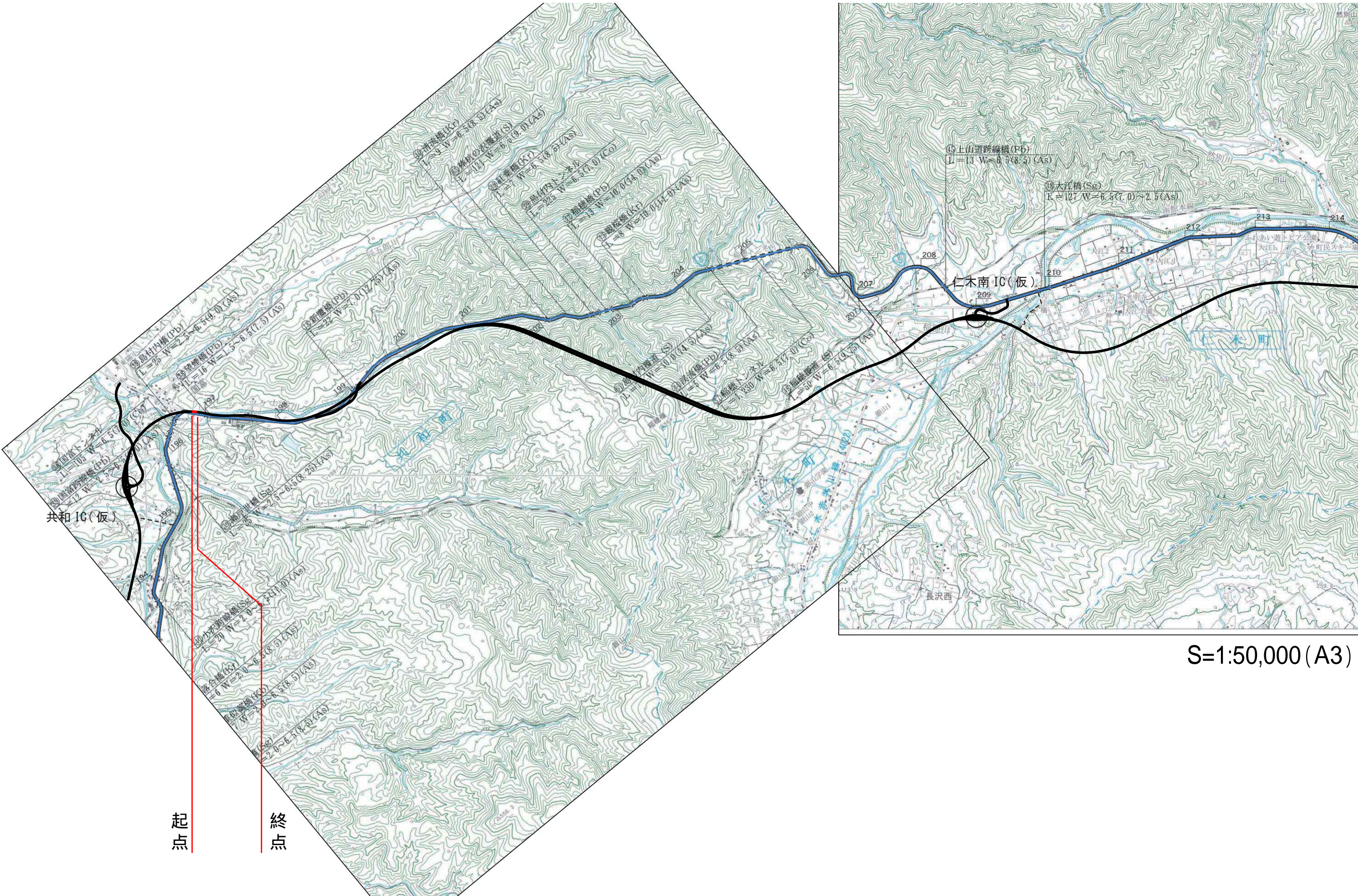


一般国道5号
供用開始位置図

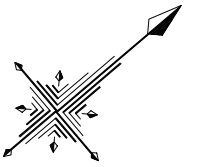
起点 北海道岩内郡共和町国富37番3

終点 同町国富330番2

SP=196,652.742~SP=196,688.178 L=0.035km(L=35.436m)

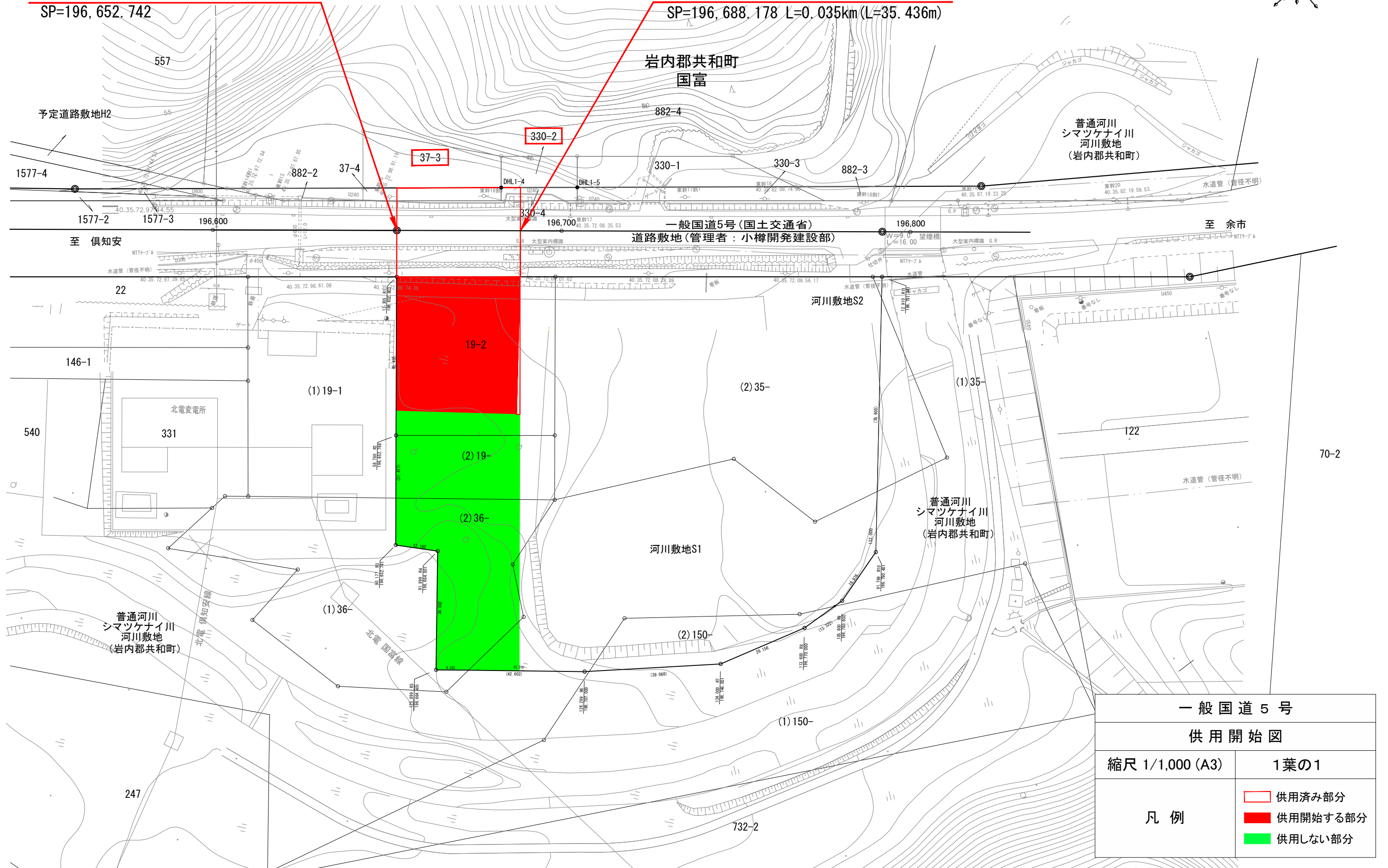


供用開始図



起点 北海道岩内郡共和町国富37番3
SP=196,652.742

終点 同町国富330番2
SP=196,688.178 L=0.035km(L=35.436m)



一般国道5号 供用開始図	
縮尺 1/1,000 (A3)	1葉の1
凡例	<ul style="list-style-type: none"> 供用済み部分 供用開始する部分 供用しない部分