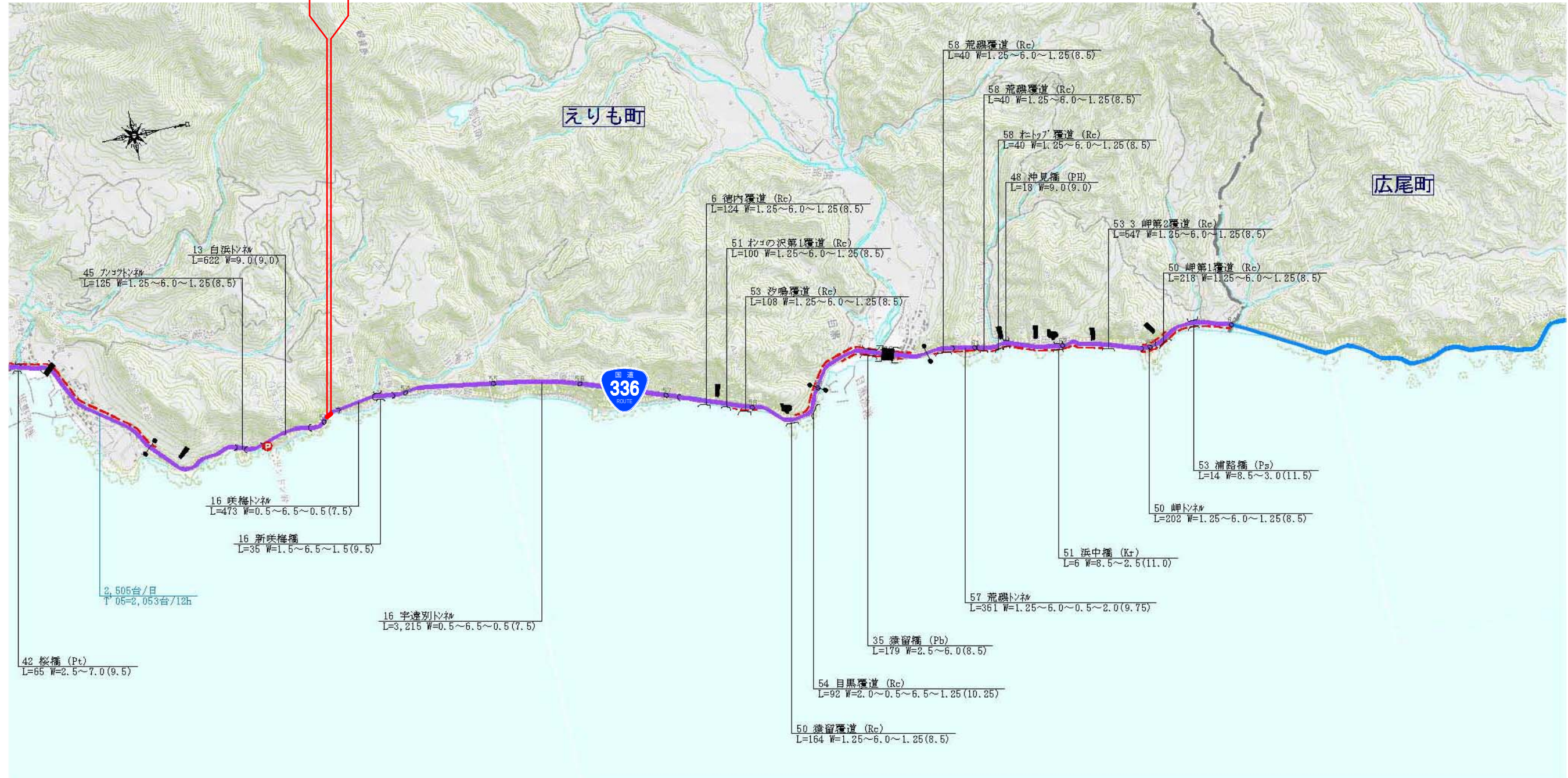


# 一般国道336号 供用開始位置図


起終点 北海道幌泉郡えりも町字庶野724番1地内  
 延長 L=0.043km

起  
点  
終  
点



図名	位置図		
縮尺	1/50000	図番	
事業者名	北海道開発局 室蘭開発建設部		

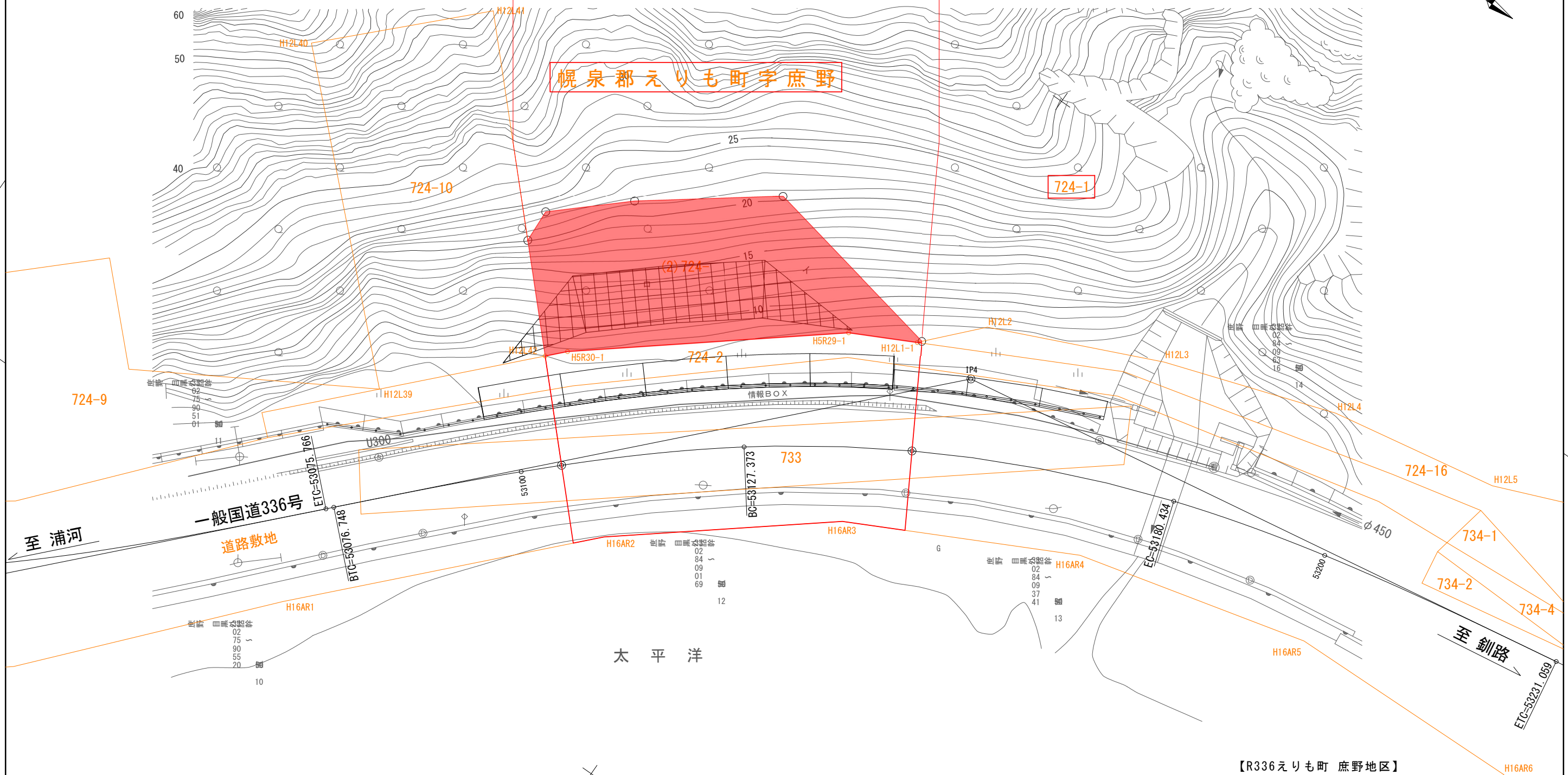




起点  
北海道幌泉郡えりも町字庶野724番1  
KP=53, 104. 995

終点  
同町字庶野724番1  
KP=53, 147. 875  
L=0. 043km

幌泉郡えりも町字庶野



【R336えりも町 庶野地区】	
一般国道336号	
供用開始図	
縮尺 1/500	1 葉 の 1
凡 例	<span style="border: 1px solid black; display: inline-block; width: 20px; height: 10px;"></span> 供用済み部分
	<span style="background-color: red; display: inline-block; width: 20px; height: 10px;"></span> 供用開始する部分