

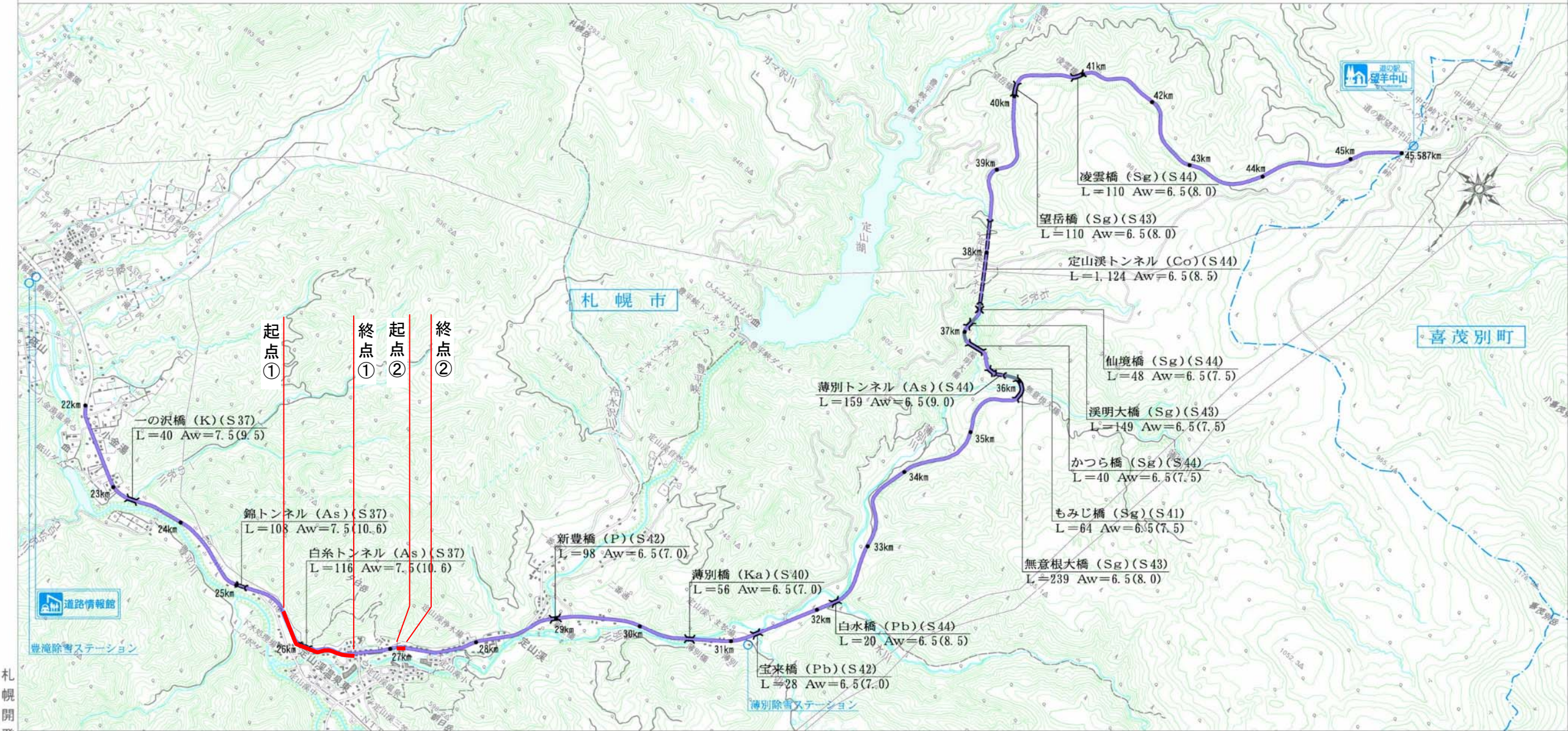
一般国道230号 供用開始位置図

供用開始箇所	起点① 札幌市南区定山溪国有林石狩空知森林計画区石狩森林管理署1056林班二1小班	
	終点① 同市南区定山溪温泉東2丁目177番1	L=1.148km
	起点② 札幌市南区定山溪温泉東3丁目289番1	
	終点② 同市南区定山溪温泉東4丁目300番4	L=0.112km

1130号
2/2

定山溪国道

2/2



札幌開発建設部

1130号
2/2

定山溪国道

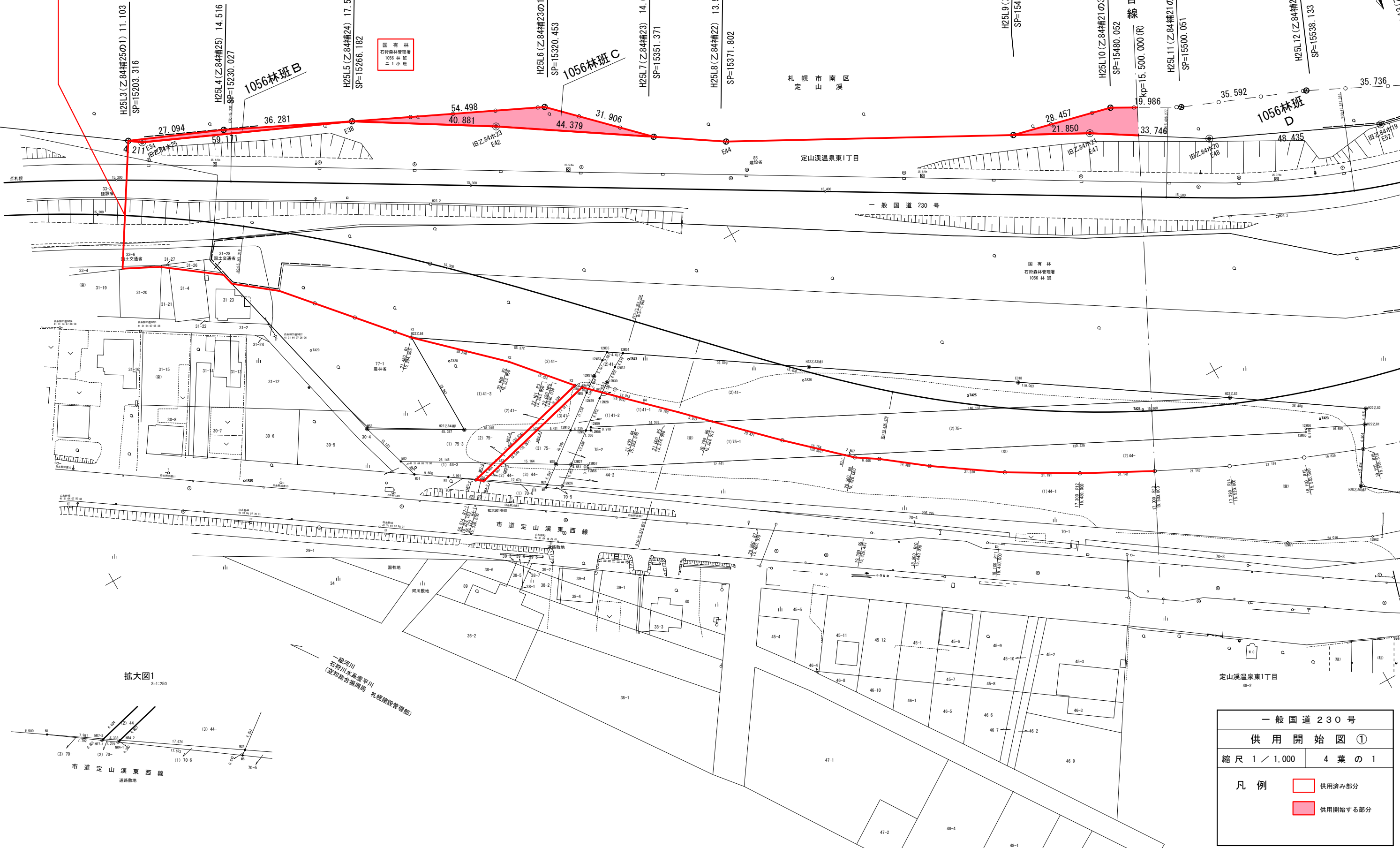
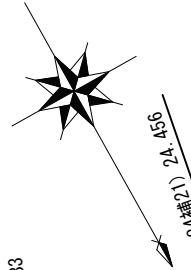
2/2

1:50,000
0 800m


供用開始図 ①

起点 札幌市南区定山溪国有林石狩空知森林計画区
石狩森林管理署1056林班二1小班

BP (R)=15, 207. 691m

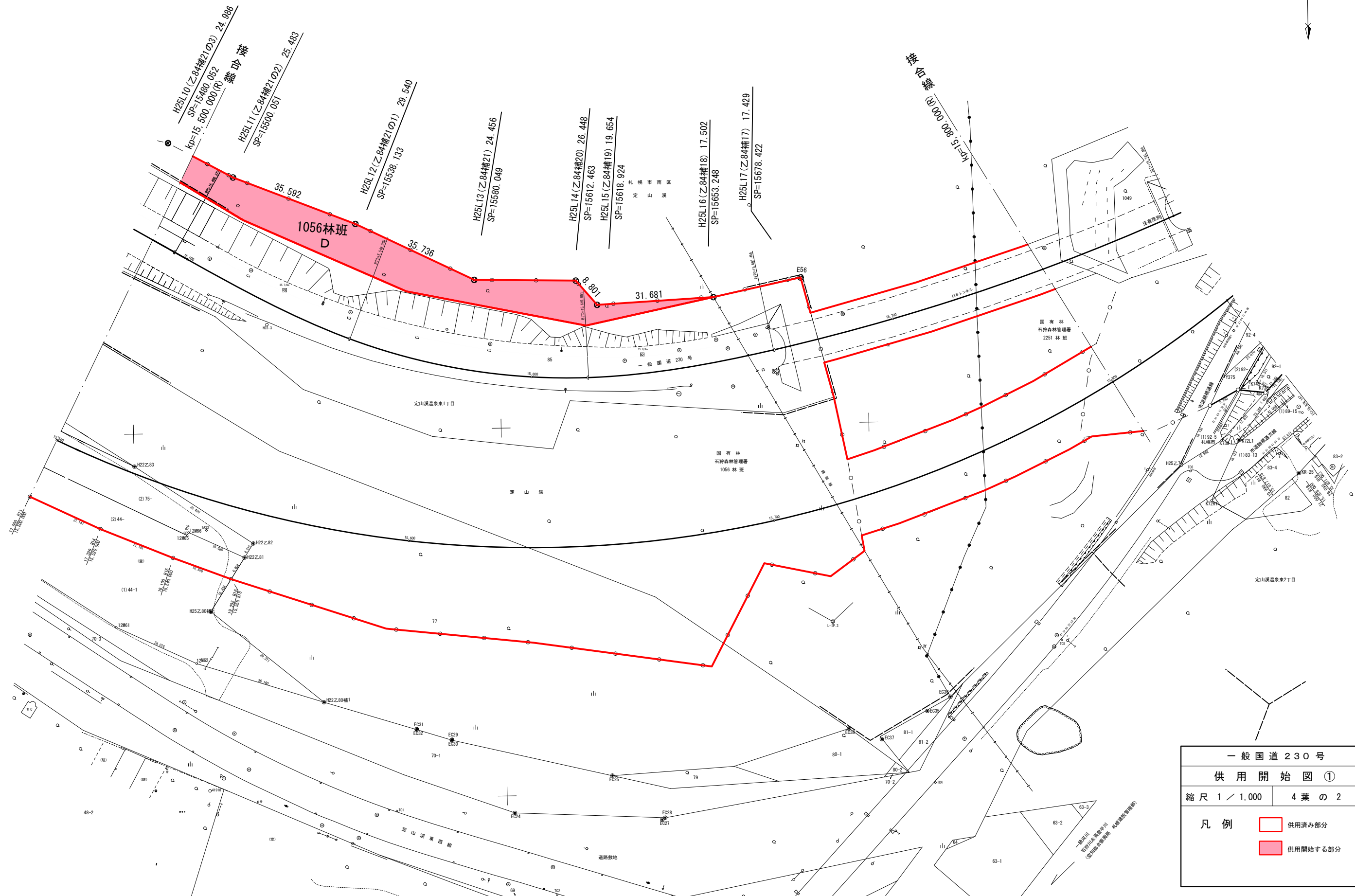



拡大図1
S=1:250

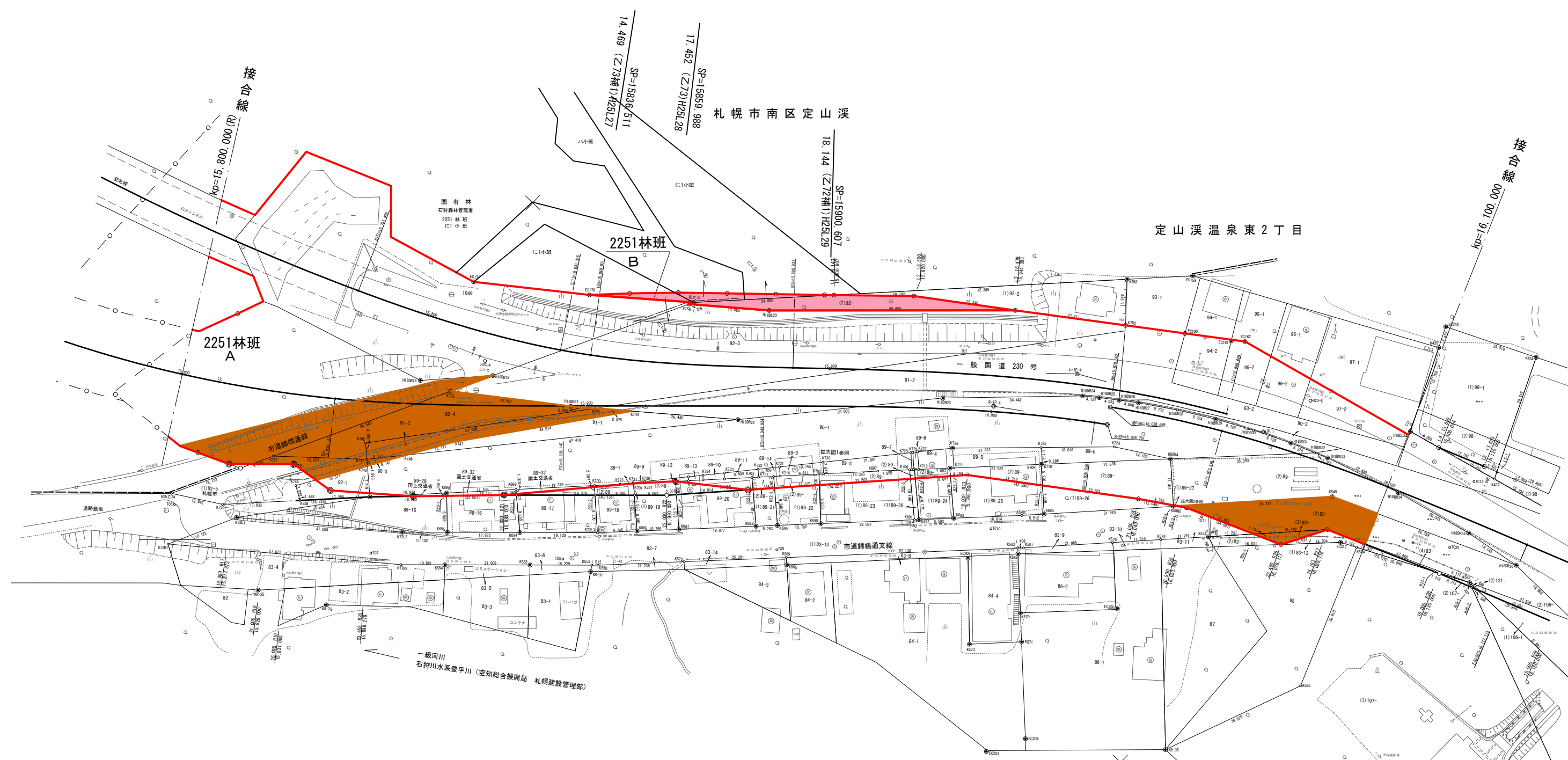
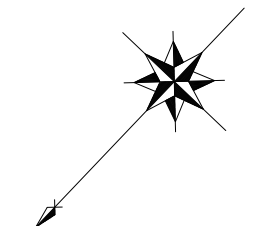


一般国道230号	
供用開始図 ①	
縮尺 1/1,000	4葉の1
凡例	<div style="display: flex; align-items: center;"> <div style="width: 15px; height: 15px; border: 1px solid black; margin-right: 5px;"></div> 供用済み部分 </div> <div style="display: flex; align-items: center; margin-top: 5px;"> <div style="width: 15px; height: 15px; background-color: #FFC0CB; border: 1px solid black; margin-right: 5px;"></div> 供用開始する部分 </div>

供用開始図①



供用開始図 ①



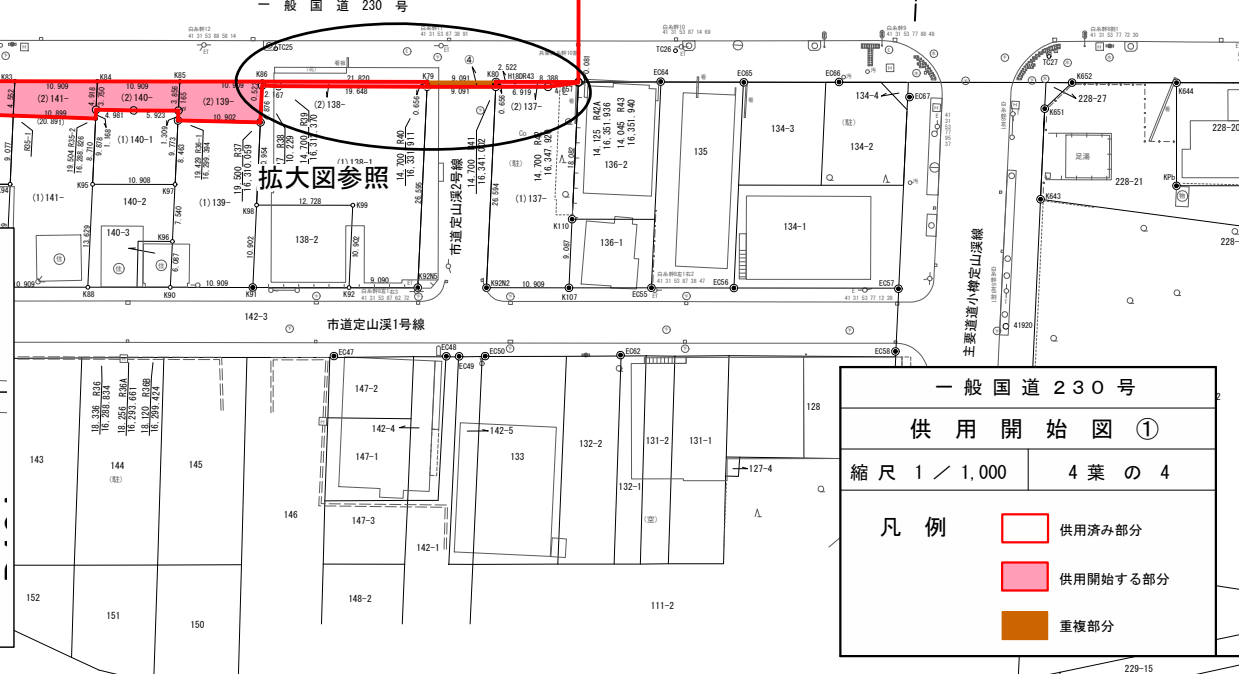
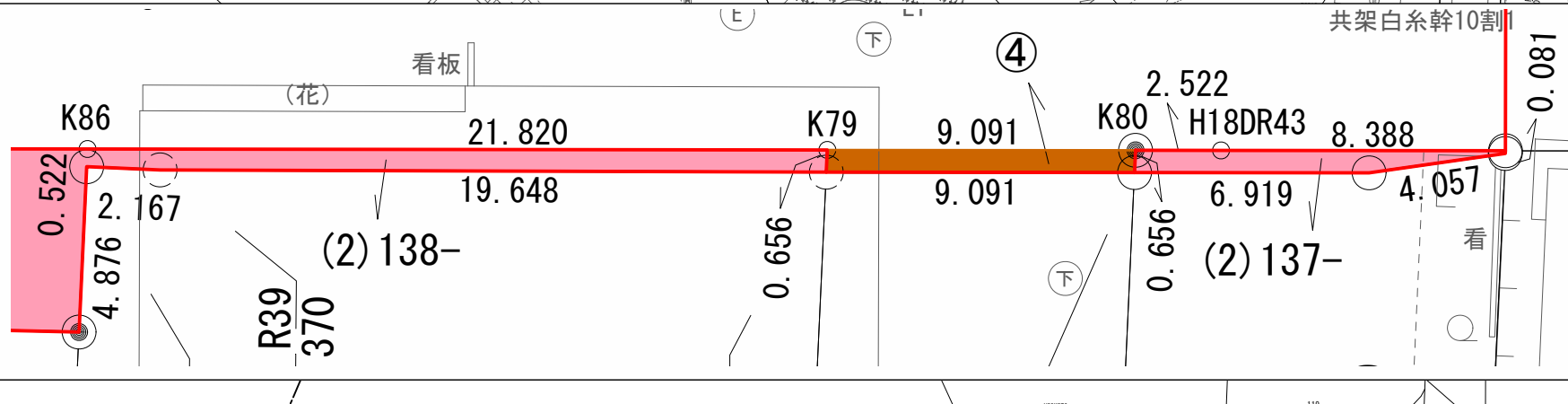
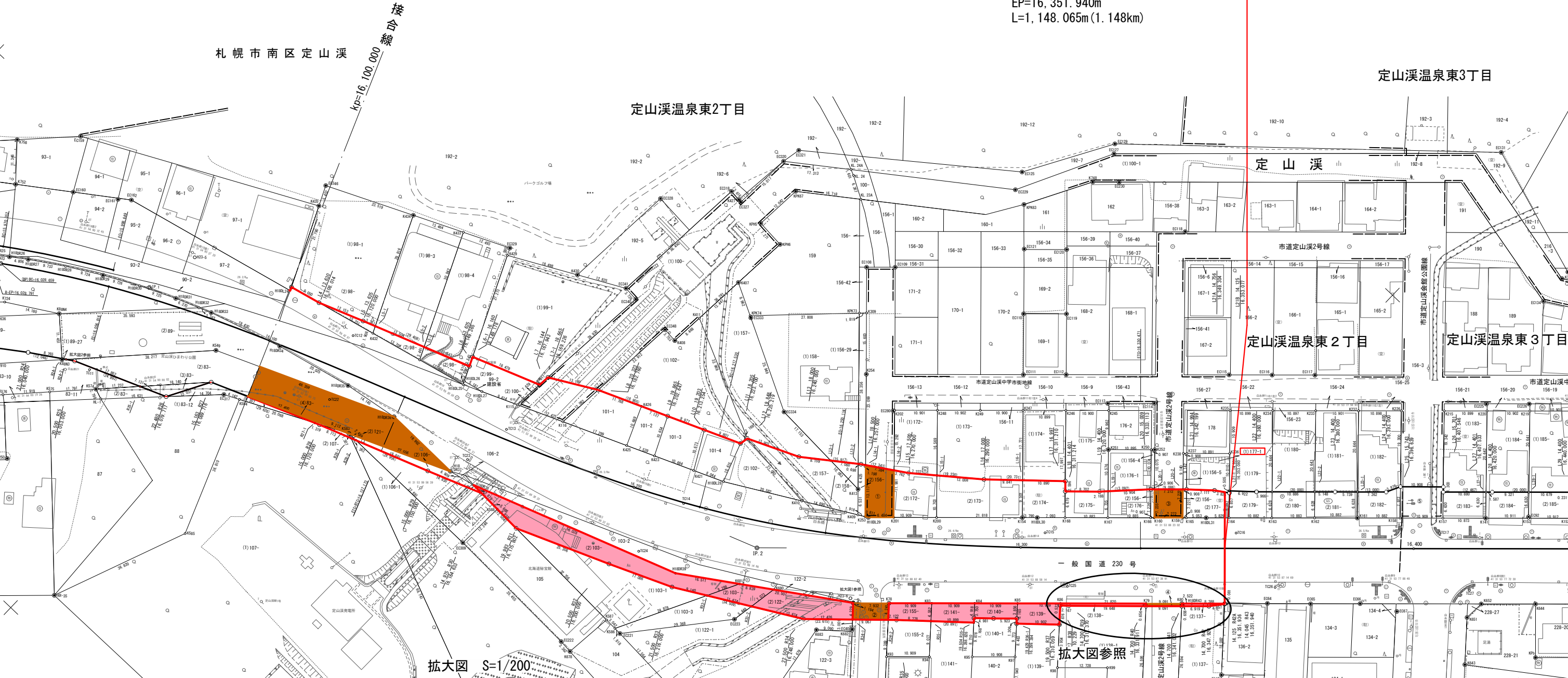
一般国道230号	
供用開始図 ①	
縮尺 1 / 1,000	4葉の3
凡例	<div style="display: flex; align-items: center;"> <div style="width: 15px; height: 15px; border: 1px solid red; margin-right: 5px;"></div> 供用済み部分 </div> <div style="display: flex; align-items: center; margin-top: 5px;"> <div style="width: 15px; height: 15px; background-color: #ffcccc; margin-right: 5px;"></div> 供用開始する部分 </div> <div style="display: flex; align-items: center; margin-top: 5px;"> <div style="width: 15px; height: 15px; background-color: #ff9933; margin-right: 5px;"></div> 重複部分 </div>

定山溪温泉東2丁目

供用開始図 ①




終点 同市南区定山溪温泉東2丁目177番1
 EP=16,351.940m
 L=1,148.065m(1.148km)



一般国道230号	
供用開始図 ①	
縮尺 1/1,000	4葉の4
凡例	<div style="display: flex; align-items: center;"> <div style="width: 15px; height: 10px; border: 1px solid red; margin-right: 5px;"></div> 供用済み部分 </div> <div style="display: flex; align-items: center; margin-top: 5px;"> <div style="width: 15px; height: 10px; background-color: #FFB6C1; margin-right: 5px;"></div> 供用開始する部分 </div> <div style="display: flex; align-items: center; margin-top: 5px;"> <div style="width: 15px; height: 10px; background-color: #FFD700; margin-right: 5px;"></div> 重複部分 </div>

供用開始図②



起点 札幌市南区定山溪温泉東3丁目289番1
BP=16,862.833m

終点 同市南区定山溪温泉東4丁目300番4
EP=16,974.414m
L=111.581m(0.112km)

札幌市南区
定山溪

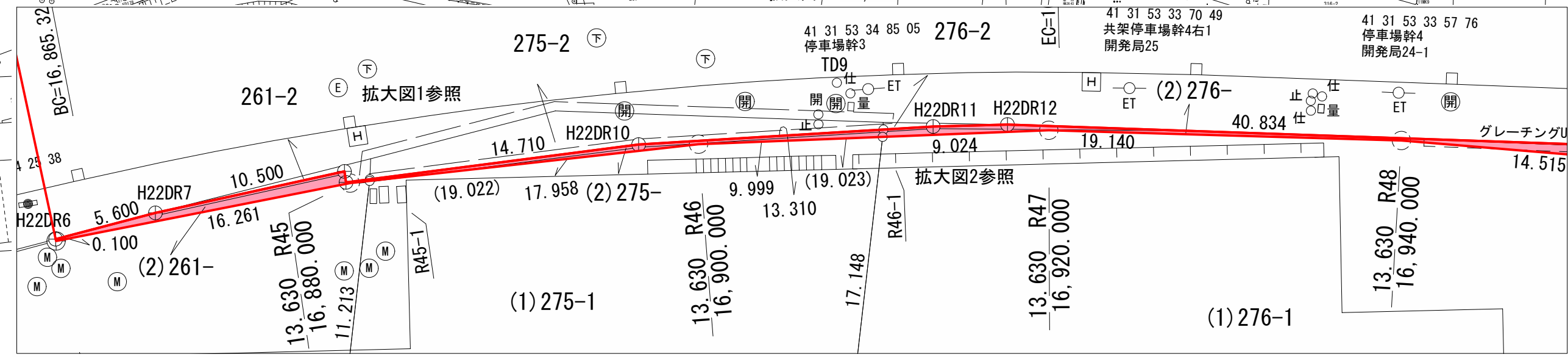
定山溪温泉東3丁目

定山溪温泉東4丁目

一般国道 230号

拡大図参照

拡大図 S=1/250



一般国道 230号	
供用開始図②	
縮尺 1 / 1,000	1 葉 の 1
凡例	<div style="display: flex; align-items: center;"> <div style="width: 15px; height: 10px; border: 1px solid black; margin-right: 5px;"></div> 供用済み部分 </div> <div style="display: flex; align-items: center; margin-top: 5px;"> <div style="width: 15px; height: 10px; background-color: #FFB6C1; border: 1px solid black; margin-right: 5px;"></div> 供用開始する部分 </div> <div style="display: flex; align-items: center; margin-top: 5px;"> <div style="width: 15px; height: 10px; background-color: #FF8C00; border: 1px solid black; margin-right: 5px;"></div> 重複部分 </div>