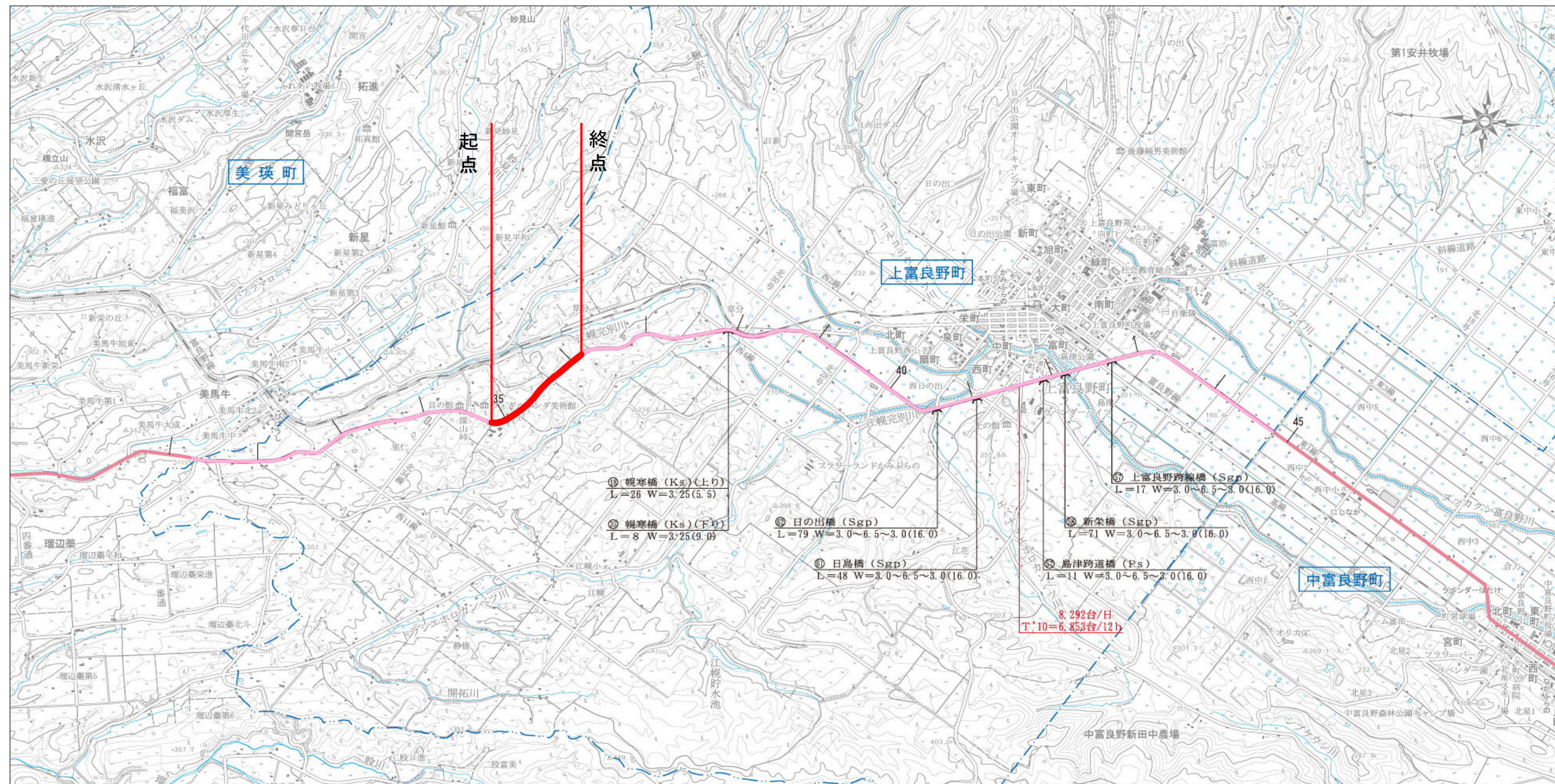


一般国道 237 号 供用開始 位置図

起点 北海道空知郡上富良野町2195番2

終点 同町3081番5

L=1.283km



S= 1/50,000

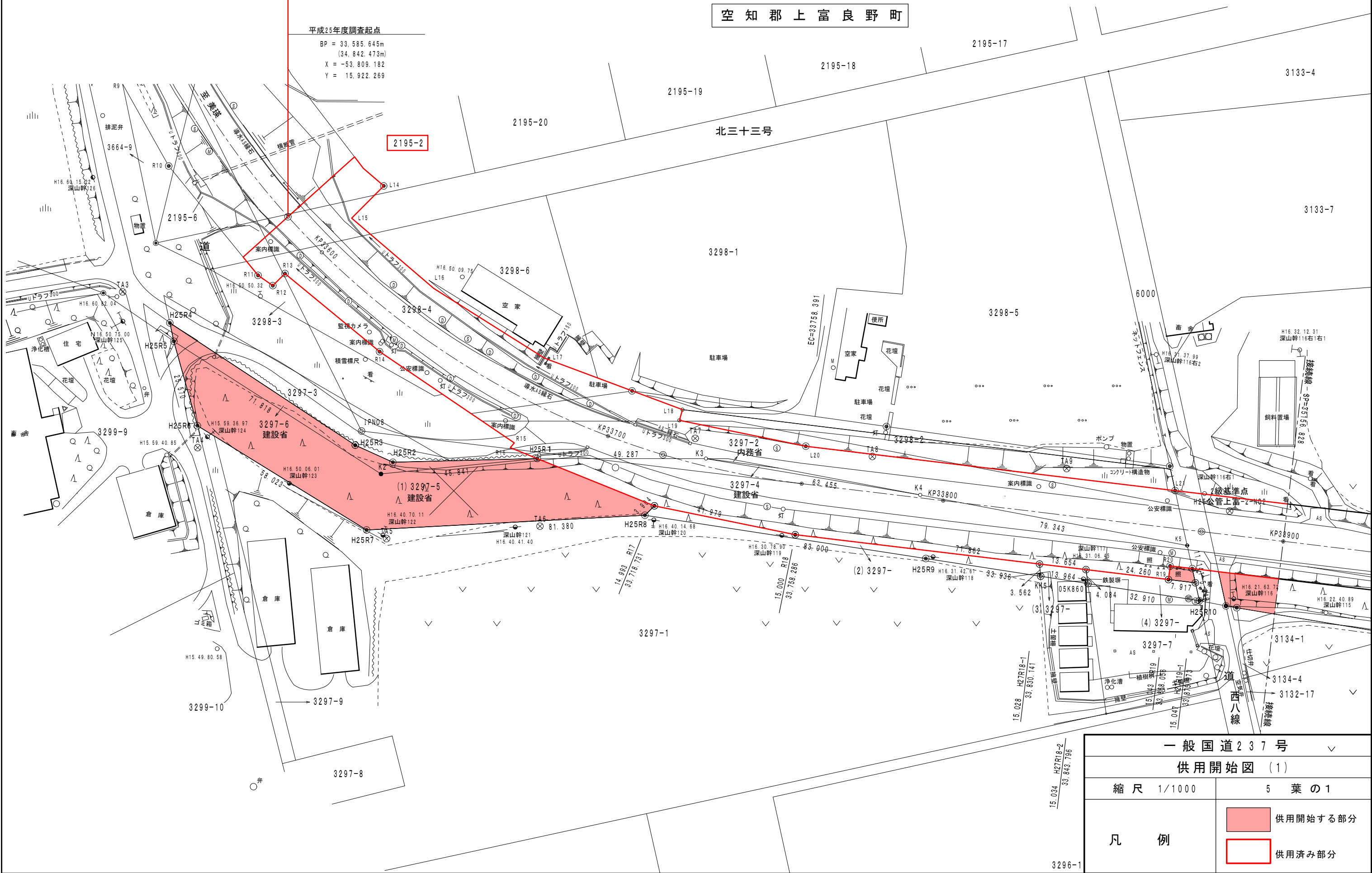
起点
北海道空知郡上富良野町2195番2

SP=34,842.473

平成25年度調査起点

BP = 33,585.645m
(34,842.473m)
X = -53,809.182
Y = 15,922.269


空知郡上富良野町



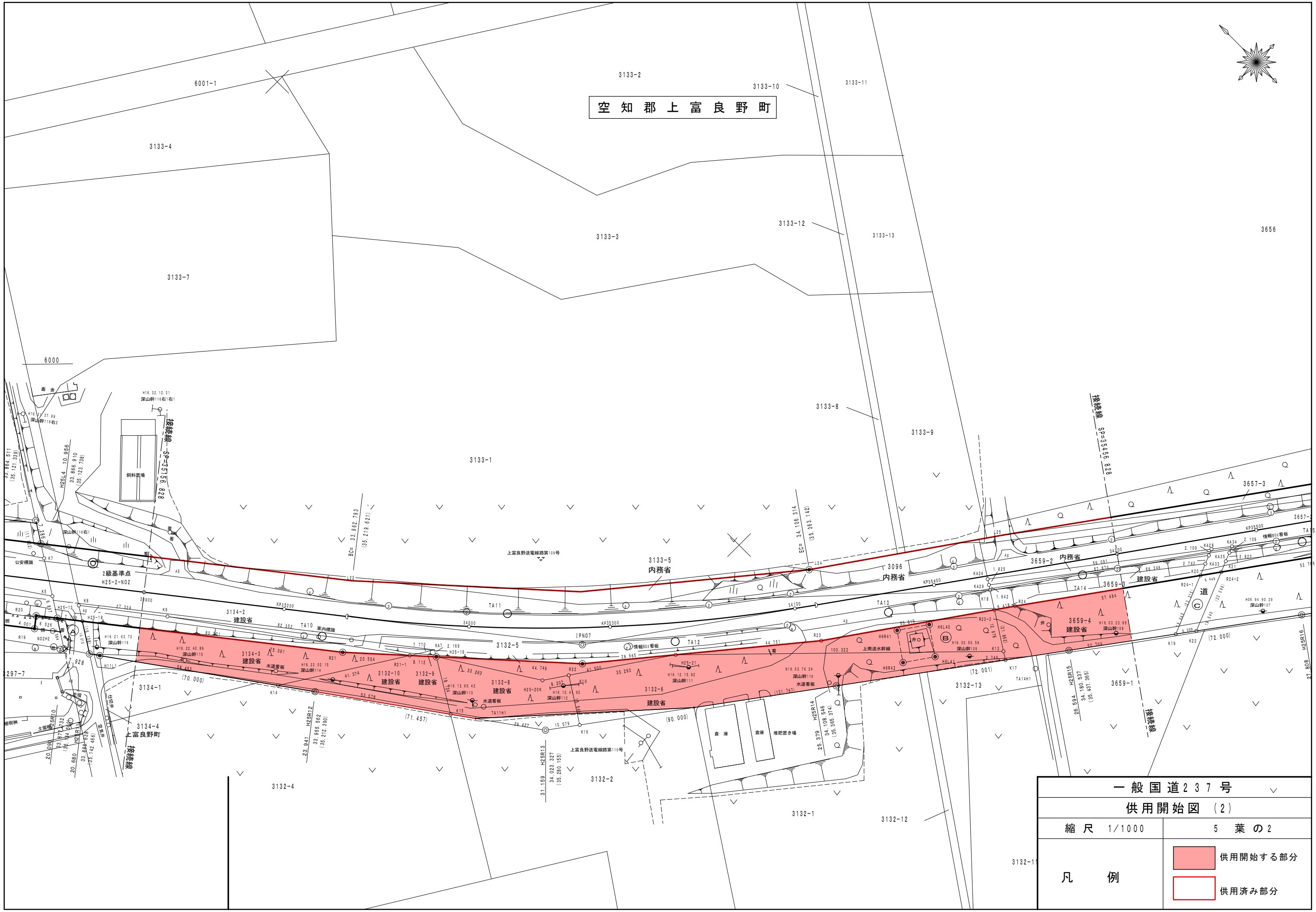
一般国道237号	
供用開始図 (1)	
縮尺 1/1000	5 葉の1
凡 例	 供用開始する部分
	 供用済み部分



15.034 H27R18-2
33,843.796


3296-1



空知郡上富良野町



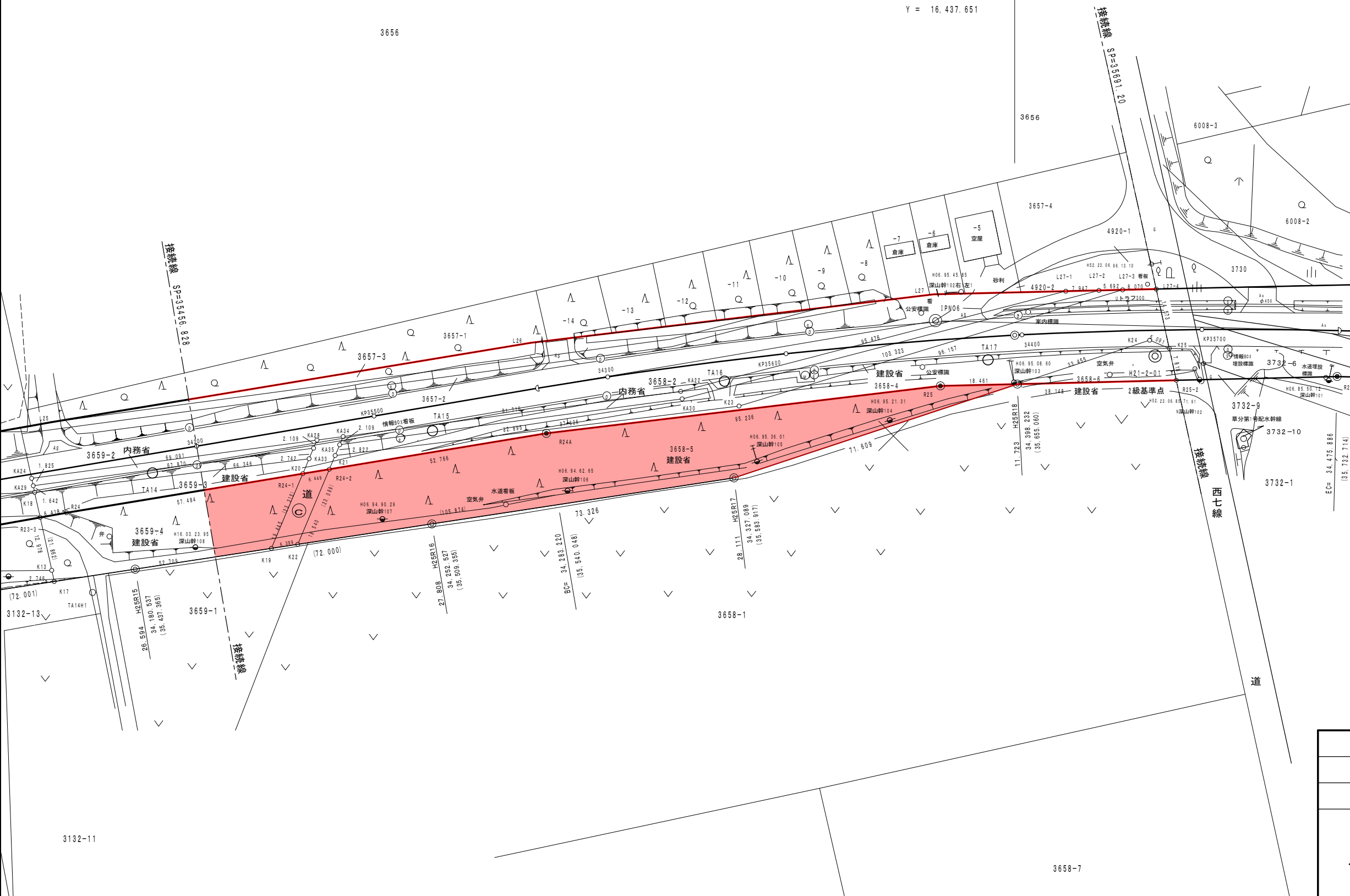
一般国道237号	
供用開始図 (2)	
縮尺 1/1000	5 葉 の 2
凡 例	 供用開始する部分
	 供用済み部分





空知郡上富良野町


平成25年度調査終点

EP = 34,398.232m
(35,655.060m)
X = -54,403.491
Y = 16,437.651



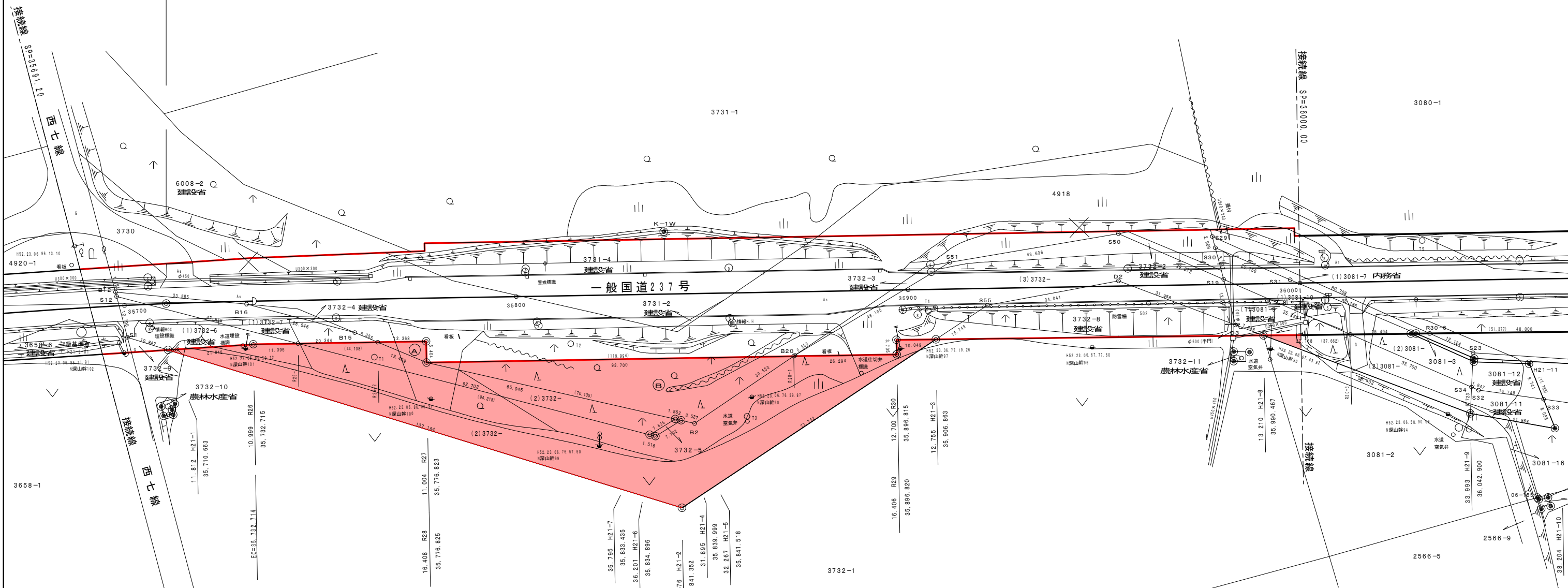
一般国道237号	
供用開始図 (3)	
縮尺 1/1000	5 葉 の 3
凡 例	 供用開始する部分
	 供用済み部分

空知郡上富良野町



平成21年度調査起点

BP = 35,710.663m
X = -54,441.768
Y = 16,477.970



一般国道237号	
供用開始図 (4)	
縮尺 1/1000	5 葉 の 4
凡 例	<div style="display: flex; align-items: center;"> <div style="width: 20px; height: 10px; background-color: #f08080; border: 1px solid black; margin-right: 5px;"></div> 供用開始する部分 </div> <div style="display: flex; align-items: center; margin-top: 5px;"> <div style="width: 20px; height: 10px; border: 1px solid red; margin-right: 5px;"></div> 供用済み部分 </div>

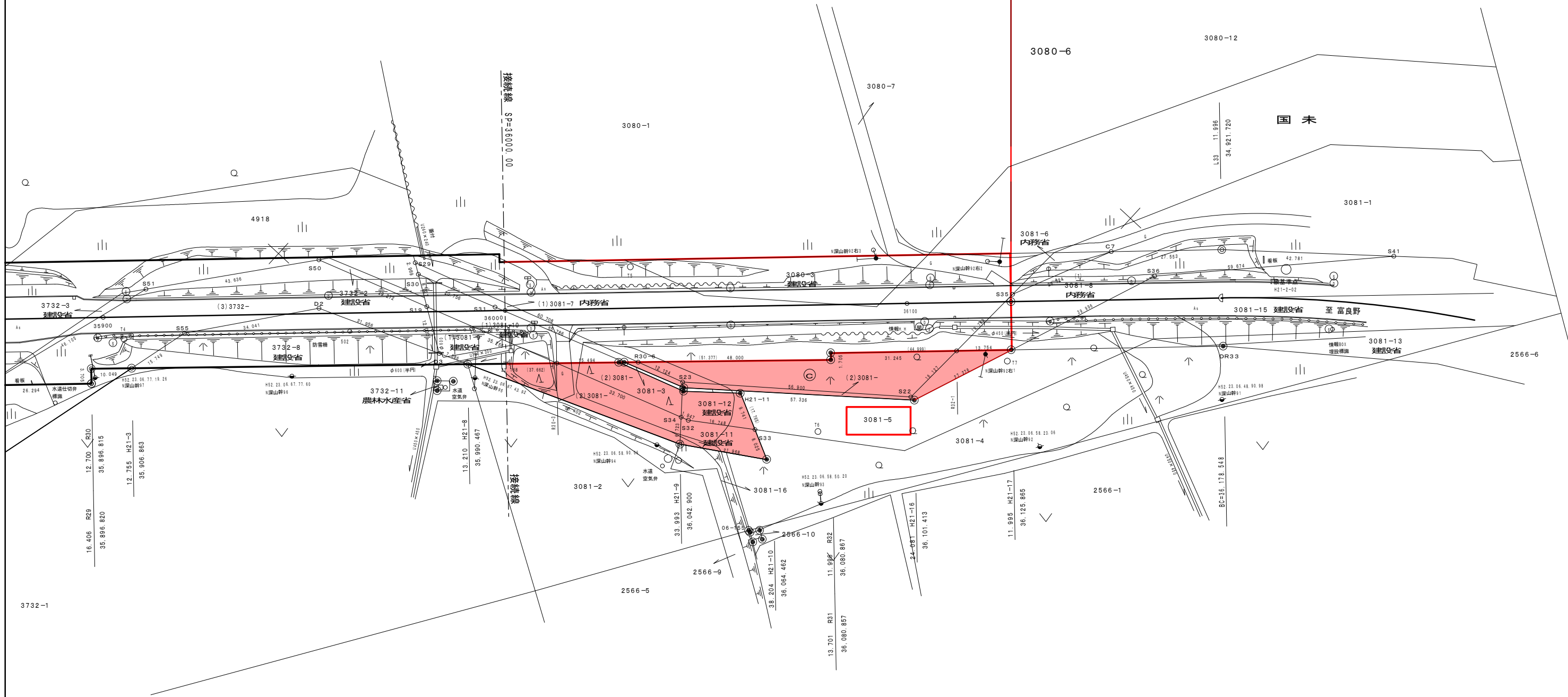

空知郡上富良野町

終点
同町3081番5

EP=36,125.865
L=1.283km

平成21年度調査終点

EP = 36,125.865m
X = -54,742.122
Y = 16,764.639



一般国道237号

供用開始図 (5)

縮尺 1/1000

5葉の5

凡例

- 供用開始する部分
- 供用済み部分