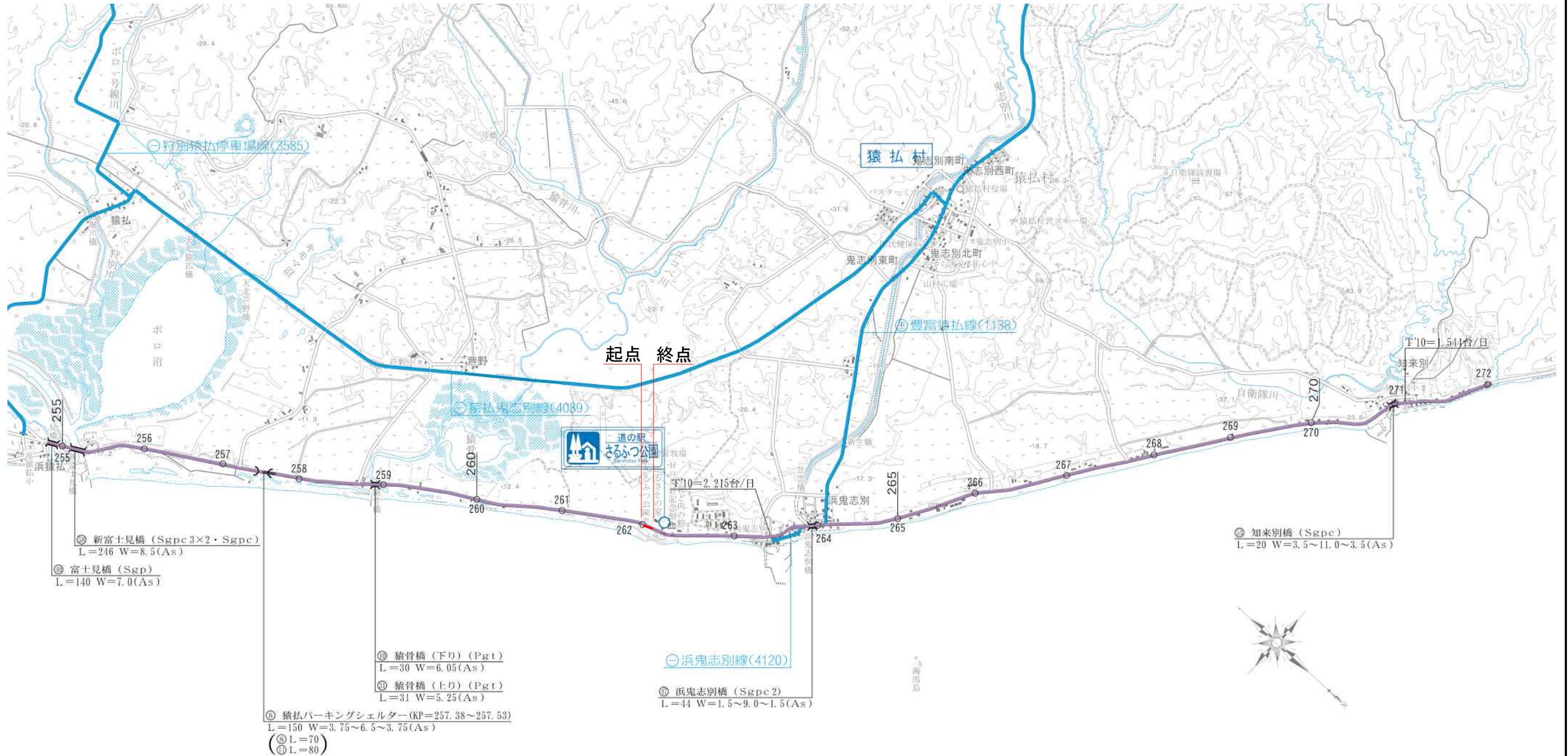


一般国道238号
供用開始位置図

起点 北海道宗谷郡猿払村浜鬼志別4380番3
 終点 同 村浜鬼志別4380番5 L=0.097Km



一般国道238号
供用開始位置図
縮尺 1 : 50,000

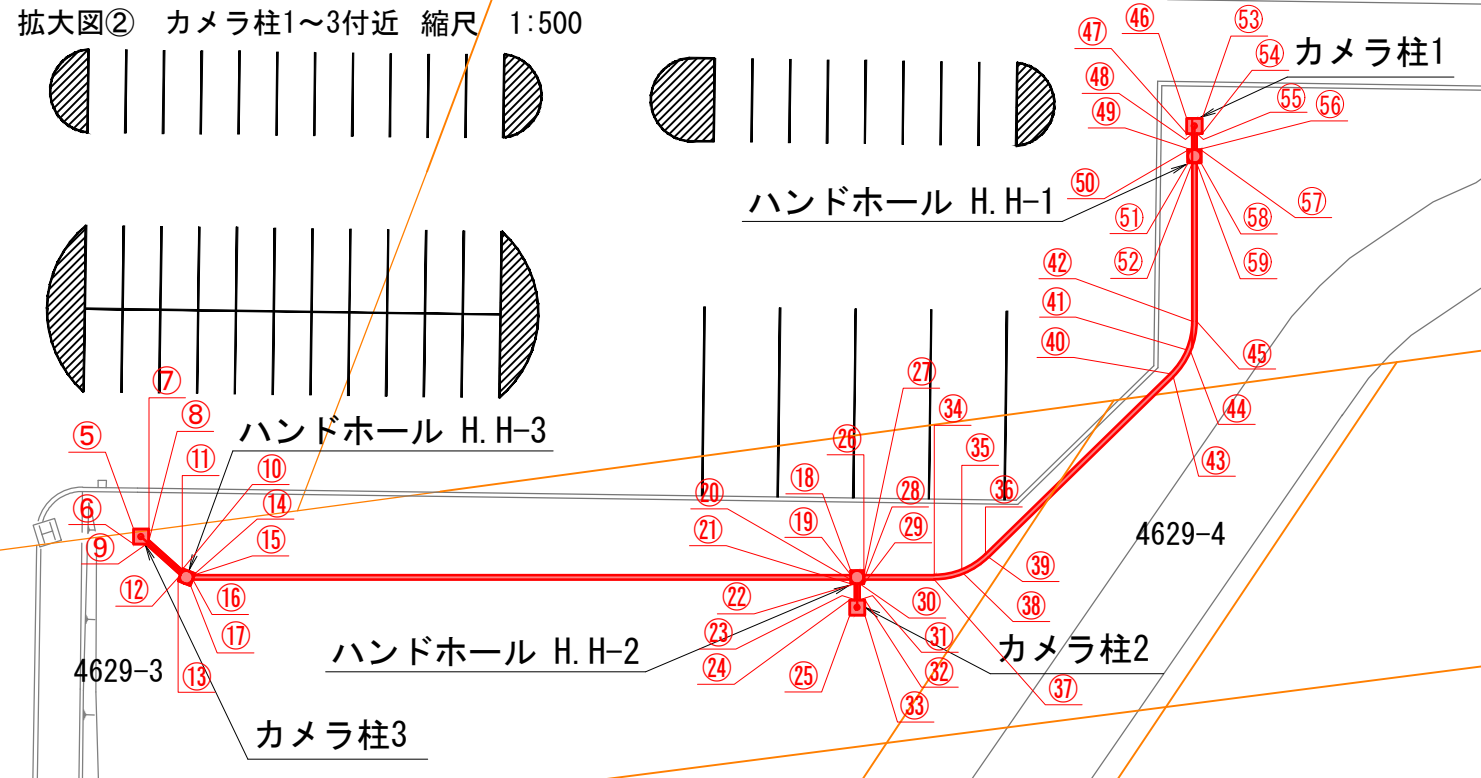
供用開始図

縮尺 1:1,000

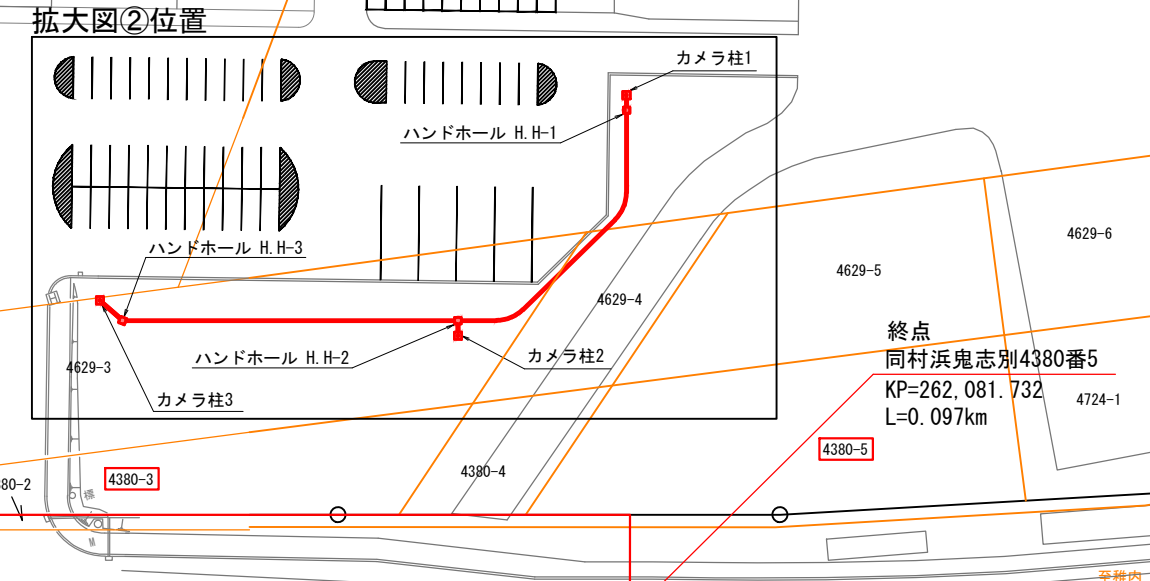
座標一覧表

番号	X	Y	番号	X	Y	番号	X	Y	番号	X	Y
①	147,716.459	-5,699.874	⑩	147,744.770	-5,711.445	⑳	147,787.210	-5,723.537	④⑥	147,802.242	-5,744.015
②	147,717.412	-5,700.177	⑪	147,744.745	-5,711.005	㉑	147,787.544	-5,723.644	④⑦	147,798.488	-5,759.475
③	147,716.763	-5,698.921	⑫	147,786.066	-5,725.204	⑳	147,787.847	-5,722.691	④⑧	147,798.823	-5,759.582
④	147,717.716	-5,699.224	⑬	147,786.152	-5,724.932	㉒	147,791.410	-5,726.606	④⑨	147,799.145	-5,758.566
⑤	147,740.033	-5,713.440	⑭	147,786.243	-5,724.646	㉓	147,793.042	-5,727.500	⑤⑩	147,798.873	-5,758.480
⑥	147,740.337	-5,712.487	⑮	147,786.330	-5,724.375	㉔	147,794.220	-5,728.948	⑤⑪	147,799.137	-5,757.651
⑦	147,740.986	-5,713.744	⑯	147,786.601	-5,724.461	㉕	147,791.501	-5,726.320	⑤⑫	147,799.409	-5,757.737
⑧	147,741.213	-5,713.032	⑰	147,786.924	-5,723.446	㉖	147,793.236	-5,727.271	⑤⑬	147,802.507	-5,743.874
⑨	147,741.131	-5,712.740	⑱	147,786.591	-5,723.340	㉗	147,794.484	-5,728.807	⑤⑭	147,799.441	-5,759.778
⑩	147,743.926	-5,711.923	㉑	147,786.894	-5,722.387	㉘	147,802.242	-5,744.015	⑤⑮	147,799.108	-5,759.672
⑪	147,743.920	-5,711.815	㉒	147,786.895	-5,725.468	㉙	147,802.792	-5,745.856	⑤⑯	147,799.431	-5,758.657
⑫	147,743.902	-5,711.495	㉓	147,786.981	-5,725.196	㉚	147,802.583	-5,747.766	⑤⑰	147,799.702	-5,758.744
⑬	147,743.876	-5,711.055	㉔	147,787.072	-5,724.910	㉛	147,802.507	-5,743.874	⑤⑱	147,799.966	-5,757.915
⑭	147,744.795	-5,711.873	㉕	147,802.869	-5,724.639	㉜	147,803.090	-5,745.829	⑤⑲	147,799.695	-5,757.828
⑮	147,744.788	-5,711.766	㉖	147,786.887	-5,724.552	㉝	147,802.869	-5,747.857			

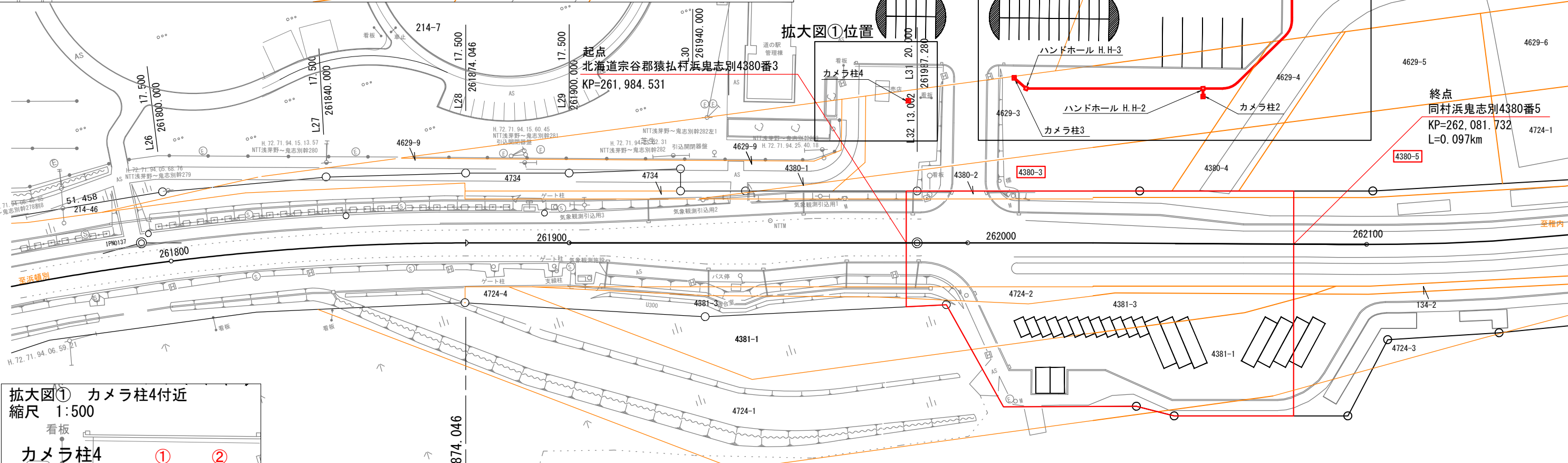
拡大図② カメラ柱1~3付近 縮尺 1:500



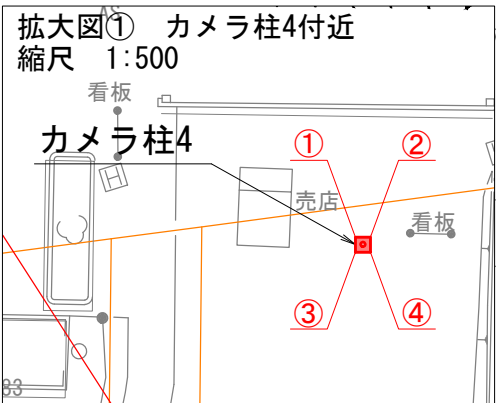
拡大図②位置



拡大図①位置



拡大図① カメラ柱4付近 縮尺 1:500



L=0.097km
KP=261,984.531~KP=262,081.732

一般国道238号	
供用開始図	
図示	1葉の1
凡例	 供用済部分
	 供用開始する部分