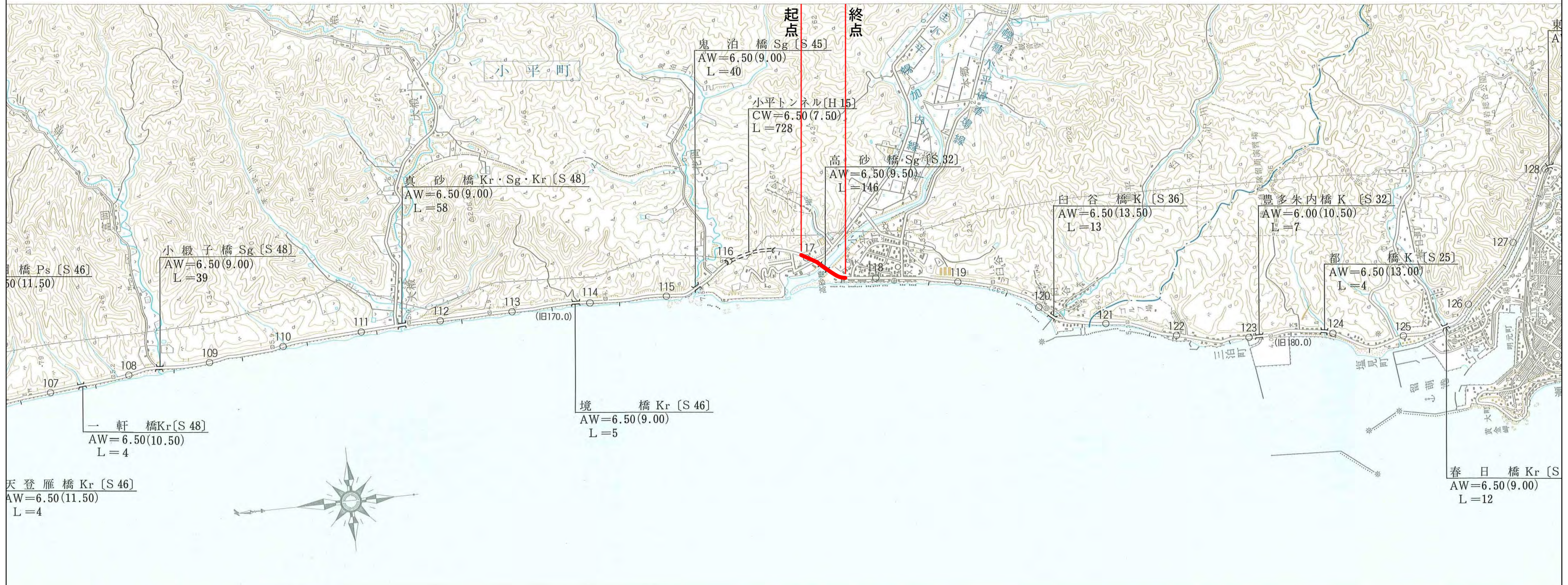


# 一般国道232号及び239号 供用開始位置図

起点 北海道留萌郡小平町字小平町488番2  
 終点 同町字小平町110番1 L=0.671km



一般国道232号及び239号	
供用開始位置図	
縮尺 1/50,000	1
凡例	

留萌郡小平町字小平町

起点 北海道留萌郡小平町字小平町488番2  
EP=173,333.714

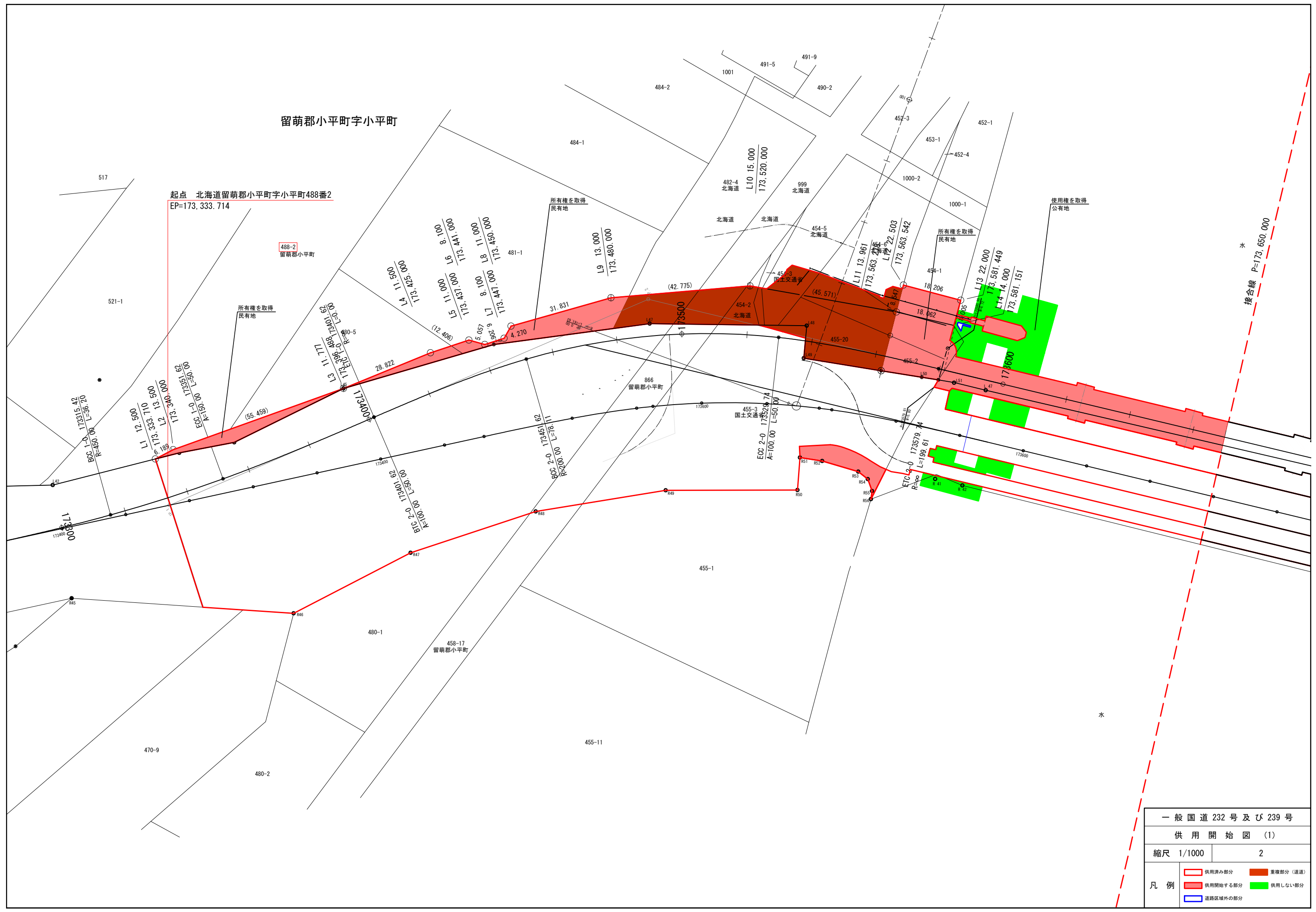
488-2  
留萌郡小平町

所有権を取得  
民有地

所有権を取得  
民有地

使用権を取得  
公有地

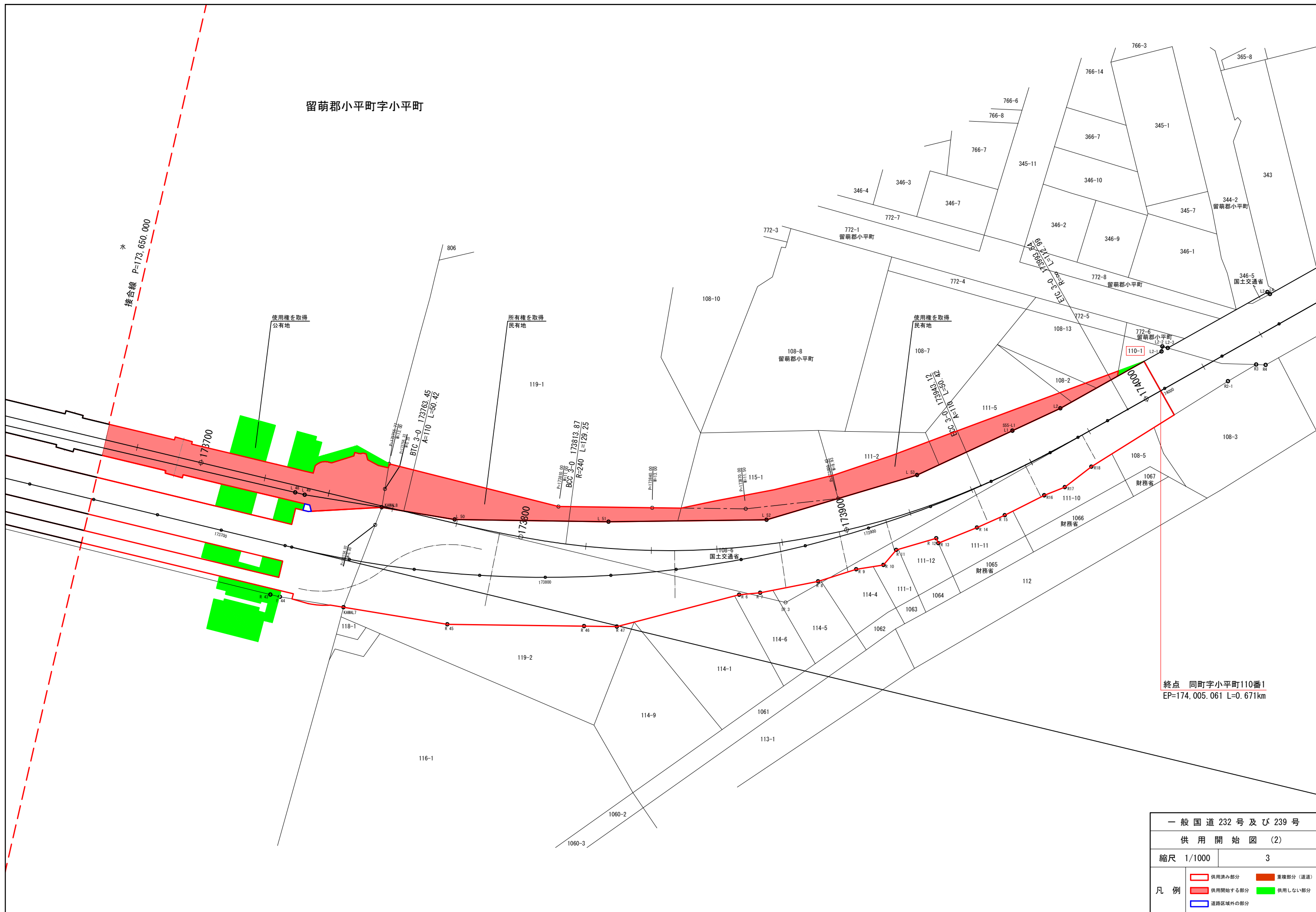
接合線 P=173,650,000



一般国道 232 号 及び 239 号	
供用開始図 (1)	
縮尺 1/1000	2
凡例	<ul style="list-style-type: none"> <li><span style="display: inline-block; width: 10px; height: 10px; border: 1px solid red; background-color: white;"></span> 供用済み部分</li> <li><span style="display: inline-block; width: 10px; height: 10px; border: 1px solid red; background-color: brown;"></span> 重複部分 (道通)</li> <li><span style="display: inline-block; width: 10px; height: 10px; border: 1px solid red; background-color: lightcoral;"></span> 供用開始する部分</li> <li><span style="display: inline-block; width: 10px; height: 10px; border: 1px solid red; background-color: lightgreen;"></span> 供用しない部分</li> <li><span style="display: inline-block; width: 10px; height: 10px; border: 1px solid blue;"></span> 道路区域外の部分</li> </ul>

留萌郡小平町字小平町

水  
接合線 P=173,650.000



終点 同町字小平町110番1  
EP=174,005.061 L=0.671km

一般国道 232 号 及び 239 号							
供用開始図 (2)							
縮尺 1/1000	3						
凡例	<table border="0"> <tr> <td><span style="display:inline-block; width:10px; height:10px; background-color:lightcoral; border:1px solid black;"></span> 供用済み部分</td> <td><span style="display:inline-block; width:10px; height:10px; background-color:orange; border:1px solid black;"></span> 重複部分 (道通)</td> </tr> <tr> <td><span style="display:inline-block; width:10px; height:10px; background-color:lightcoral; border:1px solid black;"></span> 供用開始する部分</td> <td><span style="display:inline-block; width:10px; height:10px; background-color:limegreen; border:1px solid black;"></span> 供用しない部分</td> </tr> <tr> <td><span style="display:inline-block; width:10px; height:10px; background-color:lightblue; border:1px solid black;"></span> 道路区域外の部分</td> <td></td> </tr> </table>	<span style="display:inline-block; width:10px; height:10px; background-color:lightcoral; border:1px solid black;"></span> 供用済み部分	<span style="display:inline-block; width:10px; height:10px; background-color:orange; border:1px solid black;"></span> 重複部分 (道通)	<span style="display:inline-block; width:10px; height:10px; background-color:lightcoral; border:1px solid black;"></span> 供用開始する部分	<span style="display:inline-block; width:10px; height:10px; background-color:limegreen; border:1px solid black;"></span> 供用しない部分	<span style="display:inline-block; width:10px; height:10px; background-color:lightblue; border:1px solid black;"></span> 道路区域外の部分	
<span style="display:inline-block; width:10px; height:10px; background-color:lightcoral; border:1px solid black;"></span> 供用済み部分	<span style="display:inline-block; width:10px; height:10px; background-color:orange; border:1px solid black;"></span> 重複部分 (道通)						
<span style="display:inline-block; width:10px; height:10px; background-color:lightcoral; border:1px solid black;"></span> 供用開始する部分	<span style="display:inline-block; width:10px; height:10px; background-color:limegreen; border:1px solid black;"></span> 供用しない部分						
<span style="display:inline-block; width:10px; height:10px; background-color:lightblue; border:1px solid black;"></span> 道路区域外の部分							