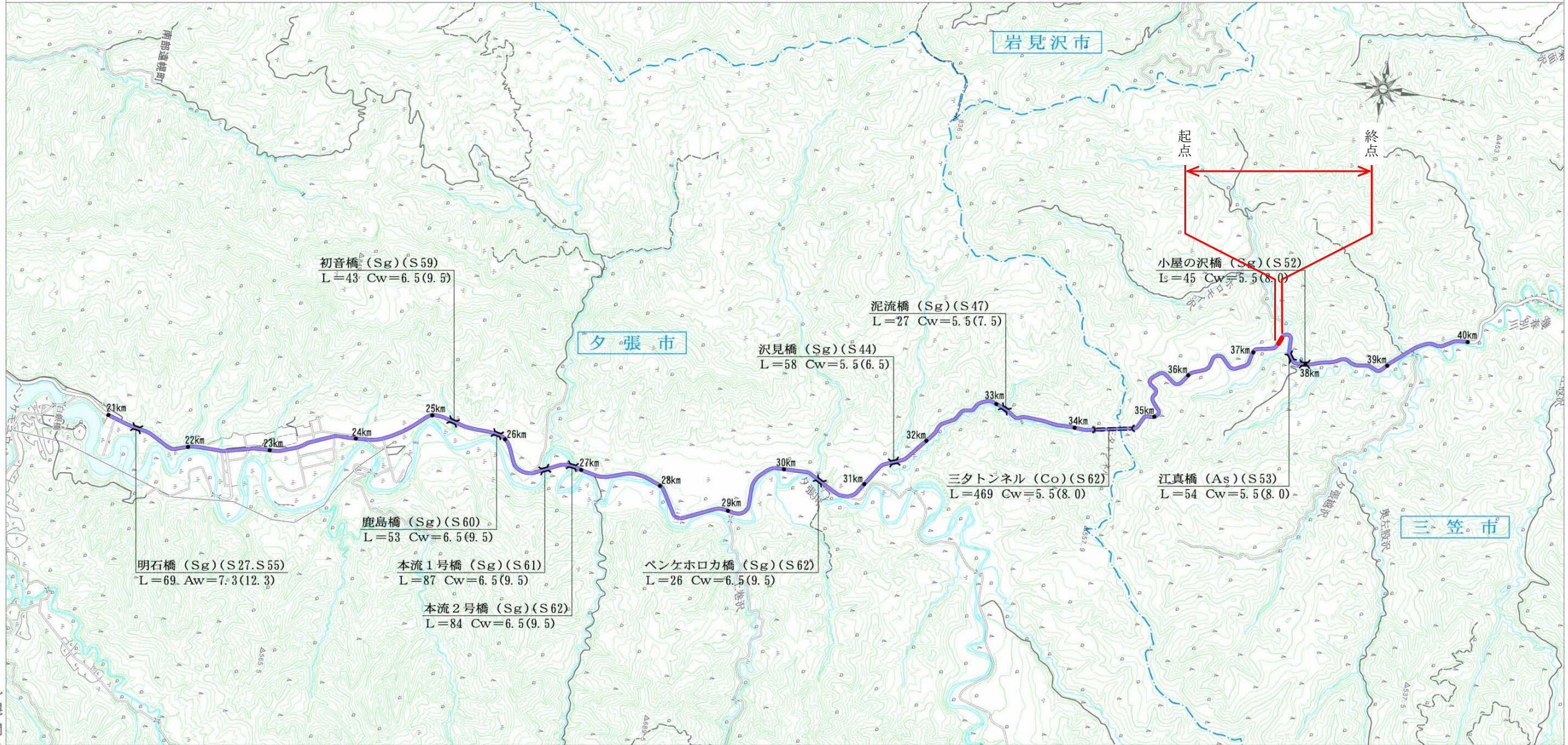


一般国道452号 供用開始位置図

起終点 三笠市桂沢国有林石狩空知森林計画区空知森林管理署377林班い3小班地内 L=0.045km



四五二号
五ノ二

夕張国道

2/5

札幌開発建設部

四五二号
五ノ二

夕張国道

2/5


縮尺 1:50,000

供用開始図

三笠市桂沢



石狩空知森林計画区
空知森林管理署

377林班
ろ小班



終点 同市桂沢国有林
石狩空知森林計画区空知森林管理署 377林班い3小班
EP=37,481.353m L=44.975m(L=0.045km)

起点 三笠市桂沢国有林
石狩空知森林計画区空知森林管理署 377林班い3小班
SP=37,436.378m

一般国道452号 供用開始図	
縮尺 1:1000	図面番号 1葉の1
凡例	
	供用開始する部分
	供用済み部分

