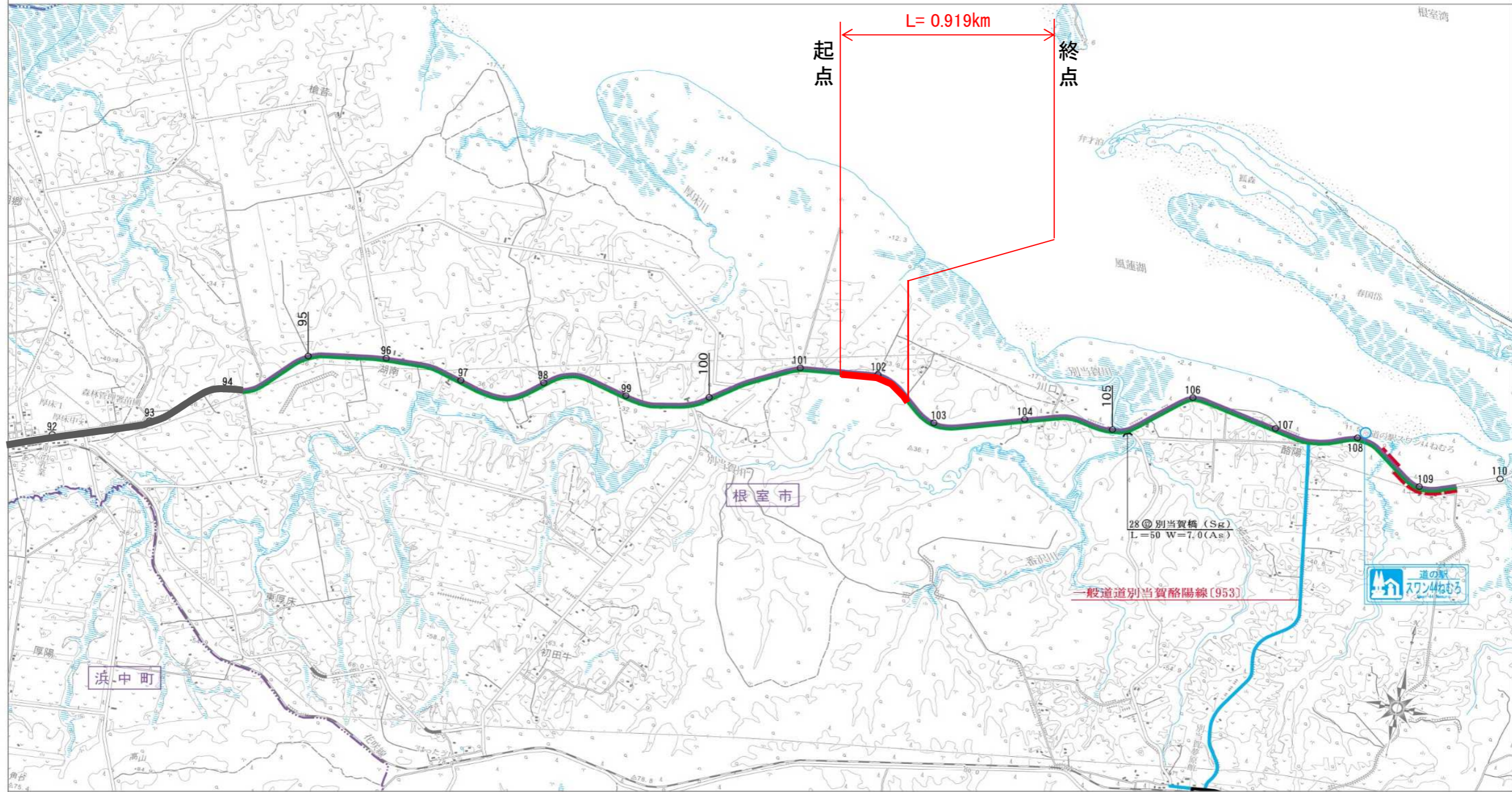


一般国道44号 供用開始位置図

起点 根室市川口68番1 から
終点 同市川口52番2 までL=0.919km

四
四
号
根
釧
国
道



釧路開発建設部

縮尺 1 / 50,000

「この地図の作成に当たっては、国土院院長の承認を得て、同院発行の2万5千分の1地形図を使用したものである。」

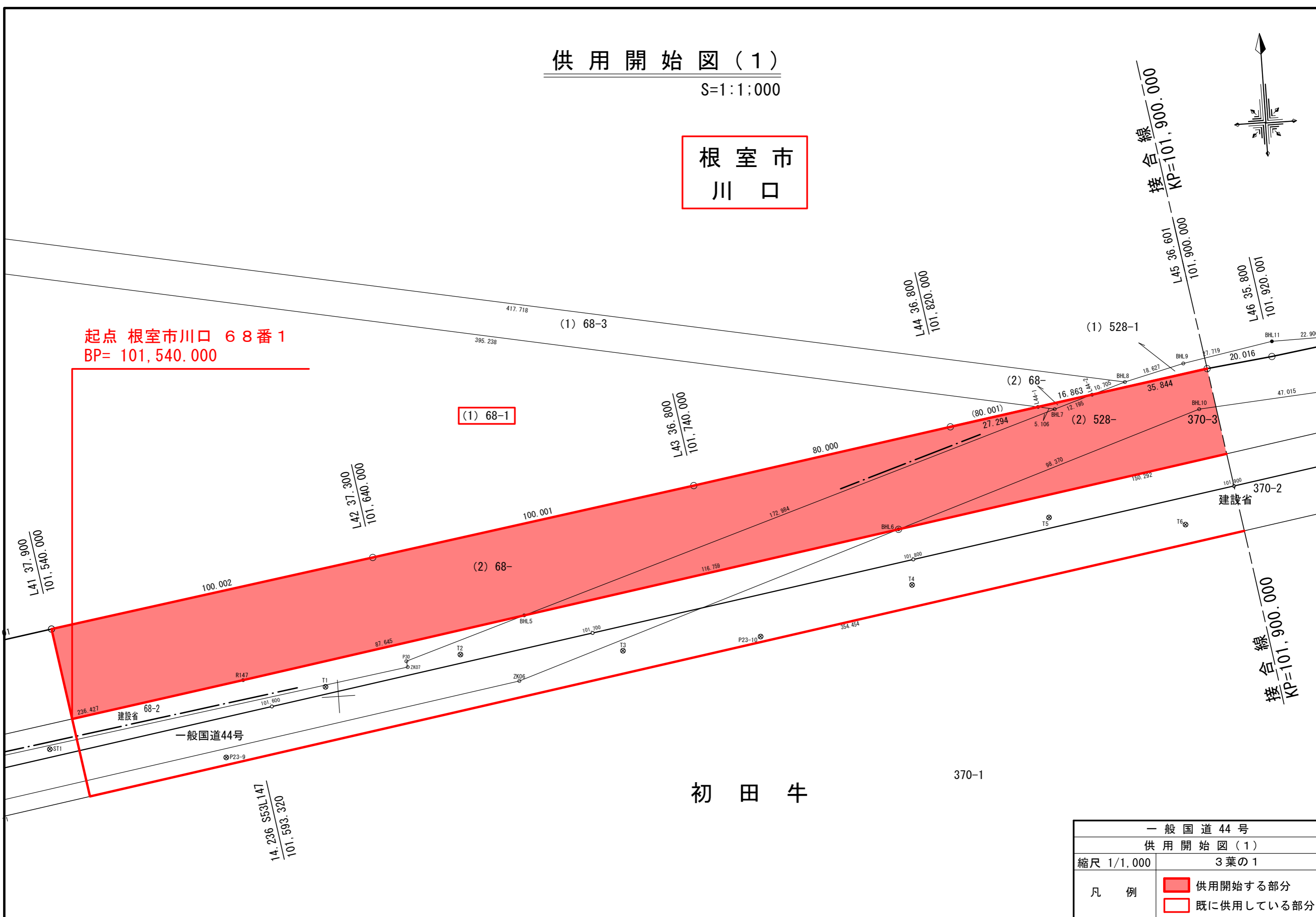
供用開始図(1)

S=1:1,000

根室市
川口



起点 根室市川口 68番1
BP= 101,540.000

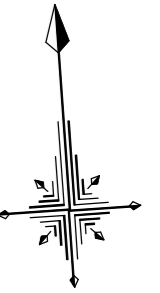


初田牛

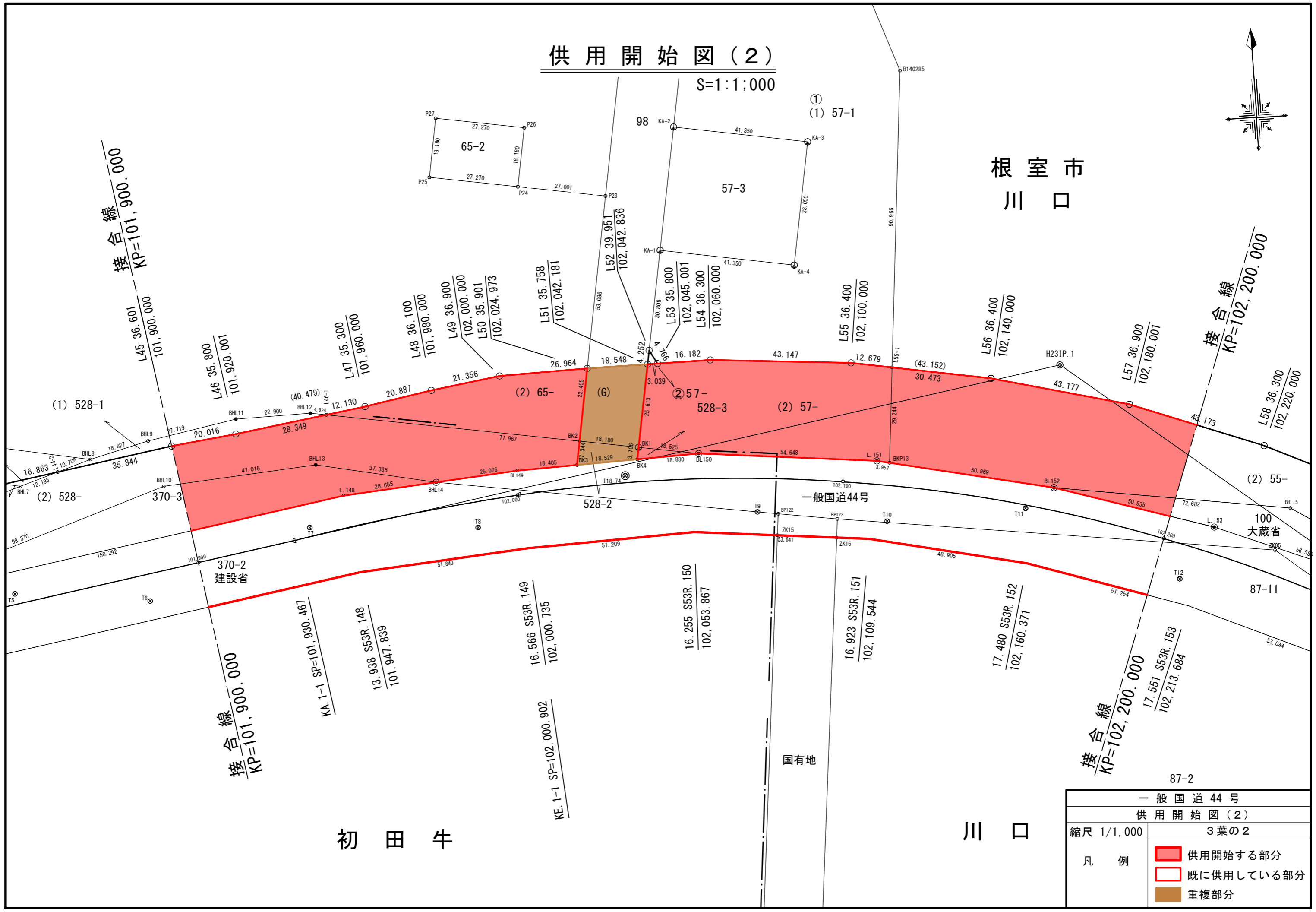
一般国道44号	
供用開始図(1)	
縮尺 1/1,000	3葉の1
凡例	<div style="display: flex; align-items: center;"> <div style="width: 15px; height: 15px; background-color: red; border: 1px solid red; margin-right: 5px;"></div> 供用開始する部分 </div> <div style="display: flex; align-items: center; margin-top: 5px;"> <div style="width: 15px; height: 15px; border: 1px solid red; margin-right: 5px;"></div> 既に供用している部分 </div>

供用開始図(2)

S=1:1,000



根室市
川口



初田牛

川口

一般国道44号	
供用開始図(2)	
縮尺 1/1,000	3葉の2
凡例	<div style="display: flex; align-items: center;"> <div style="width: 15px; height: 15px; background-color: red; margin-right: 5px;"></div> 供用開始する部分 </div> <div style="display: flex; align-items: center; margin-top: 5px;"> <div style="width: 15px; height: 15px; border: 2px solid red; margin-right: 5px;"></div> 既に供用している部分 </div> <div style="display: flex; align-items: center; margin-top: 5px;"> <div style="width: 15px; height: 15px; background-color: brown; margin-right: 5px;"></div> 重複部分 </div>

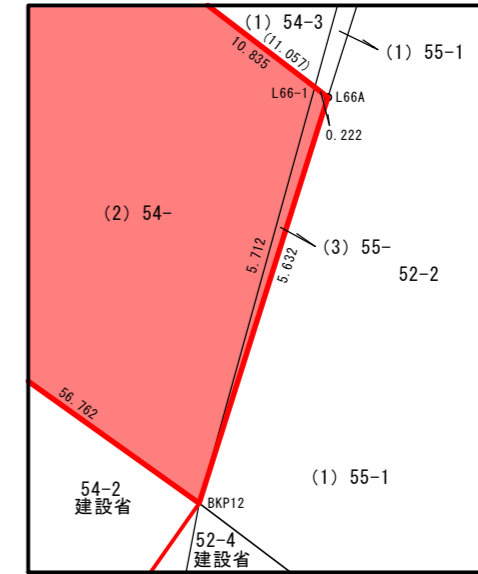
供用開始図(3)

S=1:1,000

根室市
川口

終点 根室市川口 52番2
EP= 102,459.491 L= 0.919km

拡大図A S=1/100



接合線 KP=102,200.000

接合線 KP=102,200.000

接合線 KP=102,200.000

接合線 KP=102,200.000

川口

一般国道44号	
供用開始図(3)	
縮尺 1/1,000	3葉の3
凡例	<div style="display: flex; align-items: center;"> <div style="width: 15px; height: 15px; background-color: red; border: 1px solid black; margin-right: 5px;"></div> 供用開始する部分 </div> <div style="display: flex; align-items: center; margin-top: 5px;"> <div style="width: 15px; height: 15px; border: 1px solid red; margin-right: 5px;"></div> 既に供用している部分 </div>