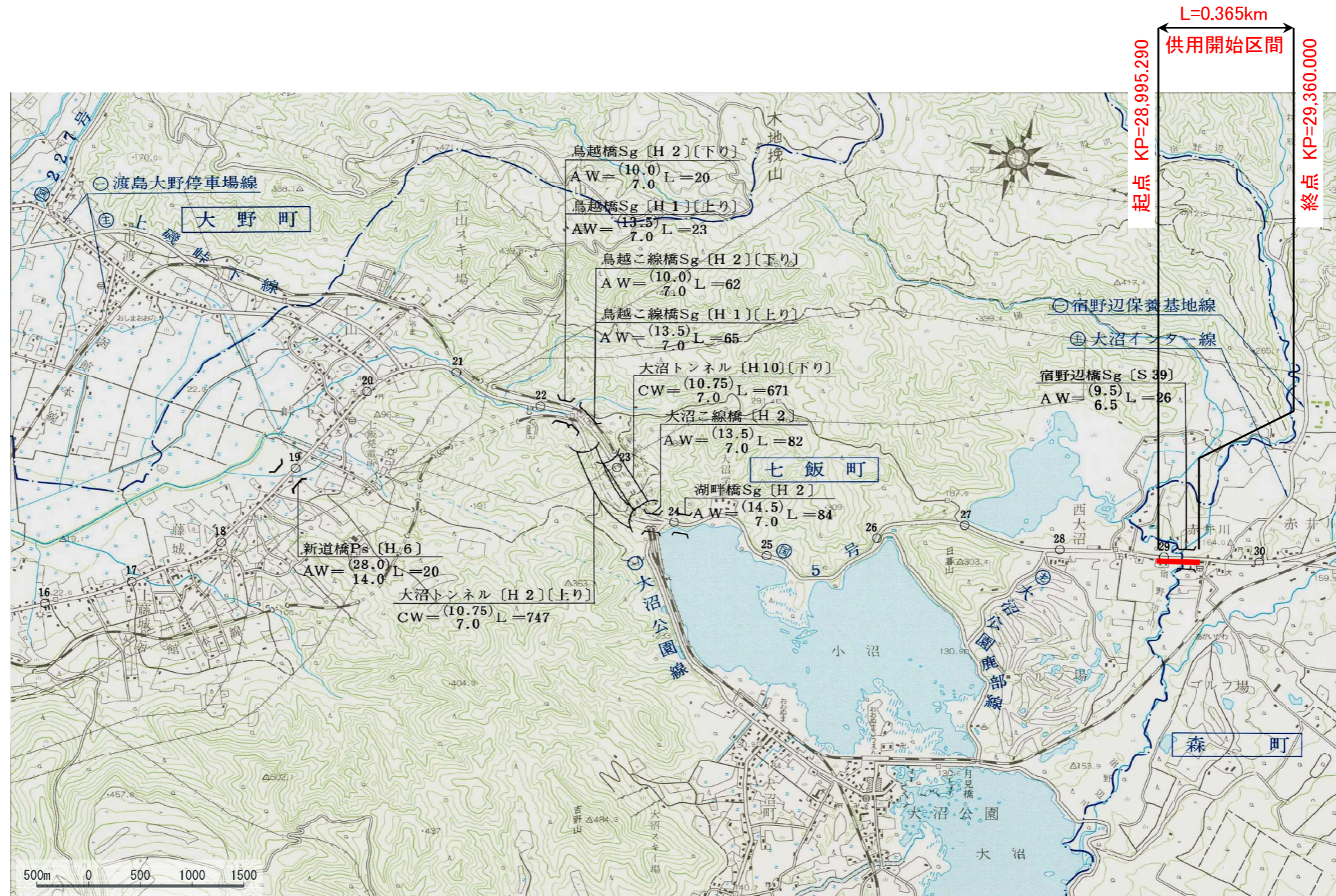


一般国道5号供用開始位置図

起点：北海道亀田郡七飯町字西大沼355番1

終点：同道茅部郡森町字赤井川140番6 L=0.365km

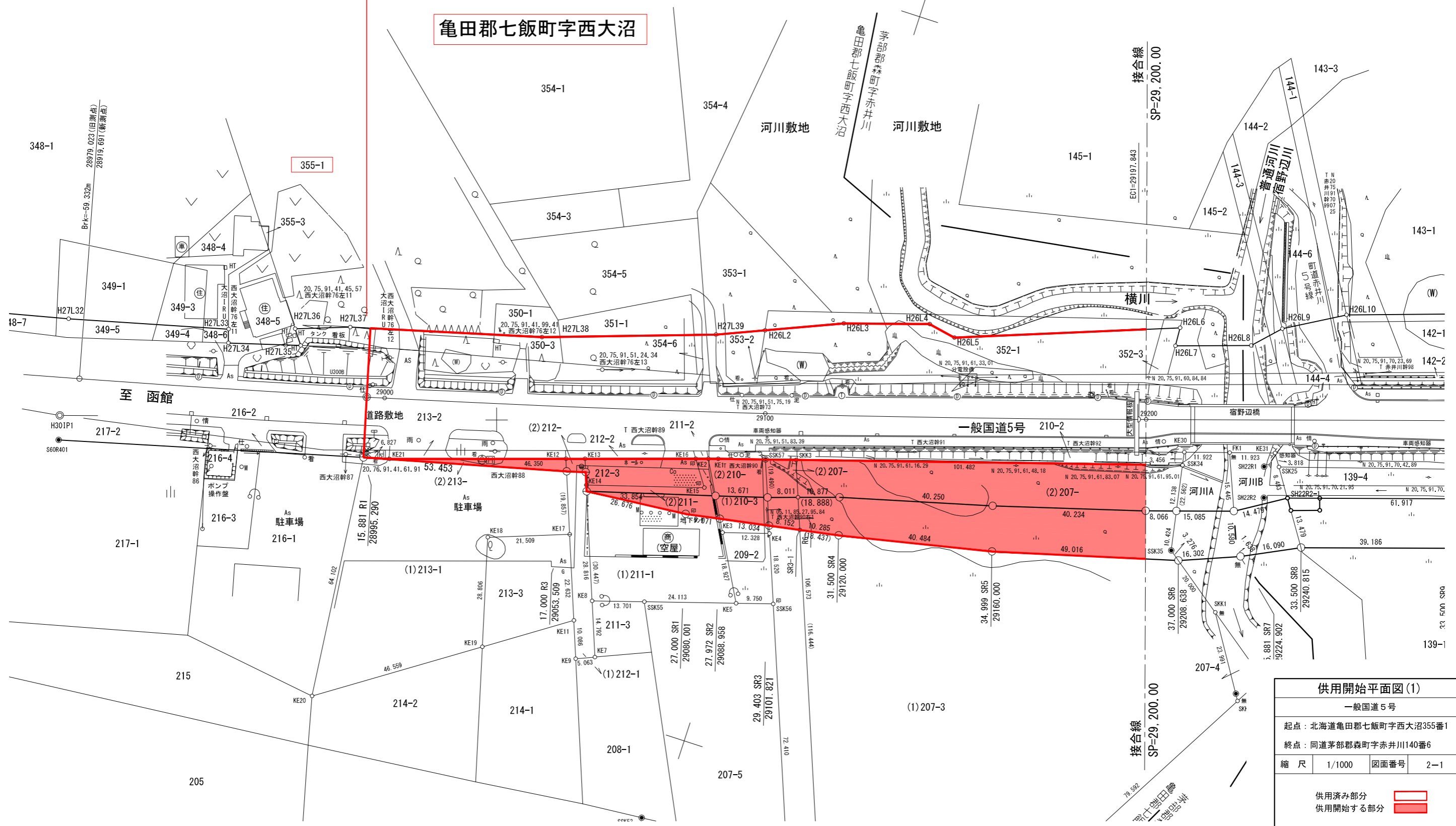


図名	一般国道5号	S=1:50,000
	供用開始位置図	

供用開始平面図(1)

供用開始起点
 北海道亀田郡七飯町字西大沼355番1
 SP= 28,995.290

亀田郡七飯町字西大沼

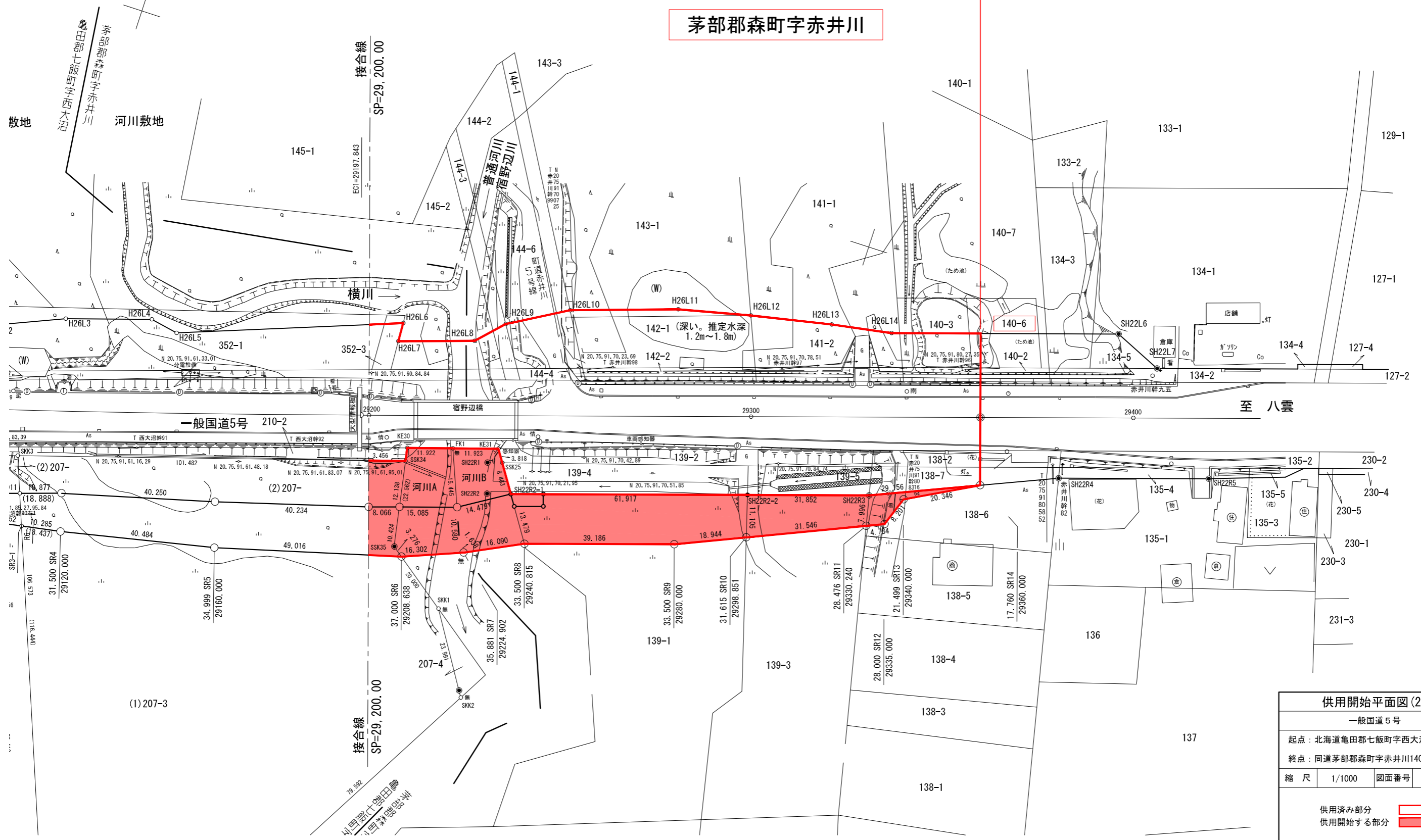


供用開始平面図(1)			
一般国道5号			
起点: 北海道亀田郡七飯町字西大沼355番1			
終点: 同道茅郡森町字赤井川140番6			
縮尺	1/1000	図面番号	2-1
供用済み部分 供用開始する部分 			
函館開発建設部			

供用開始平面図(2)

茅部郡森町字赤井川

供用開始終点
 同道茅部郡森町字赤井川140番6
 SP= 29,360,000
 L= 0.365km



供用開始平面図(2)			
一般国道5号			
起点：北海道亀田郡七飯町字西大沼355番1			
終点：同道茅部郡森町字赤井川140番6			
縮尺	1/1000	図面番号	2-2
供用済み部分		[Red Box]	
供用開始する部分		[Red Line]	
函館開発建設部			