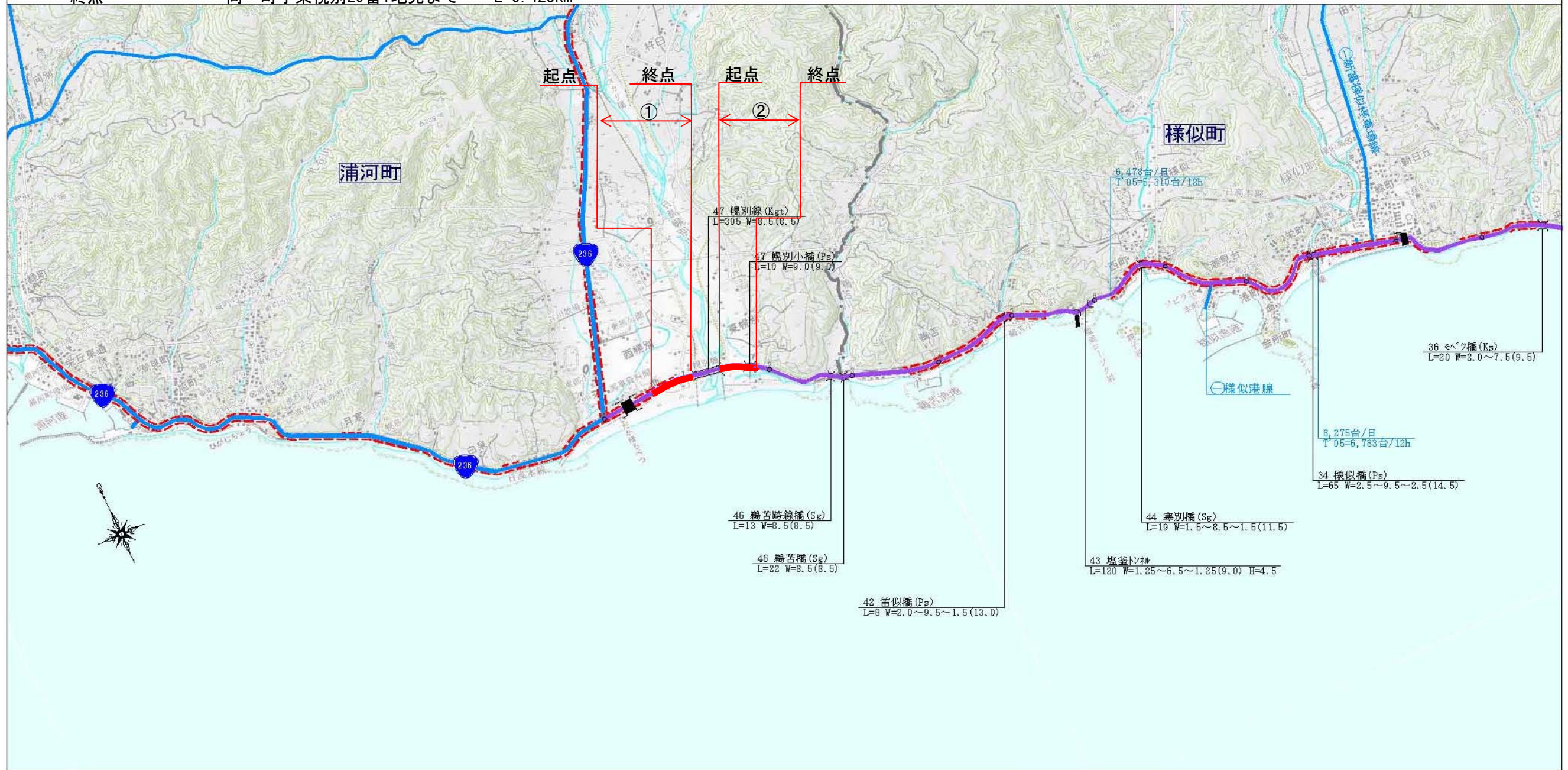


一般国道336号供用開始位置図

- ① 起点 北海道浦河郡浦河町字西幌別273番1から
 終点 同 町字西幌別514番1地先まで L=0.484km
- ② 起点 北海道浦河郡浦河町字東幌別2番3地先から
 終点 同 町字東幌別29番1地先まで L=0.425km



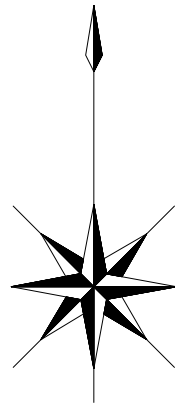
襟裳国道

襟裳国道

室蘭開発建設部

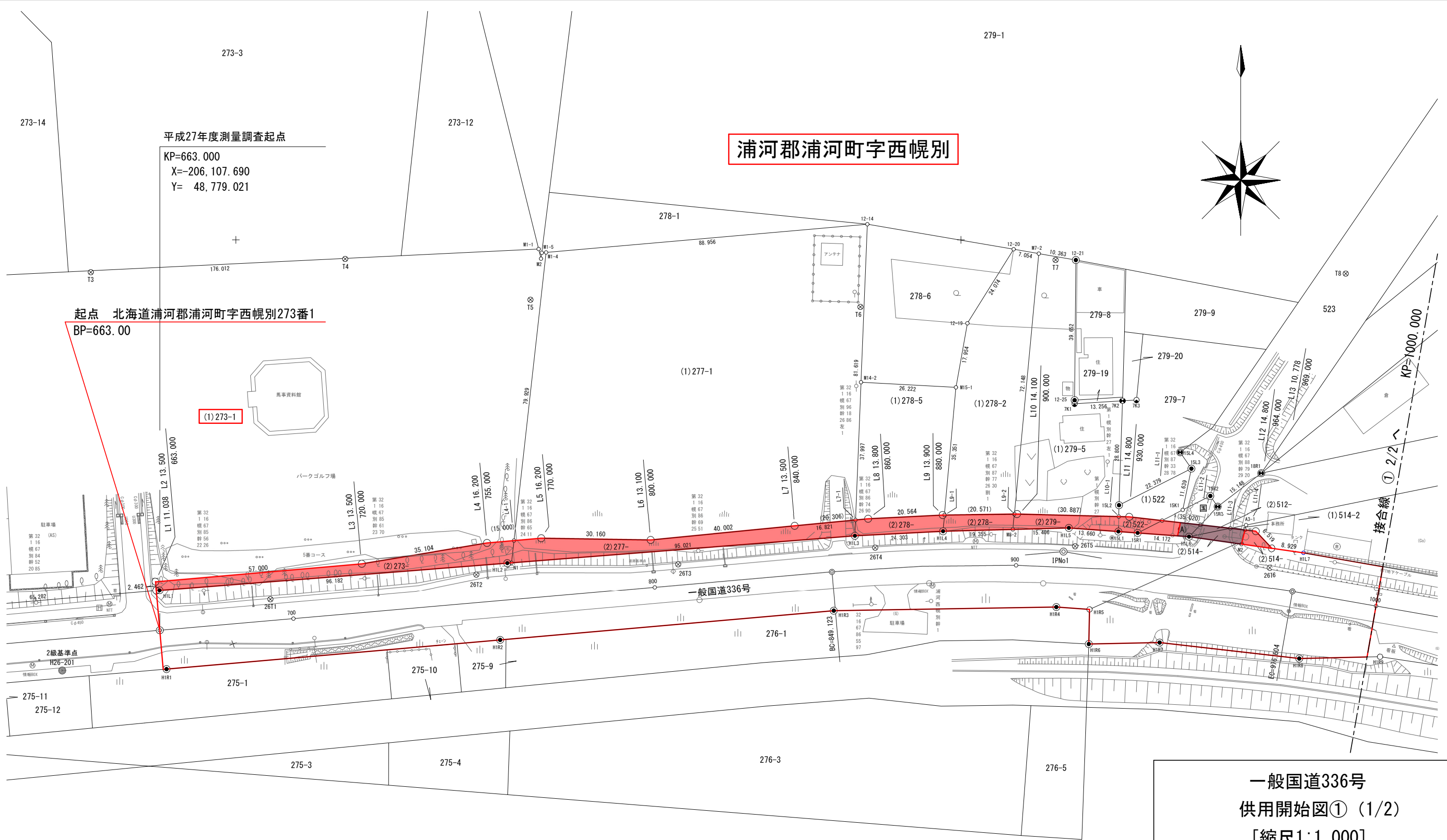
1:50,000
0m 800m

浦河郡浦河町字西幌別



平成27年度測量調査起点
 KP=663.000
 X=-206,107.690
 Y= 48,779.021




起点 北海道浦河郡浦河町字西幌別273番1
 BP=663.00



一般国道336号

太平洋

一般国道336号
 供用開始図① (1/2)
 [縮尺1:1,000]

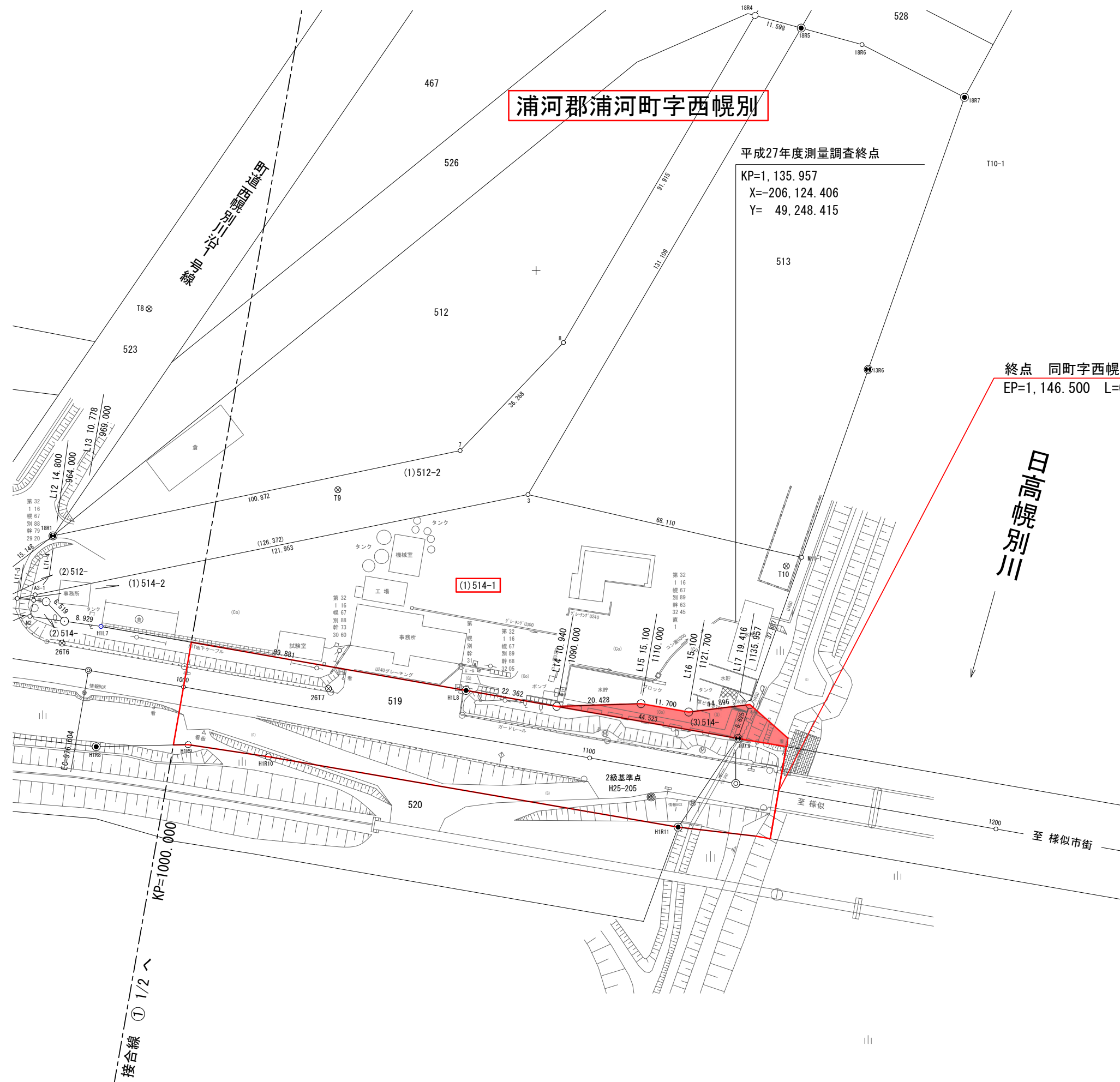
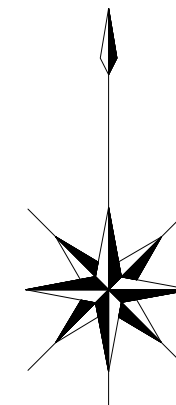
凡例		供用済部分
		供用開始する部分
		重複部分

浦河郡浦河町字西幌別



平成27年度測量調査終点

KP=1,135.957
 X=-206,124.406
 Y= 49,248.415

終点 同町字西幌別514番1地先
 EP=1,146.500 L=0.484km




一般国道336号
 供用開始図① (2/2)
 [縮尺1:1,000]

凡例	 供用済部分
	 供用開始する部分

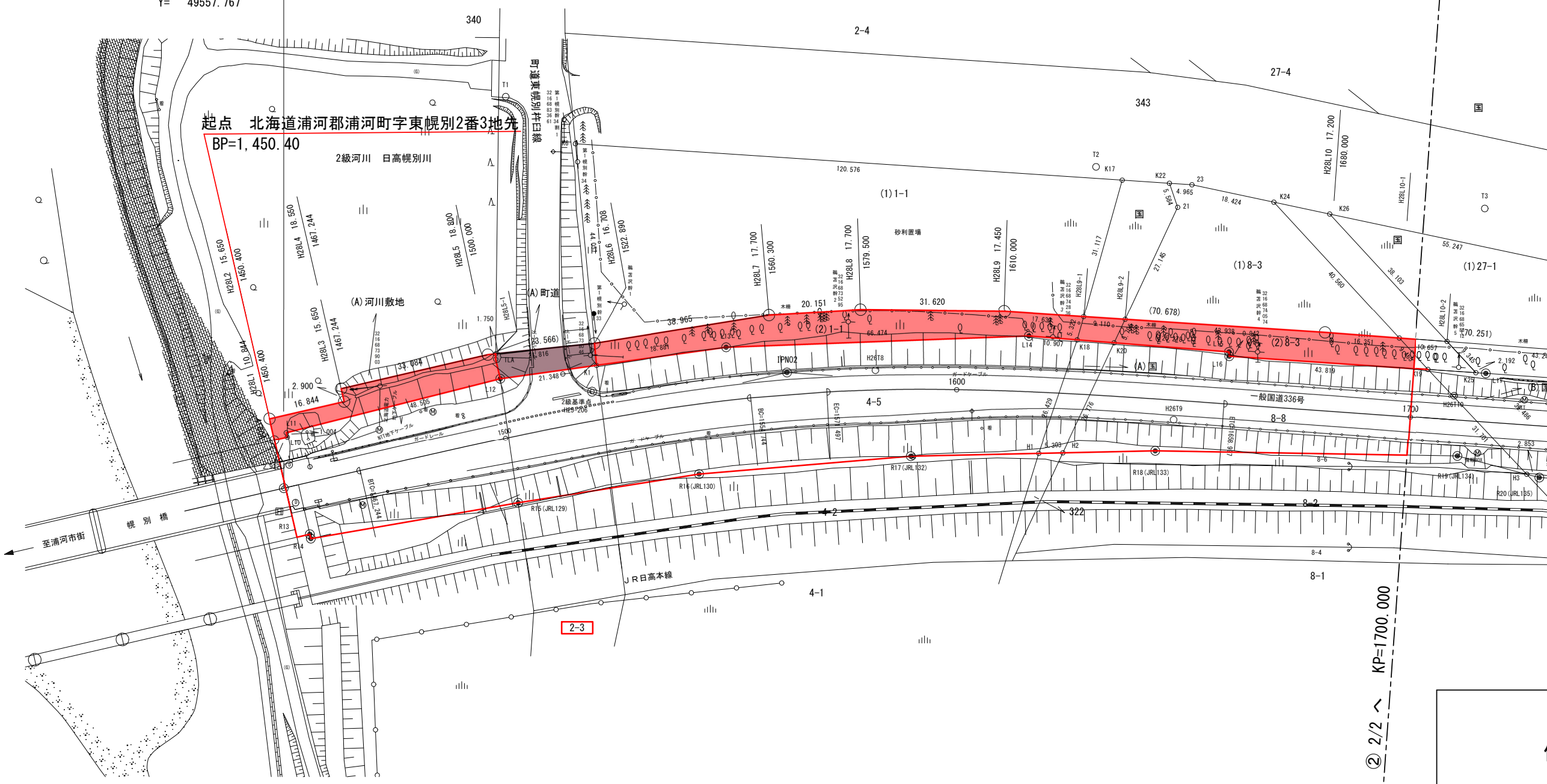
浦河郡浦河町字東幌別

平成28年度調査起点

BP=1,450.000
 X=-206178.488
 Y= 49557.767



起点 北海道浦河郡浦河町字東幌別2番3地先
 BP=1,450.40



一般国道336号
 供用開始図② (1/2)
 [縮尺1:1,000]

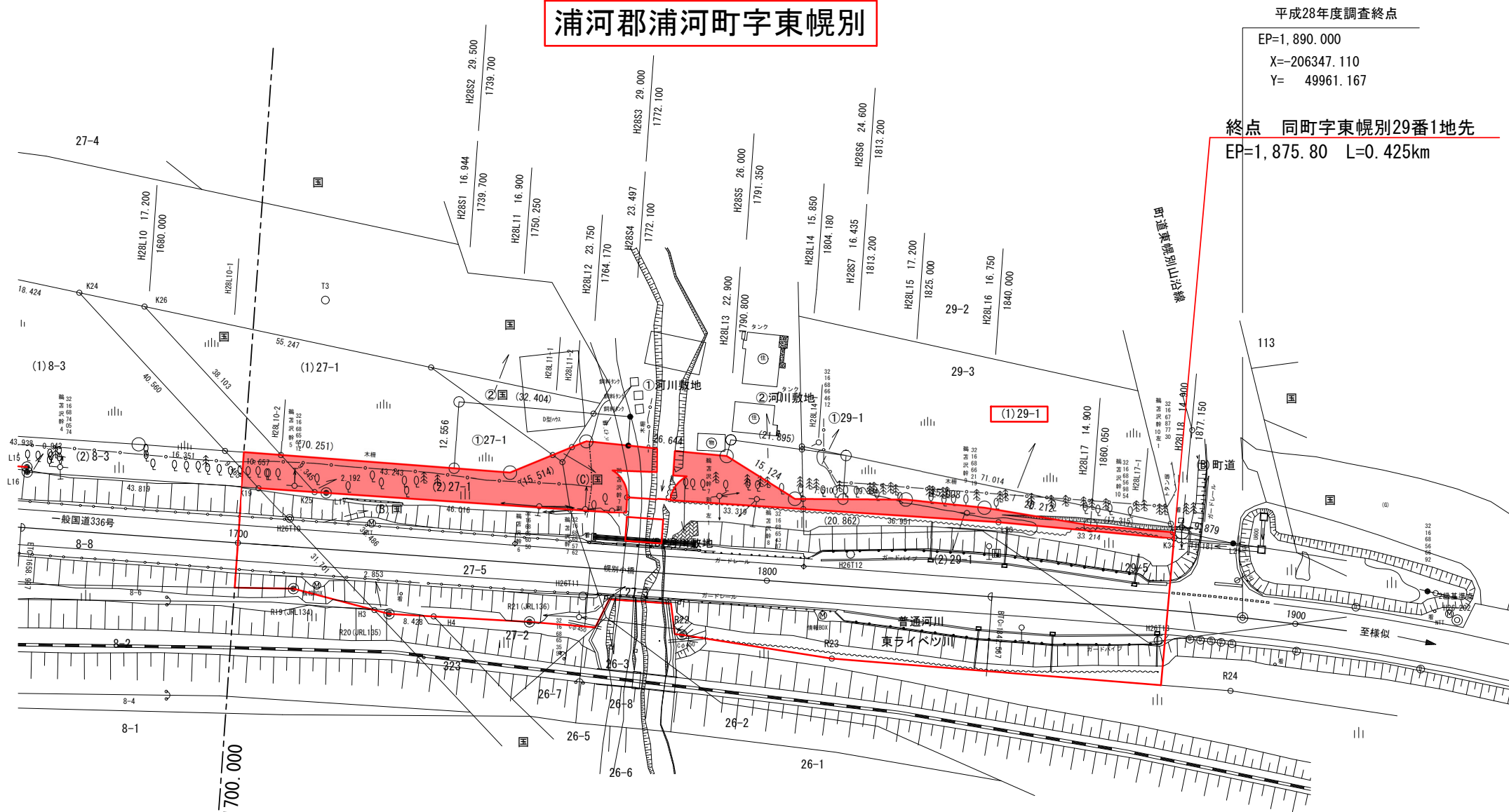
凡例

- 供用済部分
- 供用開始する部分
- 重複部分

浦河郡浦河町字東幌別




平成28年度調査終点
 EP=1,890.000
 X=-206347.110
 Y= 49961.167

終点 同町字東幌別29番1地先
 EP=1,875.80 L=0.425km



接合線 ② 1/2 < KP=1700.000

一般国道336号
 供用開始図② (2/2)
 [縮尺1:1,000]

凡例	 供用済部分
	 供用開始する部分
	 重複部分