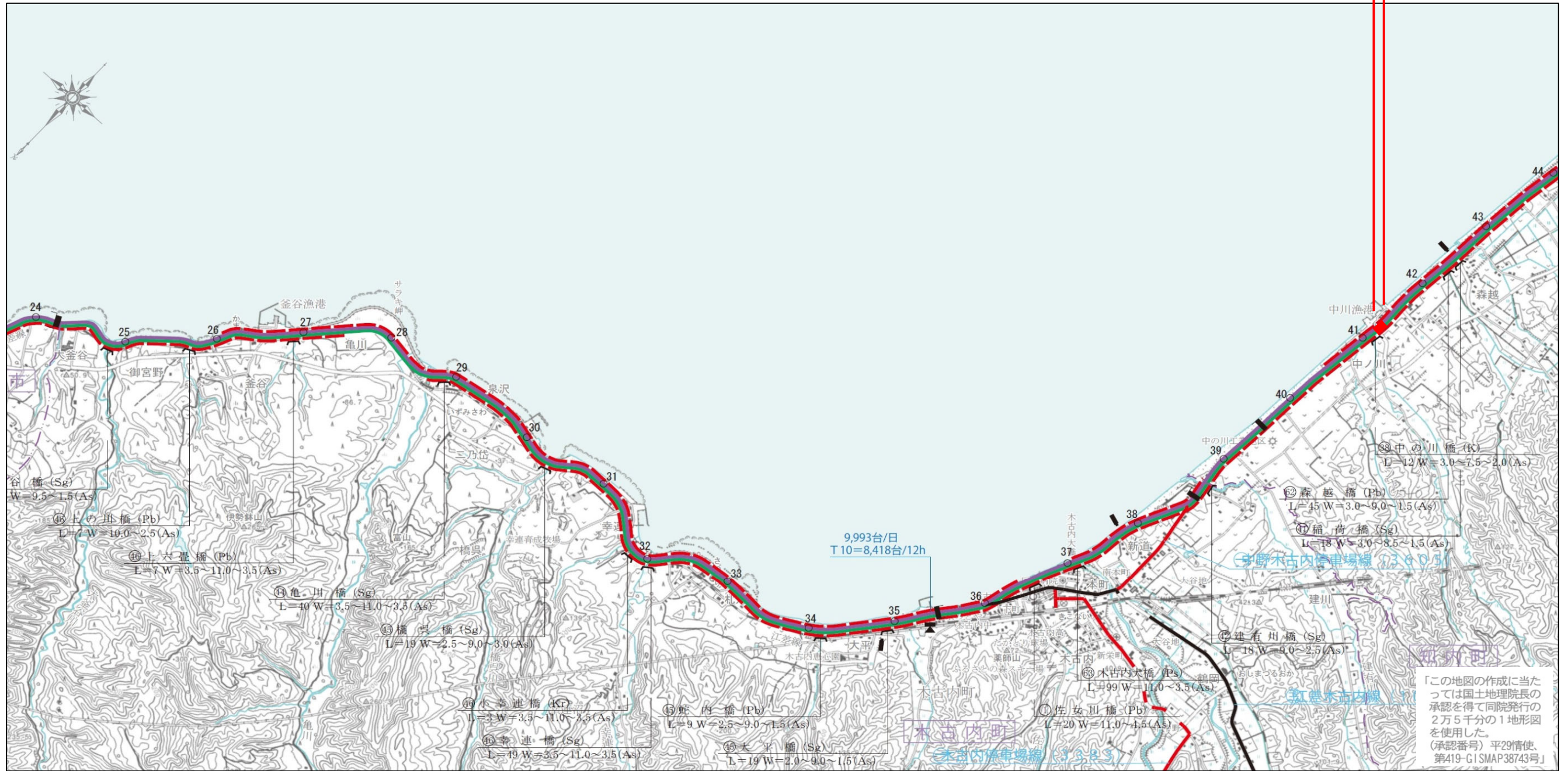
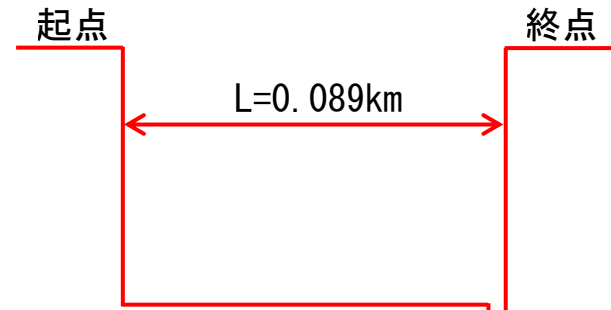


# 一般国道228号及び280号 供用開始位置図

起点： 北海道上磯郡知内町字中ノ川63番3地先

終点： 同町字中ノ川58番 L= 0.089km



縮尺 1:50,000



# 供用開始図



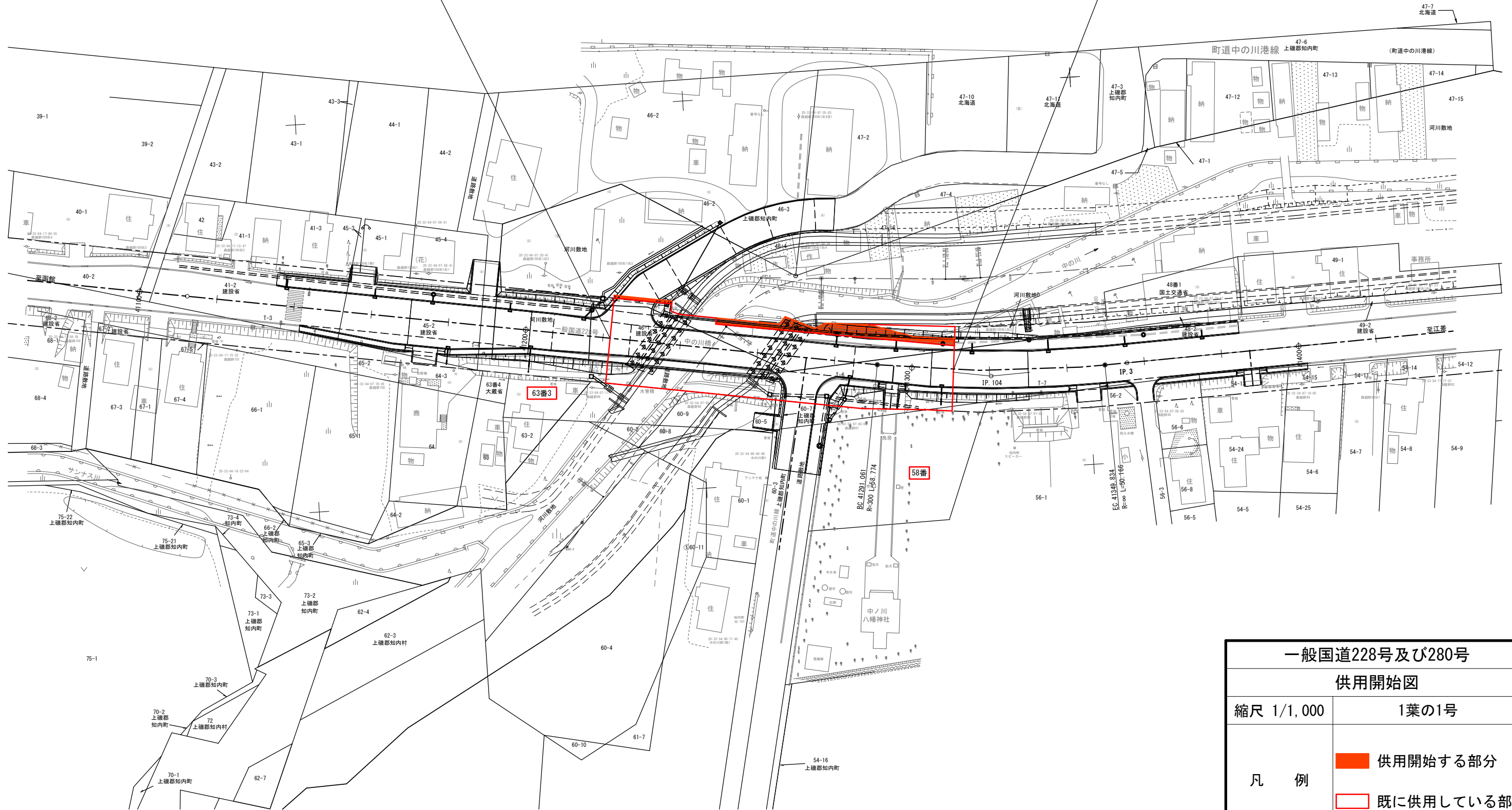
供用開始起点

北海道上磯郡知内町字中ノ川63番3地先  
KP=41, 221. 842

上磯郡知内町字中ノ川

供用開始終点

同町字中ノ川58番  
KP=41, 310. 744  
L=0. 089km



一般国道228号及び280号	
供用開始図	
縮尺 1/1,000	1葉の1号
凡 例	<span style="display:inline-block; width:15px; height:10px; background-color:orange; border:1px solid black;"></span> 供用開始する部分
	<span style="display:inline-block; width:15px; height:10px; border:1px solid red;"></span> 既に供用している部分